

Anlage 17.07

Bilanzierung Waldersatz

Tabelle 1 **Übersicht**

Tabelle 2 **Bilanzierung Waldersatz (Eingriffs-/Ausgleichsbilanz)**

Übersichtsplan

Übersicht Ersatzwald Kisdorf / Winsen

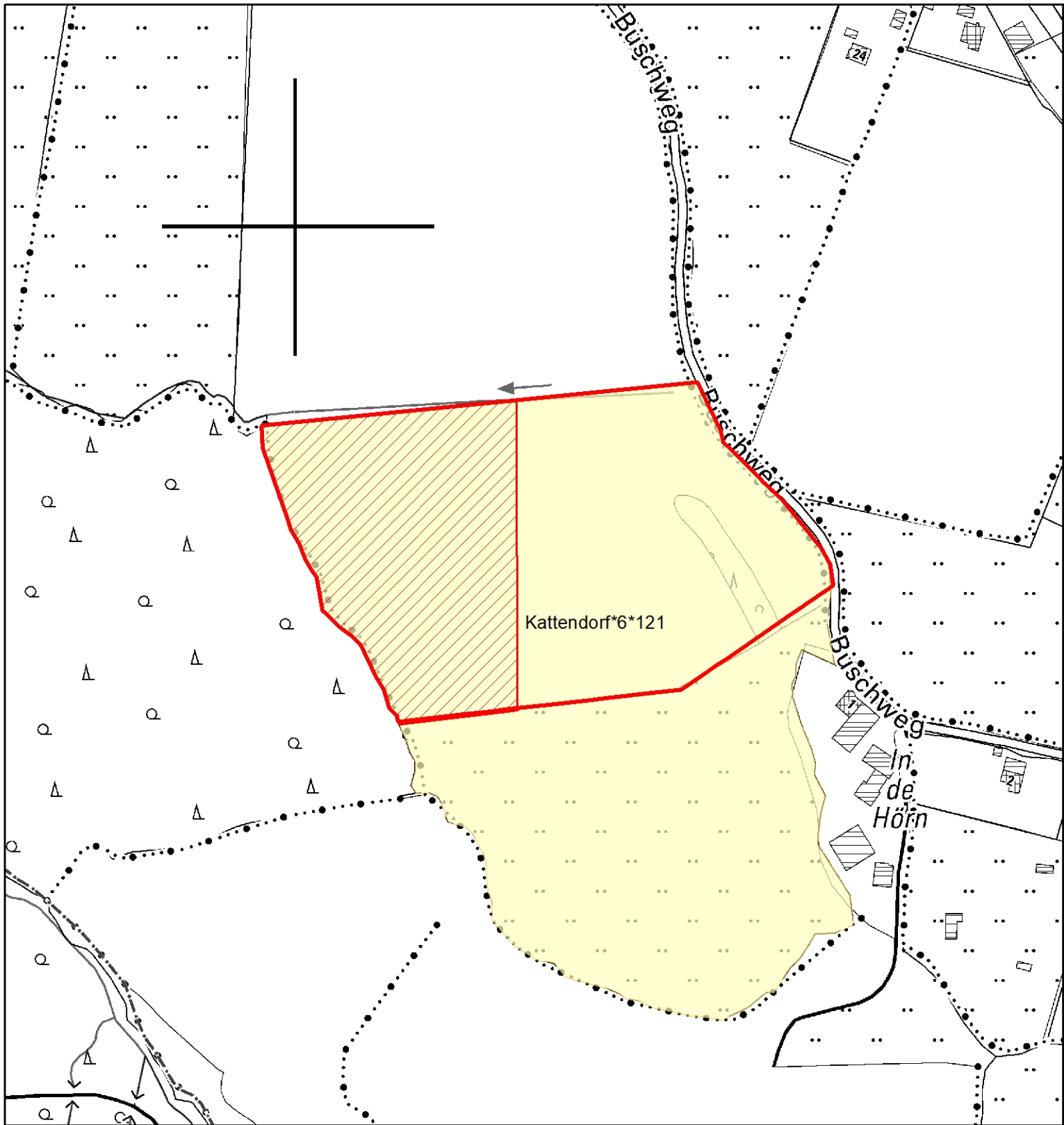
Tabelle 1 **Übersicht**

Bereich	Flächen- größe m ²	Pflanzen- und Tierwelt			Boden		
		Wertpunkte Bestand	Wertpunkte Planung	Saldo	Wertpunkte Bestand	Wertpunkte Planung	Saldo
Waldfläche GD	10.020	60.120	1.895	-58.225	80.160	1.895	-78.265
Ersatzwald Kattendorf	20.000	60.000	120.000	60.000	60.000	160.000	100.000
Bilanz Waldersatz	30.020	120.120	121.895	1.775	140.160	161.895	21.735
				1,5 %			15,5 %

Tabelle 2 Bilanzierung Waldersatz (Eingriffs-/Ausgleichsbilanz)

Zeilen-Nr.	Biotop-/ Nutzungsstruktur	Pflanzen- und Tierwelt						Boden						
		Bestand			Planung			Bestand			Planung			
		Punkt- wert pro m ²	Flächen- größe m ²	Flächen- wert	Punkt- wert pro m ²	Flächen- größe m ²	Flächen- wert	Punkt- wert pro m ²	Flächen- größe m ²	Flächen- wert	Punkt- wert pro m ²	Flächen- größe m ²	Flächenwert	
A	B	C	D = B x C	E	F	G = E x F	H	I	J = H x I	K	L	M = K x L		
Waldbereich Gleisdreieck														
1	Wald (WCM)	6	10.020	60.120				8	10.020	80.160				
2	Verkehrsflächen (VBD)				0	8.125	0				0	8.125	0	
					1	1.895	1.895				1	1.895	1.895	
Ersatzwaldfläche in Kattendorf														
1	Intensiv-Acker (L)	3	20.000	60.000				3	20.000	60.000				
2	Naturwald (W)				6	20.000	120.000				8	20.000	160.000	
Gesamtergebnis			30.020	120.120		30.020	121.895		30.020	140.160		30.020	161.895	
Gesamt-Bilanz SRM-Wertpunkte: Planung – Bestand (Waldersatz)							1.775							21.735




Hinweis: Kennzeichnung Lageplan als „Bilanzierung über Waldausgleich“



Übersicht ÖK073-04 Ersatzwald Kisdorf/Winsen 4 (AFP)



Legende

-  ÖK073-04 Ersatzwald Kisdorf/Winsen 4 (AFP)
-  Hamburger Hochbahn U5
-  Verwaltungsflächen SNSH

Maßstab:

1:3.000

Kartengrundlage:
(DTK, DOP, DGM) LVerGeo SH

Erstellt am:

21.05.2019

