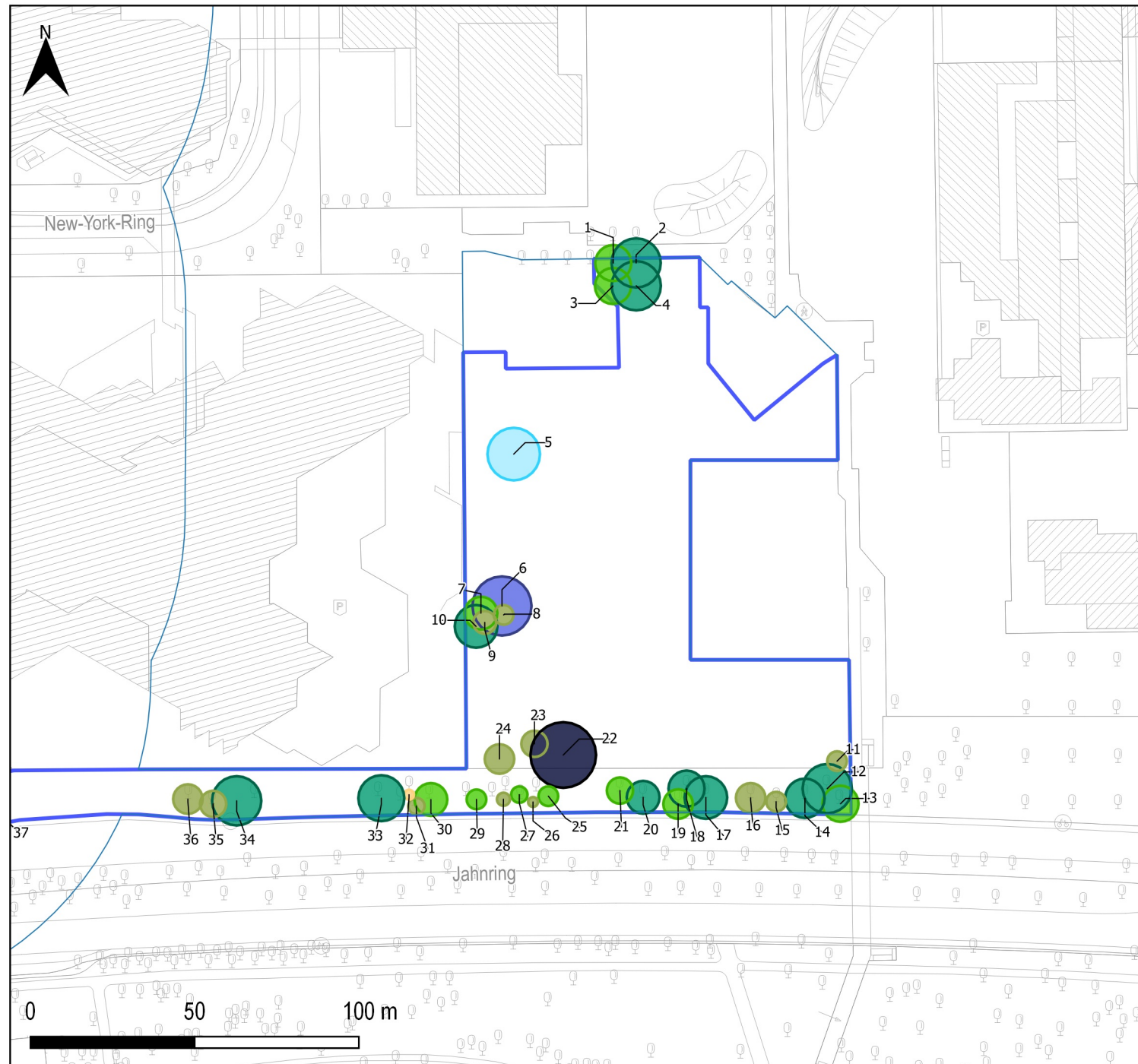


Geplanter Eingriff in den Bestand



Legende

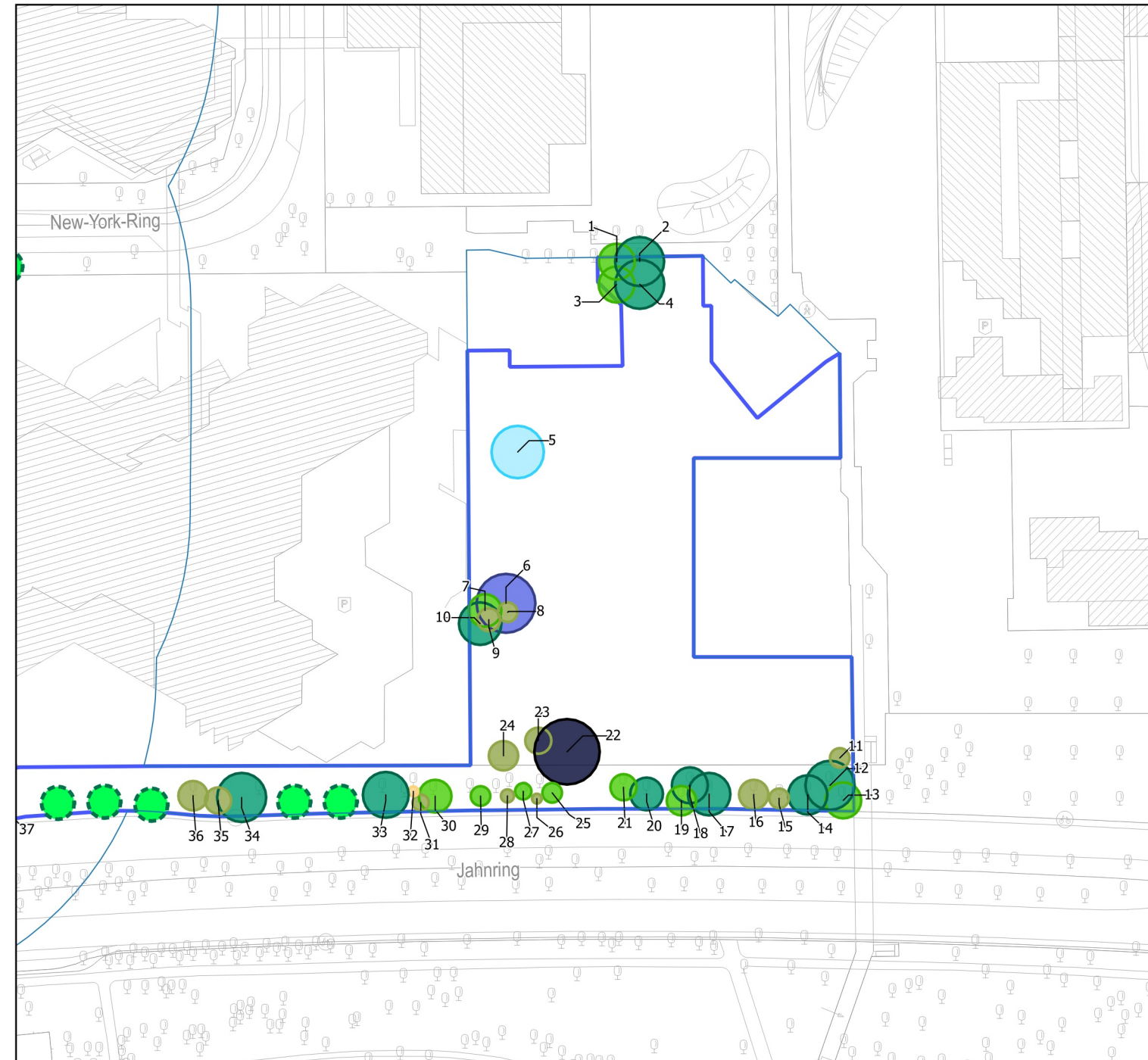
Baumbestand (inkl. Wertstufe)

- untergeordnet (1)
- noch wertvoll (2)
- weniger wertvoll (3)
- wertvoll (4)
- sehr wertvoll (5)
- besonders wertvoll (6)
- herausragend (7)

Eingriffsbereiche (Umriss)

- ▭ BE-Fläche
- ▭ Untersuchungsraum

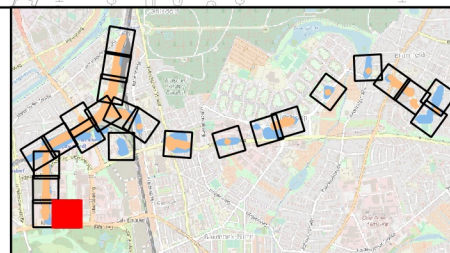
Planzustand



Legende

Grünplanung

- ▭ Neupflanzung



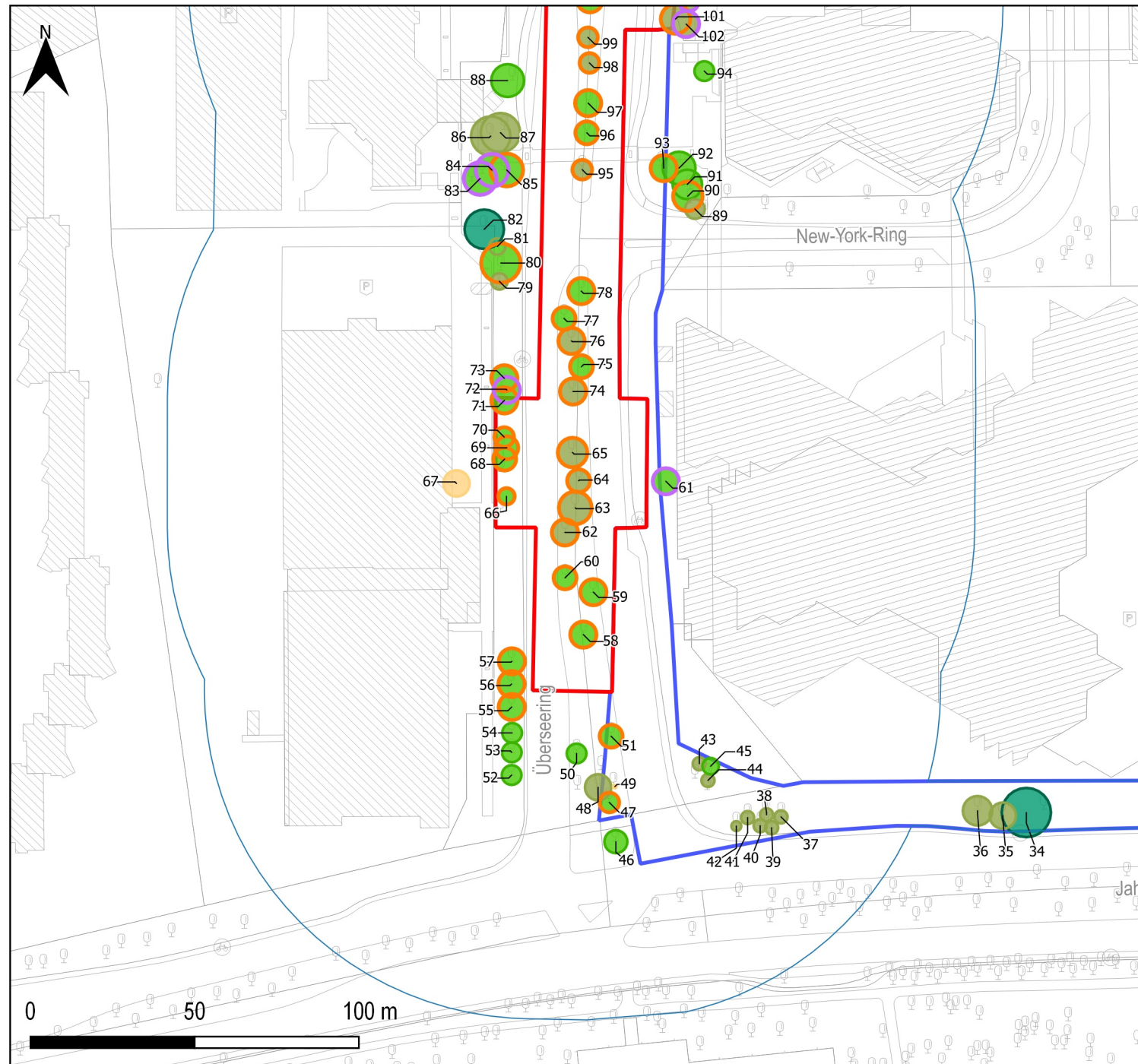
**Anlage 17.06**  
**U5 Ost City Nord - Bramfeld**  
**Eingriffs-/ Ausgleichsbilanz Bäume**

Erstellt von:  Gesellschaft für Umweltberatung und Projektmanagement mbH  
 Norderstraße 99 | 20097 Hamburg  
 Telefon 040 30004-01

|            |                |            |                   |
|------------|----------------|------------|-------------------|
| Gez.:      | <b>AB</b>      | Status:    | <b>Bericht</b>    |
| Gepr.:     | <b>AW</b>      | Stand:     | <b>21.02.2019</b> |
| Maßstab:   | <b>1:1.750</b> | U-Bereich: | <b>CN</b>         |
| Bl.-Größe: | <b>A3</b>      | Bl.-Nr.:   | <b>01</b>         |

**Hinweis:**  
 Bei der Darstellung der Neupflanzungen handelt es sich um unverbindliche "Platzhalter" zur Gewährleistung einer bedarfsgerechten und flexiblen Ausführungsplanung.

Geplanter Eingriff in den Bestand



Legende

Baumbestand (inkl. Wertstufe)

- untergeordnet (1)
- noch wertvoll (2)
- weniger wertvoll (3)
- wertvoll (4)

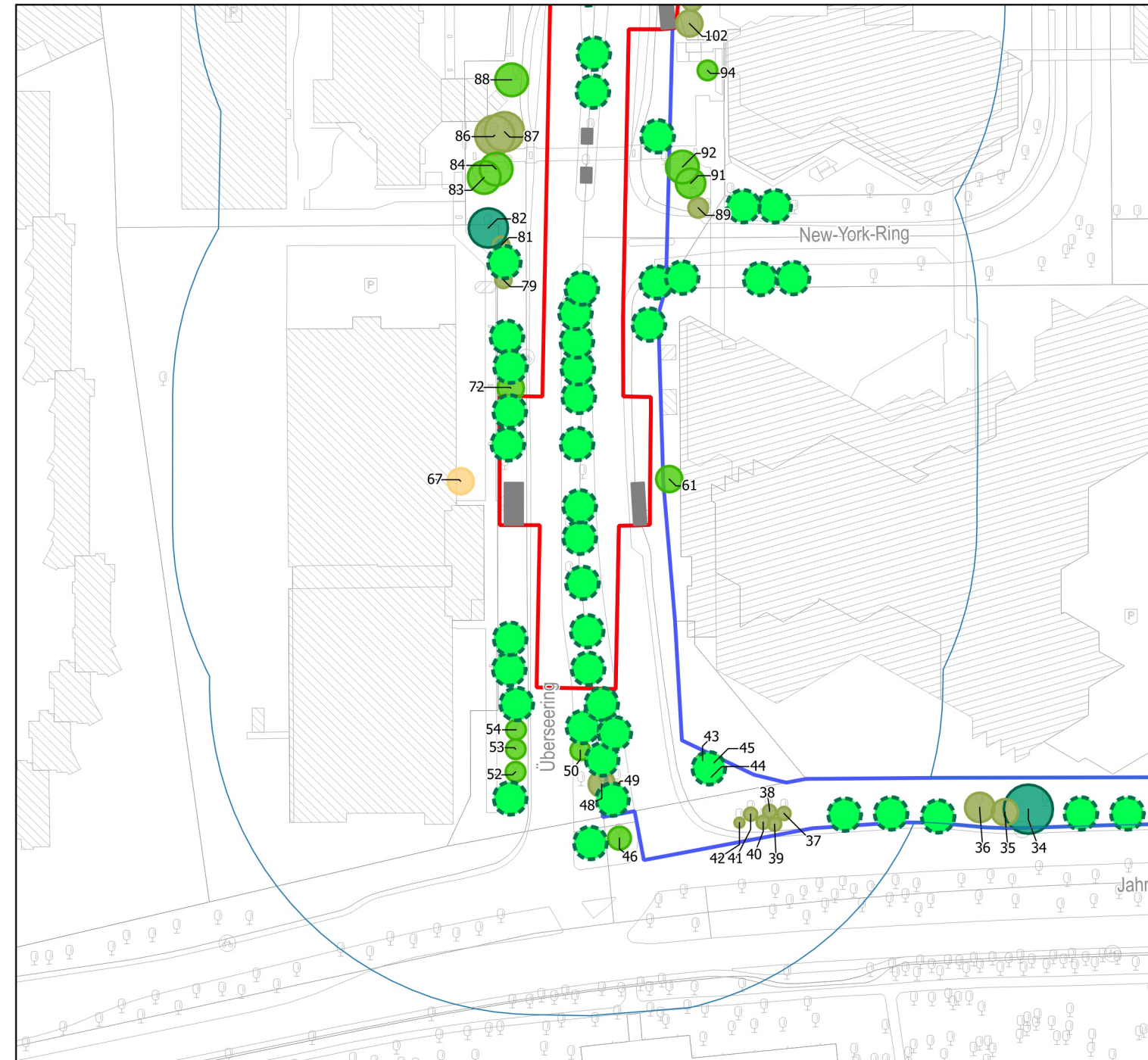
Eingriffsbereiche (Umriss)

- Baubereich
- BE-Fläche

Eingriff in den Baumbestand

- entfallend
- beeinträchtigt
- Untersuchungsraum

Planzustand



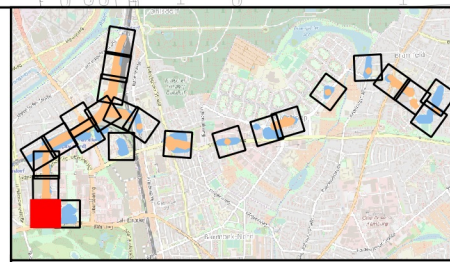
Legende

Grünplanung

- Neupflanzung

Bauwerke (geplant)

- Bauwerke im Endzustand (geplant)



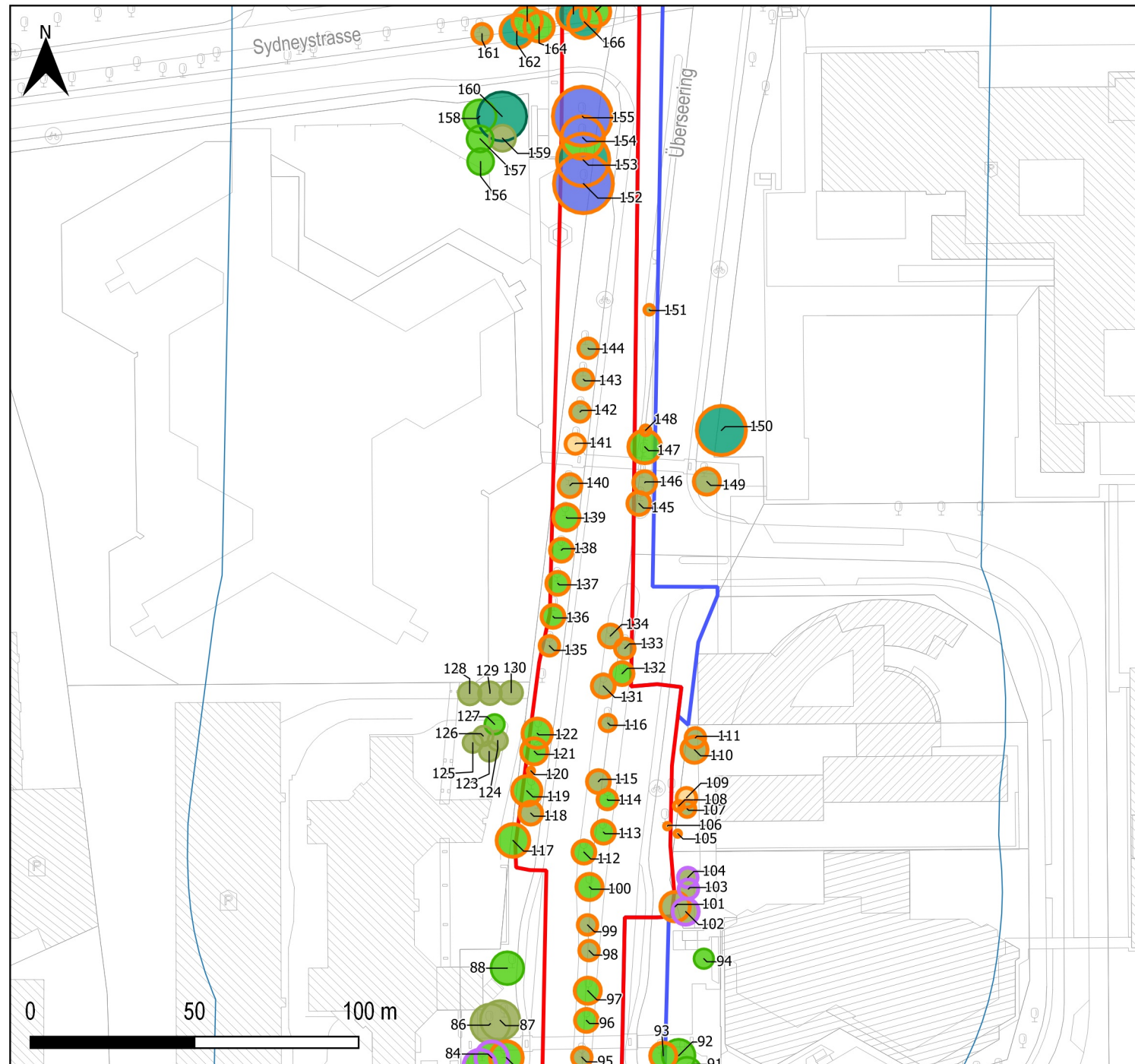
**Anlage 17.06**  
**U5 Ost City Nord - Bramfeld**  
**Eingriffs-/ Ausgleichsbilanz Bäume**

Erstellt von: Gesellschaft für Umweltschutz und Projektmanagement mbH  
 Niendorferstraße 99 | 20097 Hamburg  
 Telefon 040 30004-01

|            |                |            |                   |
|------------|----------------|------------|-------------------|
| Gez.:      | <b>AB</b>      | Status:    | <b>Bericht</b>    |
| Gepr.:     | <b>AW</b>      | Stand:     | <b>21.02.2019</b> |
| Maßstab:   | <b>1:1.750</b> | U-Bereich: | <b>CN</b>         |
| Bl.-Größe: | <b>A3</b>      | Bl.-Nr.:   | <b>02</b>         |

**Hinweis:**  
 Bei der Darstellung der Neupflanzungen handelt es sich um unverbindliche "Platzhalter" zur Gewährleistung einer bedarfsgerechten und flexiblen Ausführungsplanung.

Geplanter Eingriff in den Bestand



Legende

Baumbestand (inkl. Wertstufe)

- untergeordnet (1)
- noch wertvoll (2)
- weniger wertvoll (3)
- wertvoll (4)
- besonders wertvoll (6)

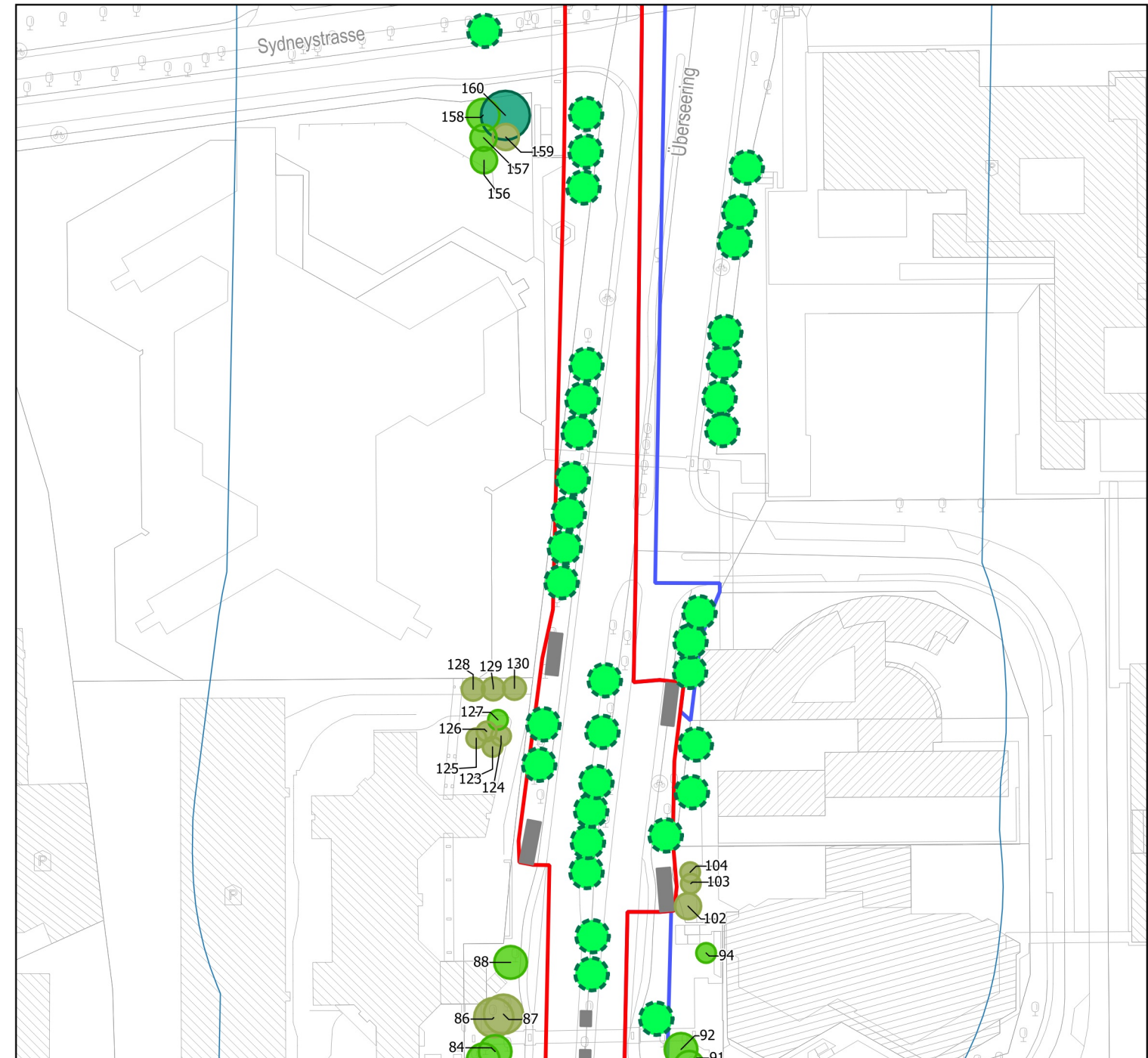
Eingriffsbereiche (Umriss)

- ▭ Baubereich
- ▭ BE-Fläche

Eingriff in den Baumbestand

- ▭ entfallend
- ▭ beeinträchtigt
- ▭ Untersuchungsraum

Planzustand



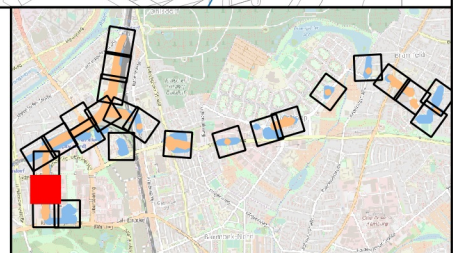
Legende

Grünplanung

- Neupflanzung

Bauwerke (geplant)

- Bauwerke im Endzustand (geplant)



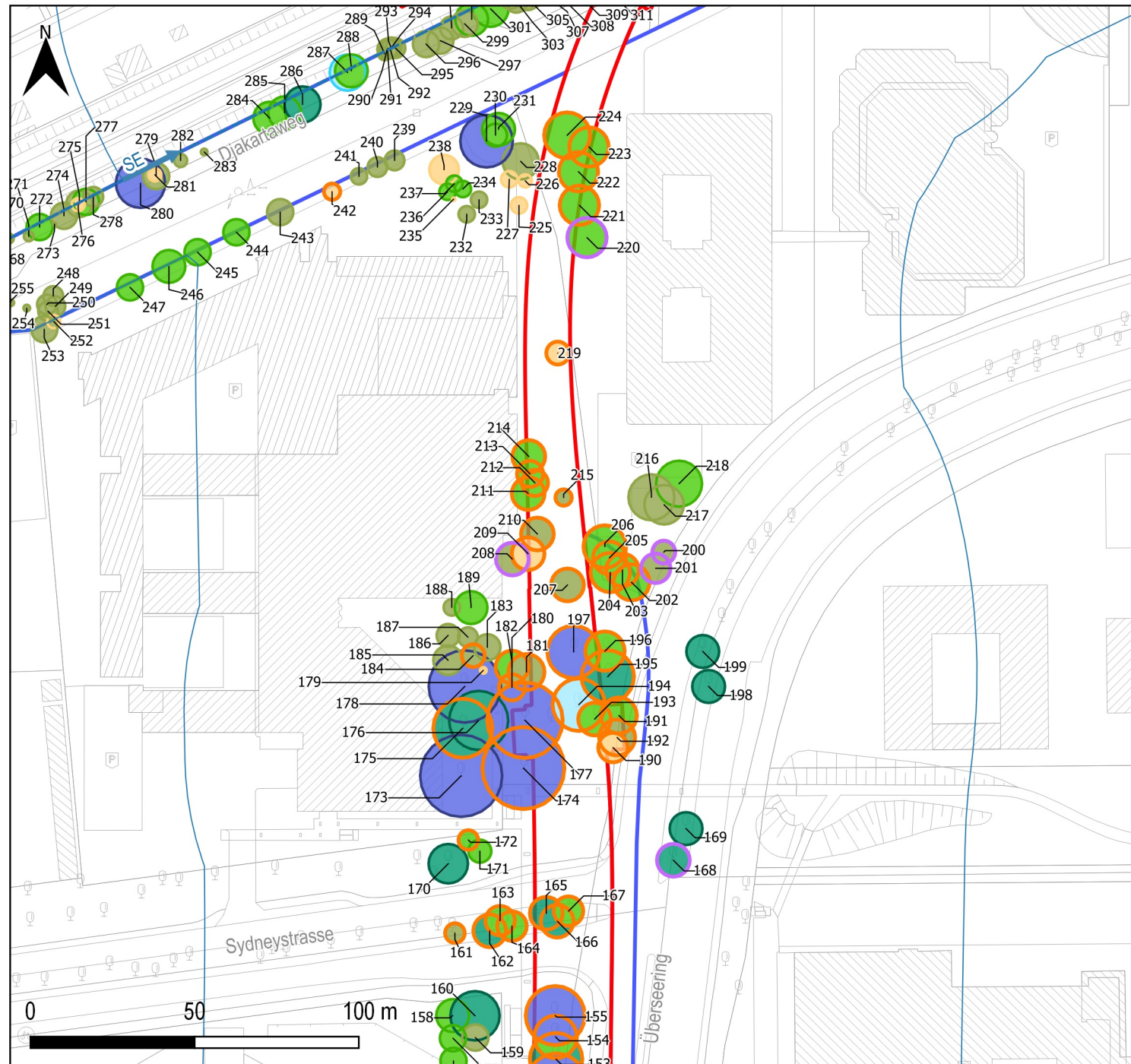
**Titel:** Anlage 17.06  
U5 Ost City Nord - Bramfeld  
Eingriffs-/ Ausgleichsbilanz Bäume

**Erstellt von:** Gesellschaft für Umweltplanung und Projektmanagement mbH  
Nörtenstraße 99 | 20097 Hamburg  
Telefon 040 30004-01

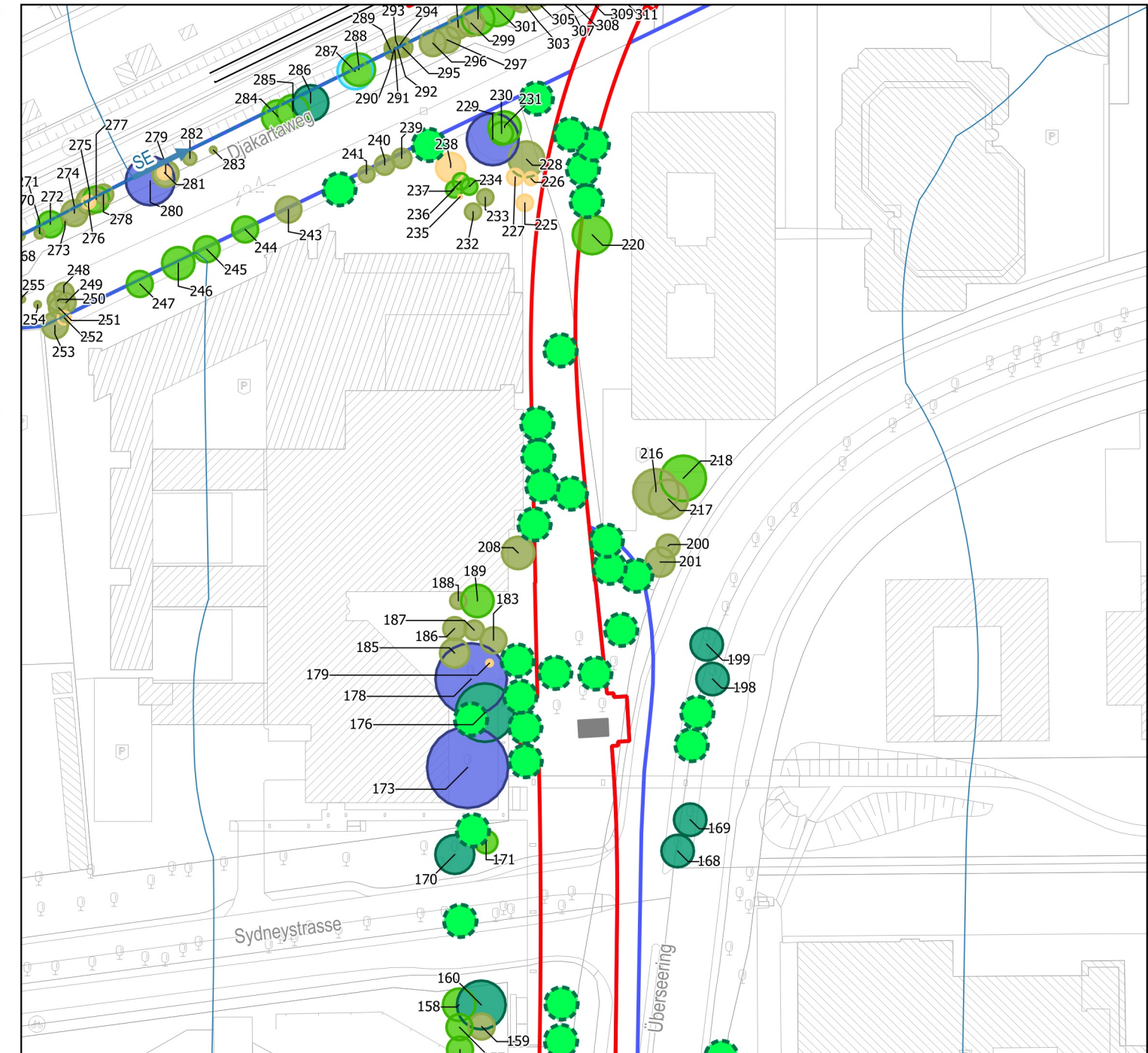
|            |         |            |            |
|------------|---------|------------|------------|
| Gez.:      | AB      | Status:    | Bericht    |
| Gepr.:     | AW      | Stand:     | 21.02.2019 |
| Maßstab:   | 1:1.750 | U-Bereich: | CN         |
| Bl.-Größe: | A3      | Bl.-Nr.:   | 03         |

**Hinweis:**  
Bei der Darstellung der Neupflanzungen handelt es sich um unverbindliche "Platzhalter" zur Gewährleistung einer bedarfsgerechten und flexiblen Ausführungsplanung.

Geplanter Eingriff in den Bestand



Planzustand



Legende

Baumbestand (inkl. Wertstufe)

- untergeordnet (1)
- noch wertvoll (2)
- weniger wertvoll (3)
- wertvoll (4)
- sehr wertvoll (5)
- besonders wertvoll (6)

Eingriffsbereiche (Umriss)

- ▭ Baubereich
- ▭ BE-Fläche

Eingriff in den Baumbestand

- ▭ entfallend
- ▭ beeinträchtigt

Hintergrund

- Abgrenzung Untersuchungsbereiche
- ▭ Untersuchungsraum

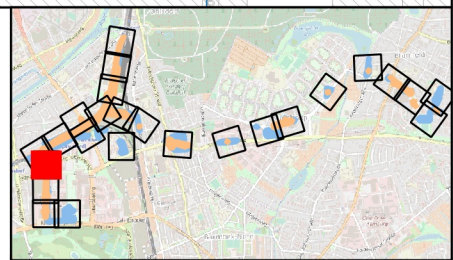
Legende

Grünplanung

- Neupflanzung

Bauwerke (geplant)

- Bauwerke im Endzustand (geplant)



**Titel:** Anlage 17.06  
U5 Ost City Nord - Bramfeld  
Eingriffs-/ Ausgleichsbilanz Bäume

**Erstellt von:**  Gesellschaft für Umweltberatung und Projektmanagement mbH  
Nörtenstraße 99 | 20097 Hamburg  
Telefon 040 33004-01

**Gez.:** AB **Status:** Bericht

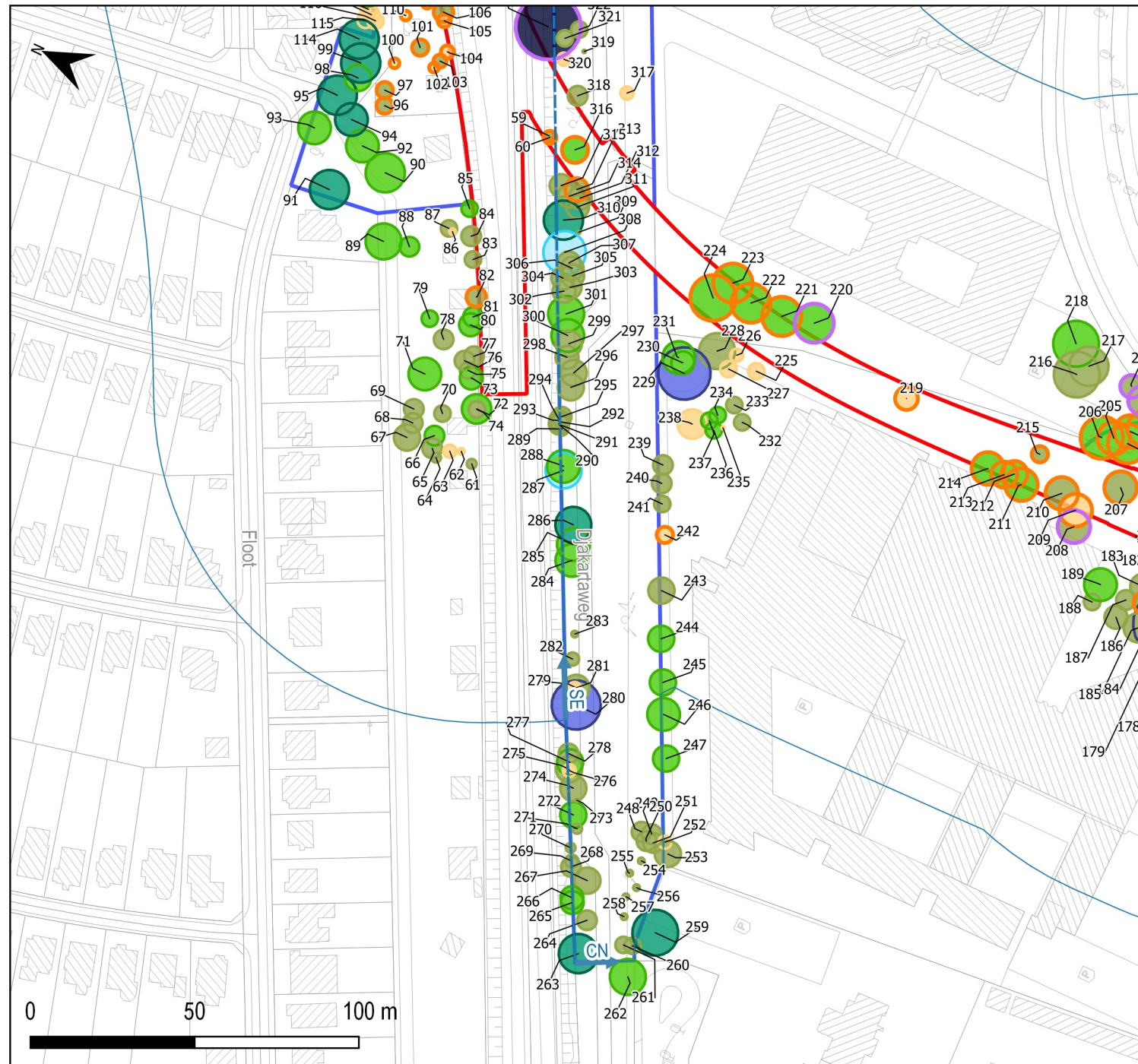
**Gepr.:** AW **Stand:** 21.02.2019

**Maßstab:** 1:1.750 **U-Bereich:** CN

**Bl.-Größe:** A3 **Bl.-Nr.:** 04

**Hinweis:**  
Bei der Darstellung der Neupflanzungen handelt es sich um unverbindliche "Platzhalter" zur Gewährleistung einer bedarfsgerechten und flexiblen Ausführungsplanung.

Geplanter Eingriff in den Bestand



Legende

Baumbestand (inkl. Wertstufe)

- untergeordnet (1)
- noch wertvoll (2)
- weniger wertvoll (3)
- wertvoll (4)
- sehr wertvoll (5)
- besonders wertvoll (6)
- herausragend (7)

Eingriffsbereiche (Umriss)

- ▭ Baubereich
- ▭ BE-Fläche

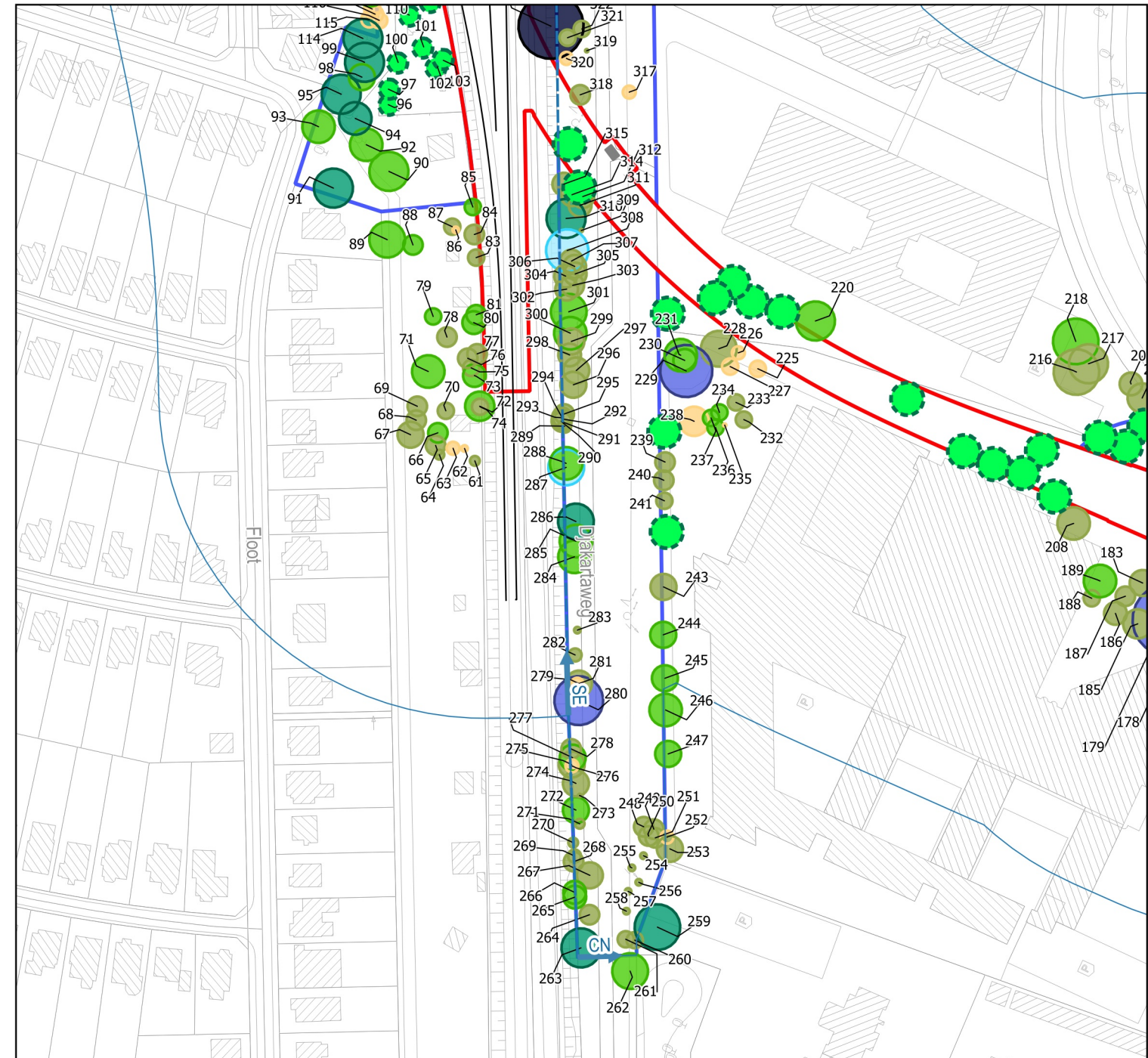
Eingriff in den Baumbestand

- ▭ entfallend
- ▭ beeinträchtigt

Hintergrund

- Abgrenzung Untersuchungsgebiete
- ▭ Untersuchungsraum

Planzustand



Legende

Grünplanung

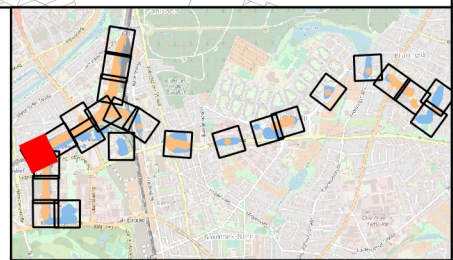
- ▭ Neupflanzung

Bauwerke (geplant)

- ▭ Bauwerke im Endzustand (geplant)

Hinweis:

Bei der Darstellung der Neupflanzungen handelt es sich um unverbindliche "Platzhalter" zur Gewährleistung einer bedarfsgerechten und flexiblen Ausführungsplanung.

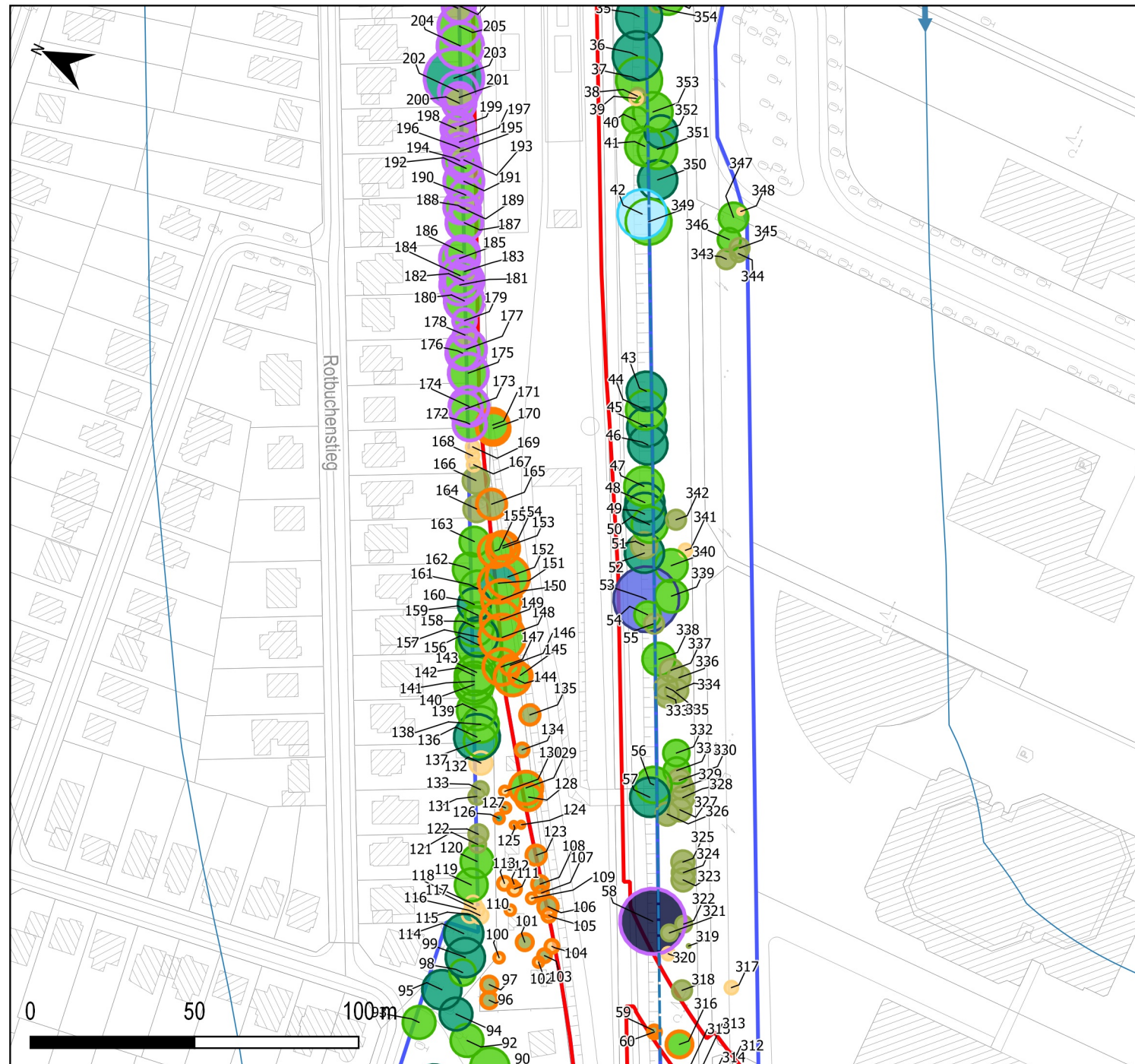


**Titel:** Anlage 17.06  
U5 Ost City Nord - Bramfeld  
Eingriffs-/ Ausgleichsbilanz Bäume

**Erstellt von:** Gesellschaft für Umweltschutz und Projektmanagement mbH  
Niederstraße 99 | 20097 Hamburg  
Telefon 040 30004-01

|            |         |            |            |
|------------|---------|------------|------------|
| Gez.:      | AB      | Status:    | Bericht    |
| Gepr.:     | AW      | Stand:     | 21.02.2019 |
| Maßstab:   | 1:1.750 | U-Bereich: | CN/SE      |
| Bl.-Größe: | A3      | Bl.-Nr.:   | 05         |

Geplanter Eingriff in den Bestand



Legende

Baumbestand (inkl. Wertstufe)

- untergeordnet (1)
- noch wertvoll (2)
- weniger wertvoll (3)
- wertvoll (4)
- sehr wertvoll (5)
- besonders wertvoll (6)
- herausragend (7)

Eingriffsbereiche (Umriss)

- ▭ Baubereich
- ▭ BE-Fläche

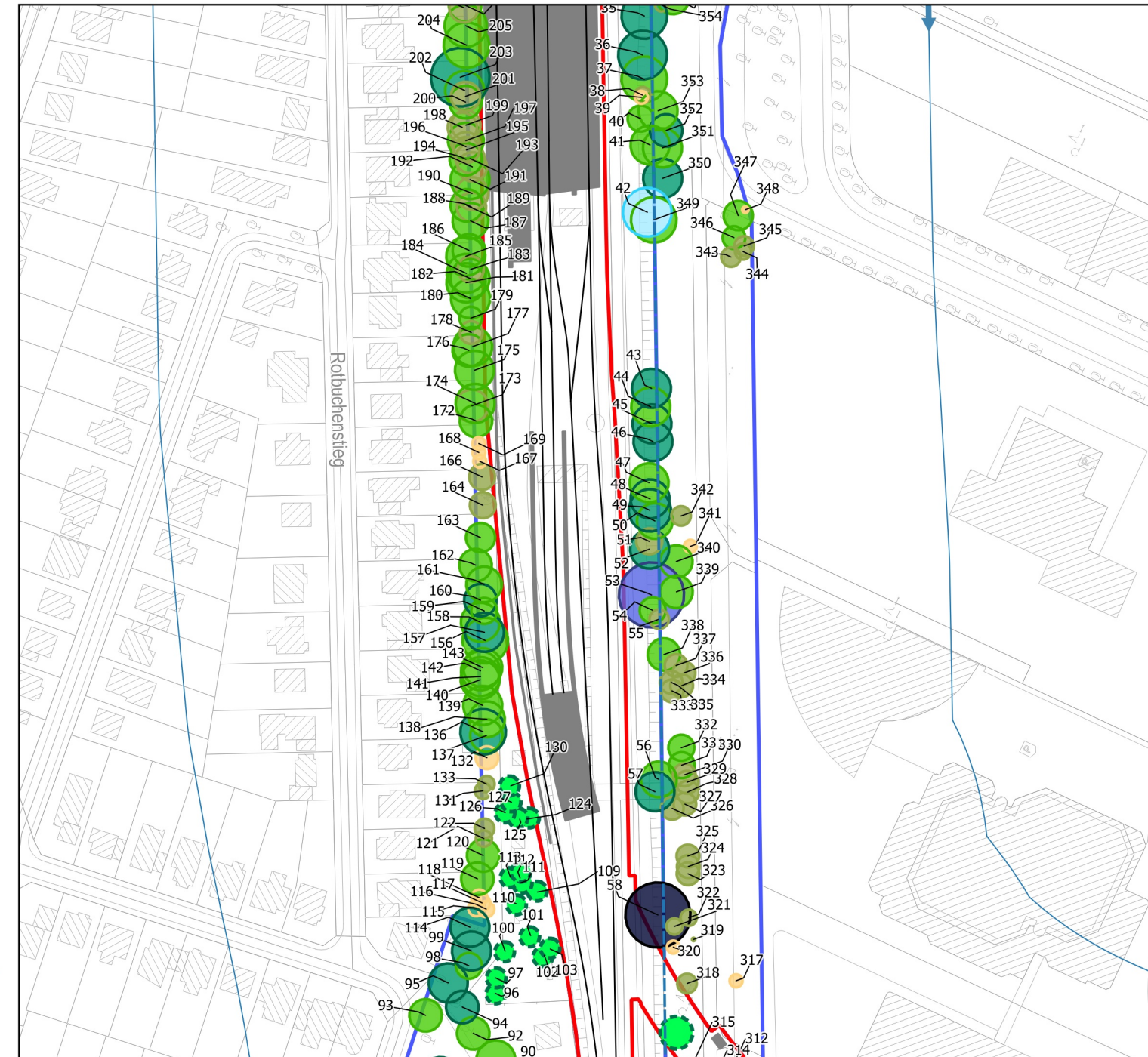
Eingriff in den Baumbestand

- ▭ entfallend
- ▭ beeinträchtigt

Hintergrund

- Abgrenzung Untersuchungsbereiche
- ▭ Untersuchungsraum

Planzustand



Legende

Grünplanung

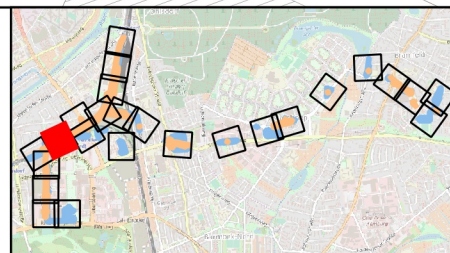
- ▭ Neupflanzung

Bauwerke (geplant)

- ▭ Bauwerke im Endzustand (geplant)

Hinweis:

Bei der Darstellung der Neupflanzungen handelt es sich um unverbindliche "Platzhalter" zur Gewährleistung einer bedarfsgerechten und flexiblen Ausführungsplanung.

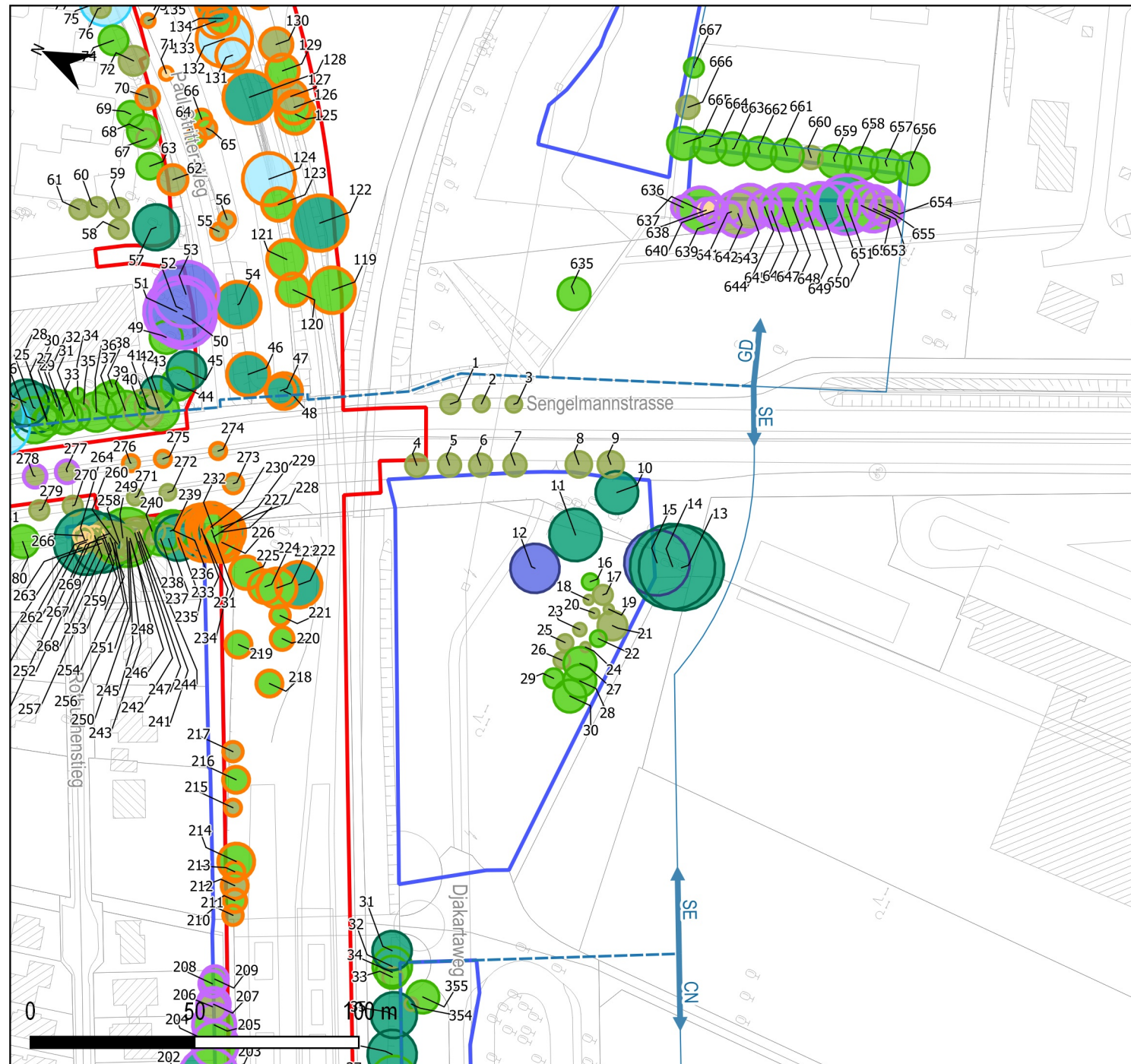


**Anlage 17.06**  
**U5 Ost City Nord - Bramfeld**  
**Eingriffs-/ Ausgleichsbilanz Bäume**

Erstellt von:  Gesellschaft für Umwelterkundung und Projektmanagement mbH  
 Niendorferstraße 90 | 20097 Hamburg  
 Telefon 040 30004-01

|            |         |            |            |
|------------|---------|------------|------------|
| Gez.:      | AB      | Status:    | Bericht    |
| Gepr.:     | AW      | Stand:     | 21.02.2019 |
| Maßstab:   | 1:1.750 | U-Bereich: | CN/SE      |
| Bl.-Größe: | A3      | Bl.-Nr.:   | 06         |

Geplanter Eingriff in den Bestand



Legende

Baumbestand (inkl. Wertstufe)

- untergeordnet (1)
- noch wertvoll (2)
- weniger wertvoll (3)
- wertvoll (4)
- sehr wertvoll (5)
- besonders wertvoll (6)

Eingriffsbereiche (Umriss)

- ▭ Baubereich
- ▭ BE-Fläche

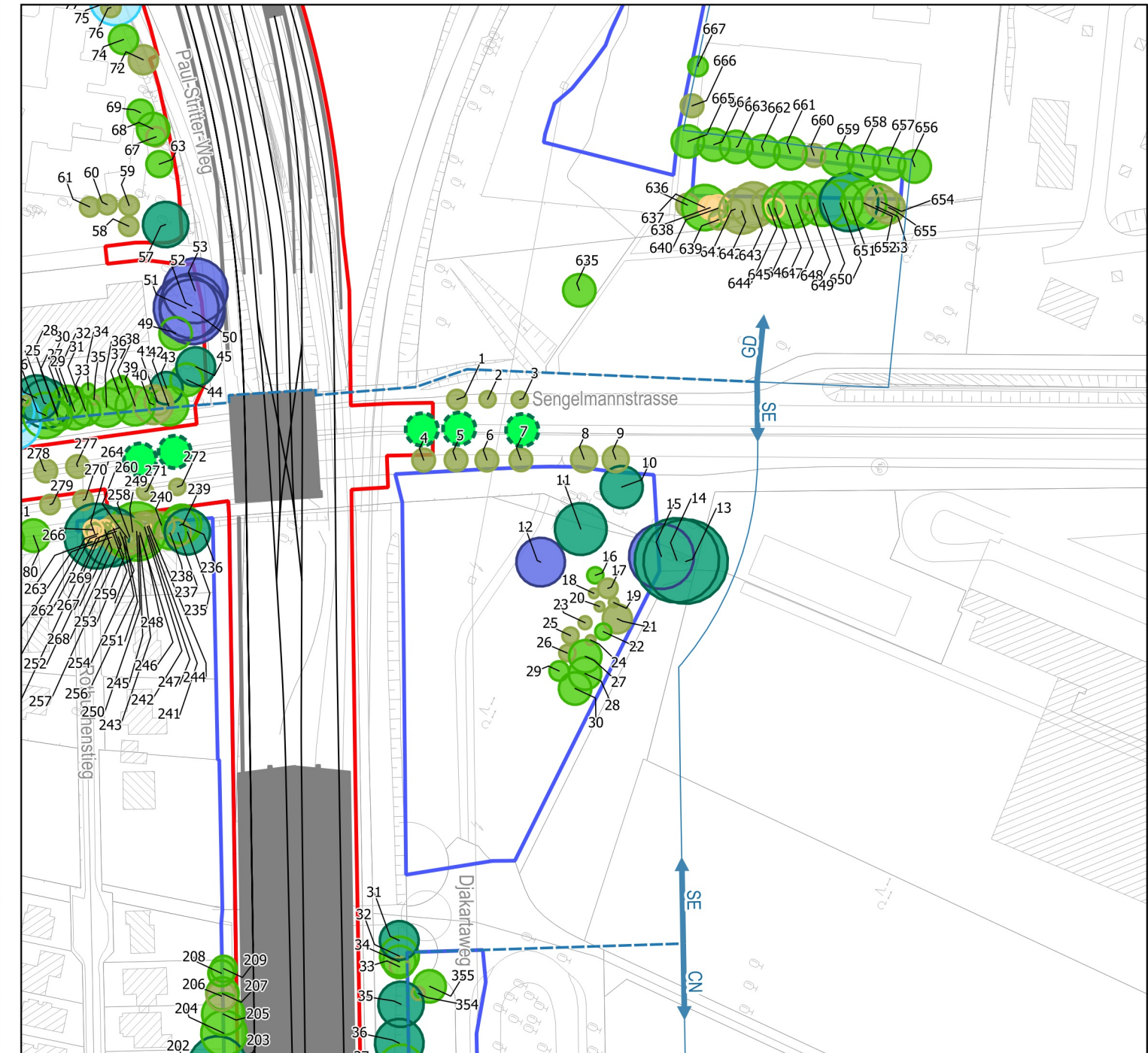
Eingriff in den Baumbestand

- ▭ entfallend
- ▭ beeinträchtigt

Hintergrund

- Abgrenzung Untersuchungsgebiete
- ▭ Untersuchungsraum

Planzustand



Legende

Grünplanung

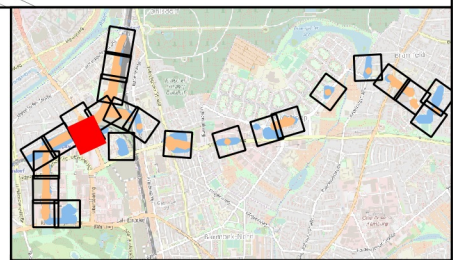
- ▭ Neupflanzung

Bauwerke (geplant)

- ▭ Bauwerke im Endzustand (geplant)

Hinweis:

Bei der Darstellung der Neupflanzungen handelt es sich um unverbindliche "Platzhalter" zur Gewährleistung einer bedarfsgerechten und flexiblen Ausführungsplanung.

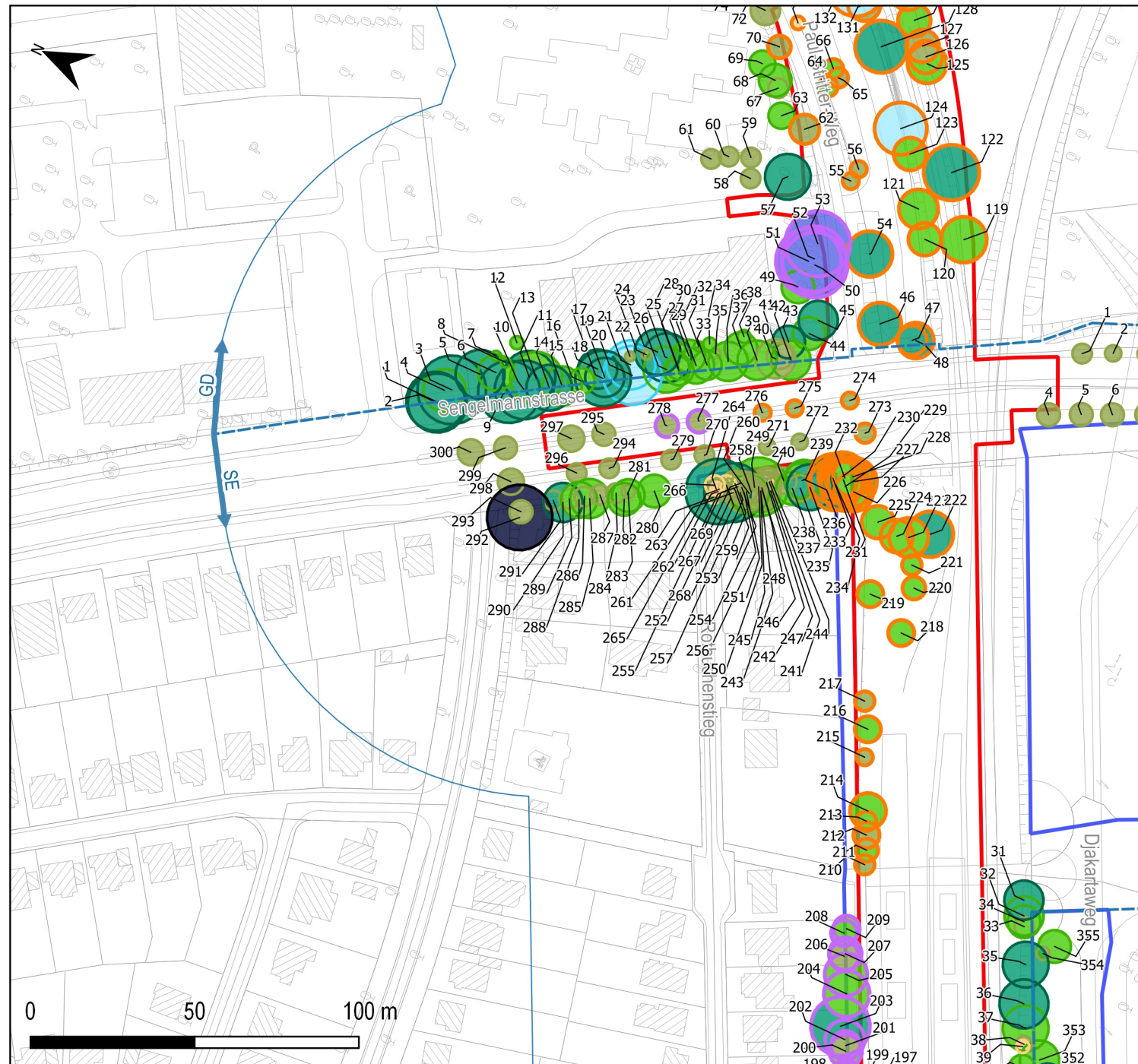


**Anlage 17.06**  
**U5 Ost City Nord - Bramfeld**  
**Eingriffs- / Ausgleichsbilanz Bäume**

Erstellt von: Gesellschaft für Umweltplanung und Projektmanagement mbH  
 Niendorferstraße 99 | 20097 Hamburg  
 Telefon 040 30004-01

|            |         |            |            |
|------------|---------|------------|------------|
| Gez.:      | AB      | Status:    | Bericht    |
| Gepr.:     | AW      | Stand:     | 21.02.2019 |
| Maßstab:   | 1:1.750 | U-Bereich: | SE/GD      |
| Bl.-Größe: | A3      | Bl.-Nr.:   | 07         |

Geplanter Eingriff in den Bestand



Legende

Baumbestand (inkl. Wertstufe)

- untergeordnet (1)
- noch wertvoll (2)
- weniger wertvoll (3)
- wertvoll (4)
- sehr wertvoll (5)
- besonders wertvoll (6)
- herausragend (7)

Eingriffsbereiche (Umriss)

- ▭ Baubereich
- ▭ BE-Fläche

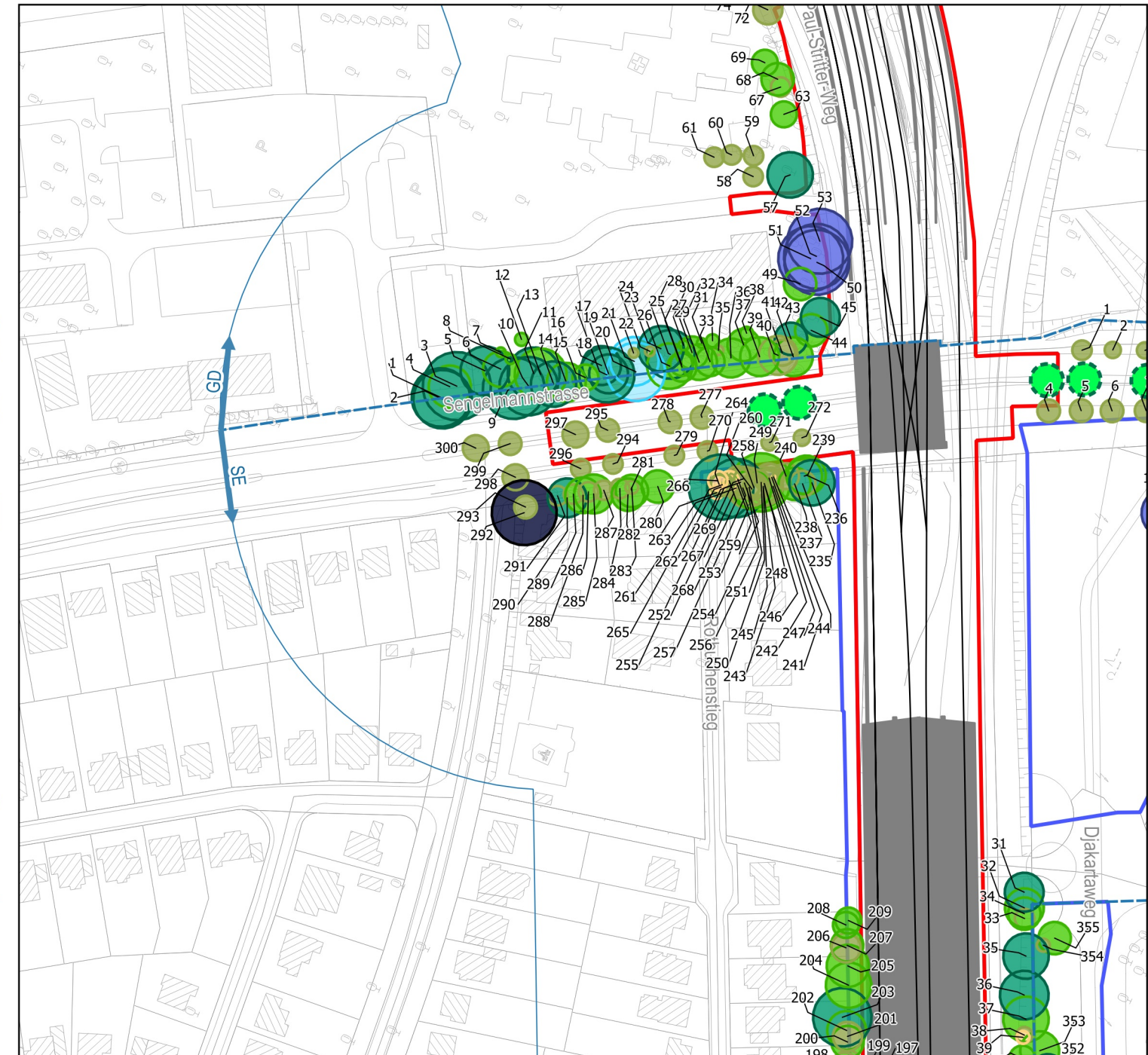
Eingriff in den Baumbestand

- ▭ entfallend
- ▭ beeinträchtigt

Hintergrund

- Abgrenzung Untersuchungsgebiete
- ▭ Untersuchungsraum

Planzustand



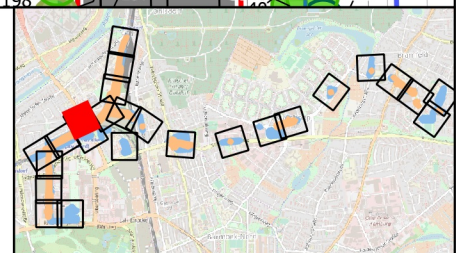
Legende

Grünplanung

- ▭ Neupflanzung

Bauwerke (geplant)

- ▭ Bauwerke im Endzustand (geplant)



**Anlage 17.06**  
**U5 Ost City Nord - Bramfeld**  
**Eingriffs-/ Ausgleichsbilanz Bäume**

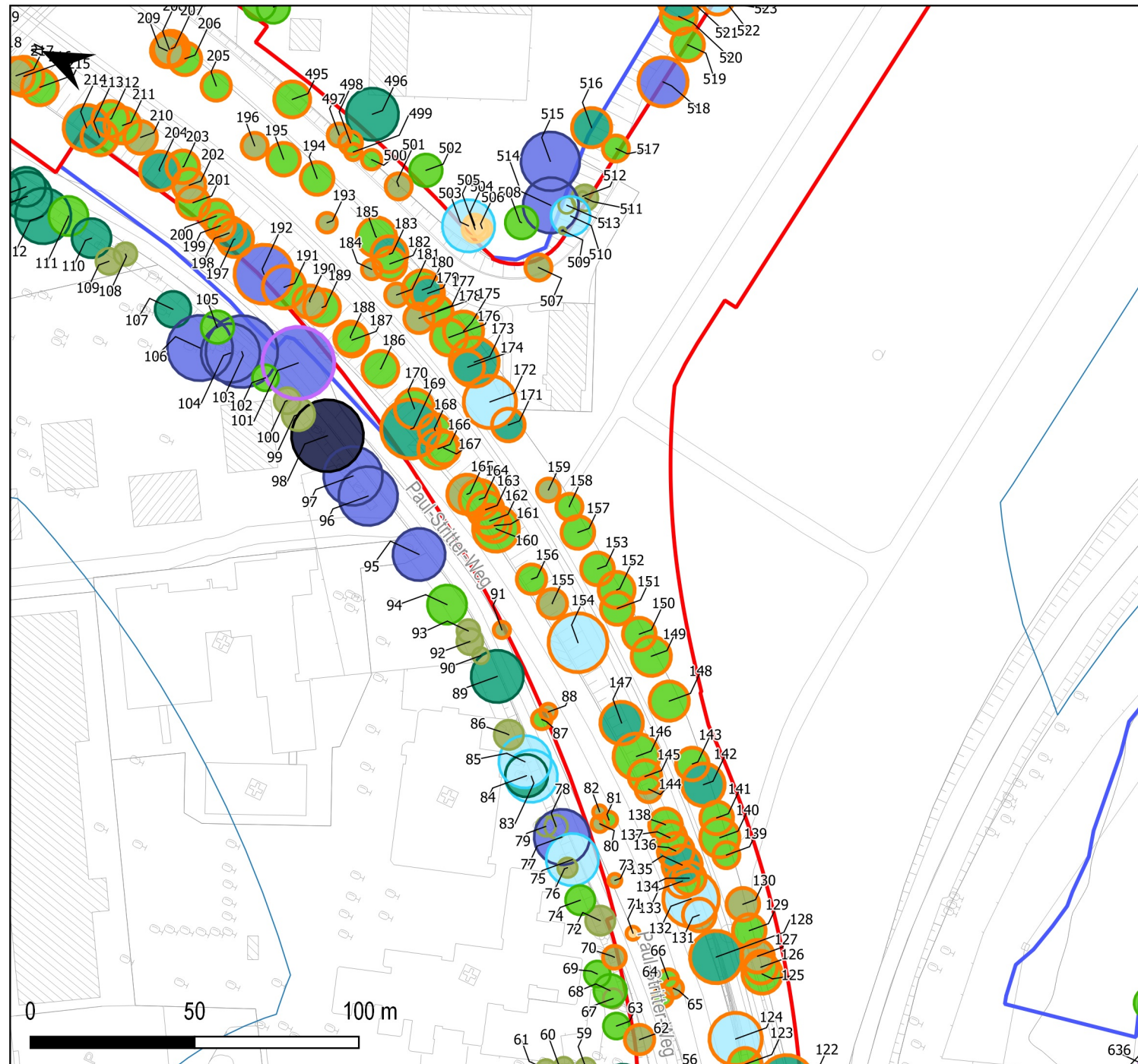
Erstellt von: Gesellschaft für Umweltberatung und Projektmanagement mbH  
 Norderstraße 99 | 20097 Hamburg  
 Telefon 040 30004-01

|            |         |            |            |
|------------|---------|------------|------------|
| Gez.:      | AB      | Status:    | Bericht    |
| Gepr.:     | AW      | Stand:     | 21.02.2019 |
| Maßstab:   | 1:1.750 | U-Bereich: | SE/GD      |
| Bl.-Größe: | A3      | Bl.-Nr.:   | 08         |

**Hinweis:**  
 Bei der Darstellung der Neupflanzungen handelt es sich um unverbindliche "Platzhalter" zur Gewährleistung einer bedarfsgerechten und flexiblen Ausführungsplanung.



Geplanter Eingriff in den Bestand



Legende

Baumbestand (inkl. Wertstufe)

- untergeordnet (1)
- noch wertvoll (2)
- weniger wertvoll (3)
- wertvoll (4)
- sehr wertvoll (5)
- besonders wertvoll (6)
- herausragend (7)

Eingriffsbereiche (Umriss)

- ▭ Baubereich
- ▭ BE-Fläche

Eingriff in den Baumbestand

- ▭ entfallend
- ▭ beeinträchtigt
- ▭ Untersuchungsraum

Planzustand



Legende

Grünplanung

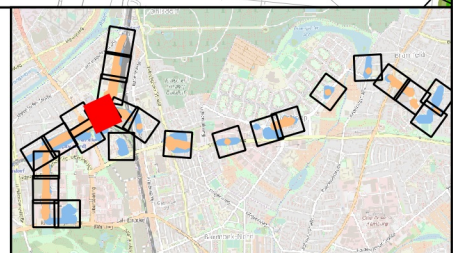
- ▭ Neupflanzung

Bauwerke (geplant)

- ▭ Bauwerke im Endzustand (geplant)

Hinweis:

Bei der Darstellung der Neupflanzungen handelt es sich um unverbindliche "Platzhalter" zur Gewährleistung einer bedarfsgerechten und flexiblen Ausführungsplanung.



**Titel:** Anlage 17.06  
U5 Ost City Nord - Bramfeld  
Eingriffs-/ Ausgleichsbilanz Bäume

**Erstellt von:**  Gesellschaft für Umweltberatung und Projektmanagement mbH  
Nörtenstraße 99 | 20097 Hamburg  
Telefon 040 33004-01

|            |         |            |            |
|------------|---------|------------|------------|
| Gez.:      | AB      | Status:    | Bericht    |
| Gepr.:     | AW      | Stand:     | 21.02.2019 |
| Maßstab:   | 1:1.750 | U-Bereich: | GD         |
| Bl.-Größe: | A3      | Bl.-Nr.:   | 09         |

Geplanter Eingriff in den Bestand



Legende

Baumbestand (inkl. Wertstufe)

- unbedeutend (0)
- untergeordnet (1)
- noch wertvoll (2)
- weniger wertvoll (3)
- wertvoll (4)
- sehr wertvoll (5)
- besonders wertvoll (6)

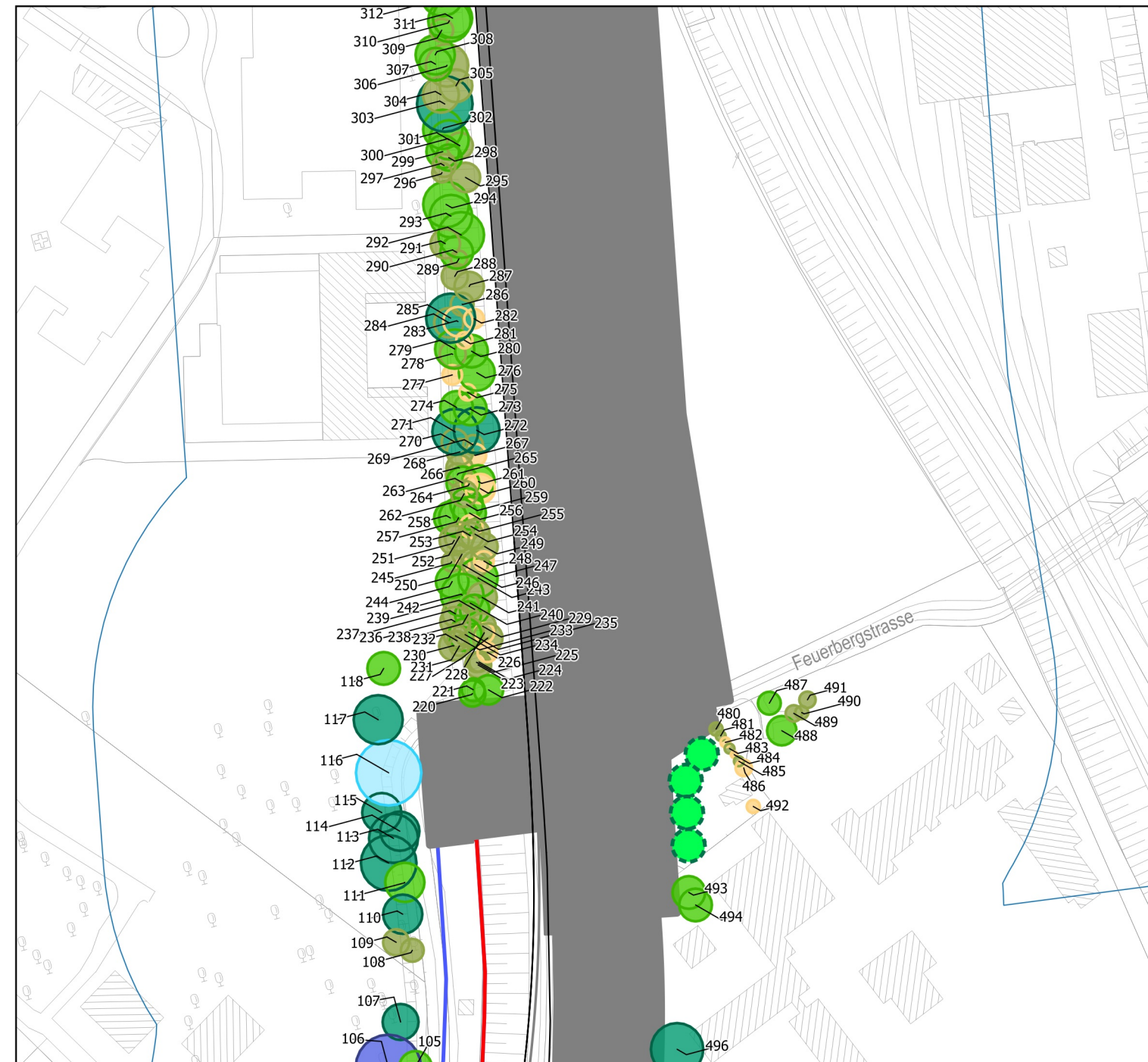
Eingriffsbereiche (Umriss)

- Baubereich
- BE-Fläche

Eingriff in den Baumbestand

- entfallend
- Untersuchungsraum

Planzustand



Legende

Grünplanung

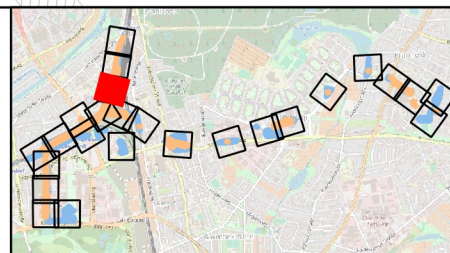
- Neupflanzung

Bauwerke (geplant)

- Bauwerke im Endzustand (geplant)

Hinweis:

Bei der Darstellung der Neupflanzungen handelt es sich um unverbindliche "Platzhalter" zur Gewährleistung einer bedarfsgerechten und flexiblen Ausführungsplanung.

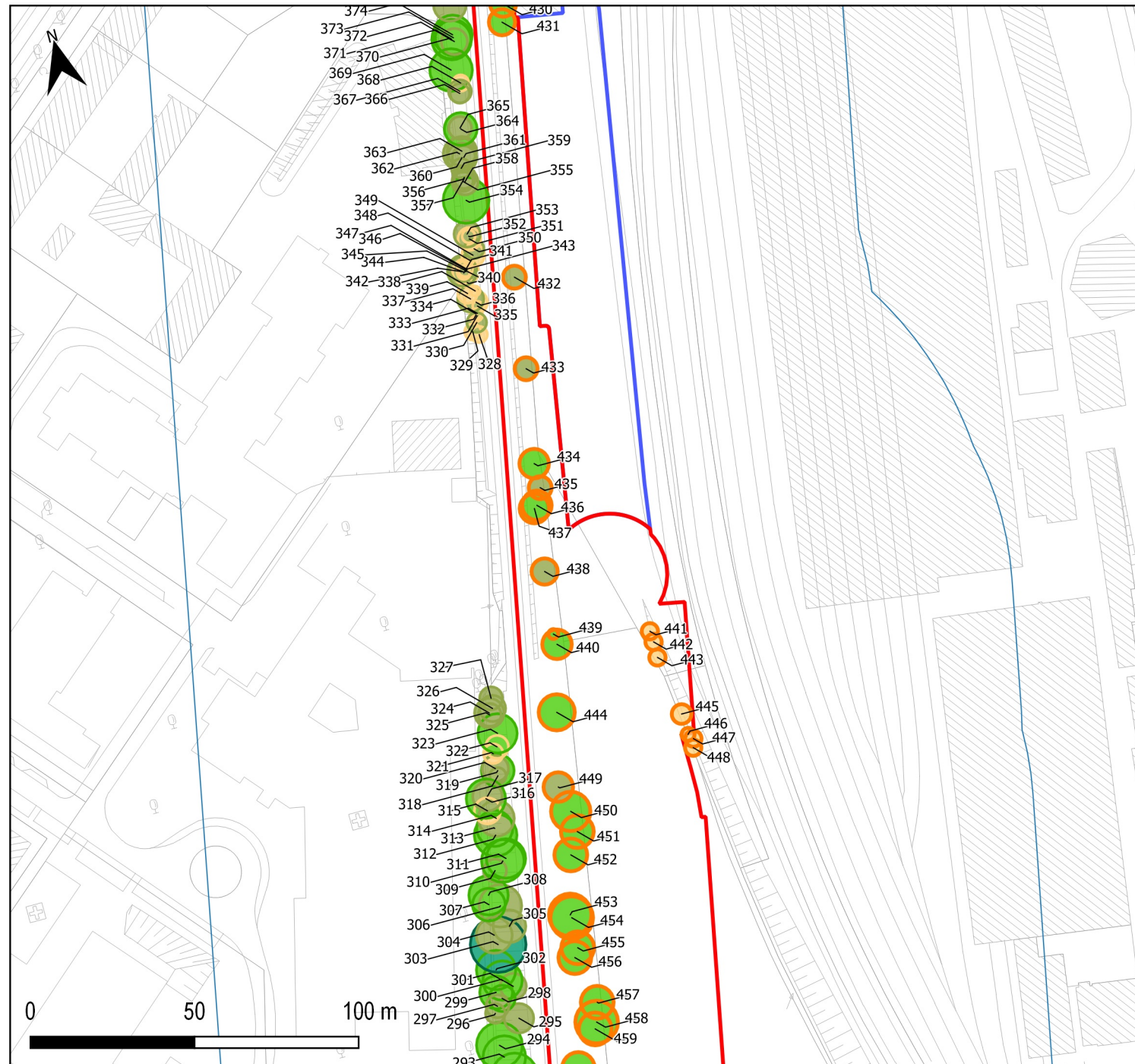


**Anlage 17.06**  
**U5 Ost City Nord - Bramfeld**  
**Eingriffs- / Ausgleichsbilanz Bäume**

Erstellt von:  Gesellschaft für Umweltplanung und Projektmanagement mbH  
 Norderstraße 99 | 20097 Hamburg  
 Telefon 040 30004-01

|            |         |            |            |
|------------|---------|------------|------------|
| Gez.:      | AB      | Status:    | Bericht    |
| Gepr.:     | AW      | Stand:     | 21.02.2019 |
| Maßstab:   | 1:1.750 | U-Bereich: | GD         |
| Bl.-Größe: | A3      | Bl.-Nr.:   | 10         |

Geplanter Eingriff in den Bestand



Legende

Baumbestand (inkl. Wertstufe)

- untergeordnet (1)
- noch wertvoll (2)
- weniger wertvoll (3)
- wertvoll (4)

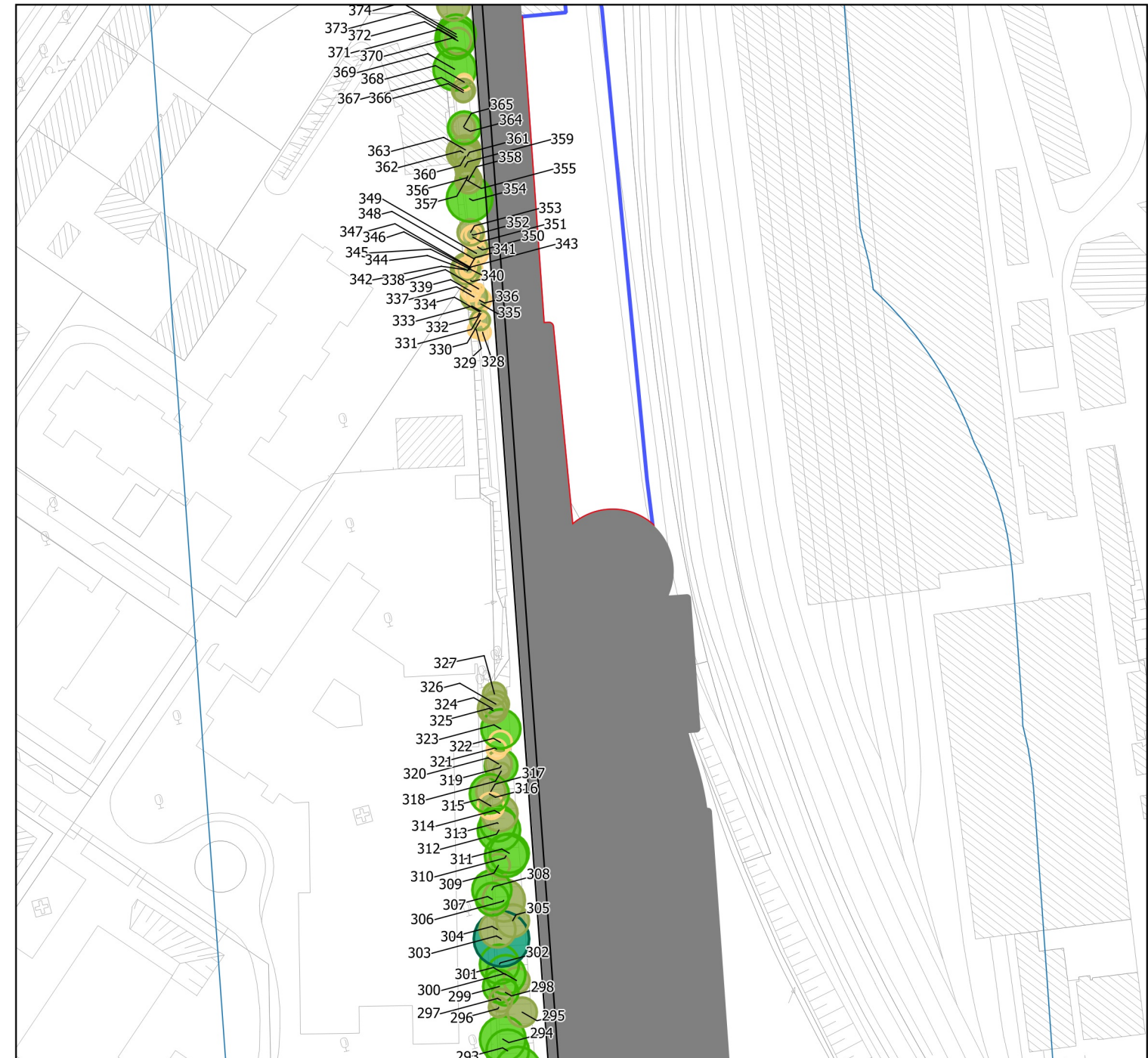
Eingriffsbereiche (Umriss)

- Baubereich
- BE-Fläche

Eingriff in den Baumbestand

- entfallend
- Untersuchungsraum

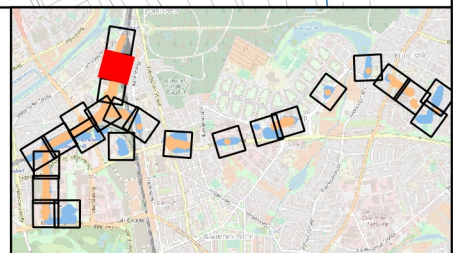
Planzustand



Legende

Bauwerke (geplant)

- Bauwerke im Endzustand (geplant)



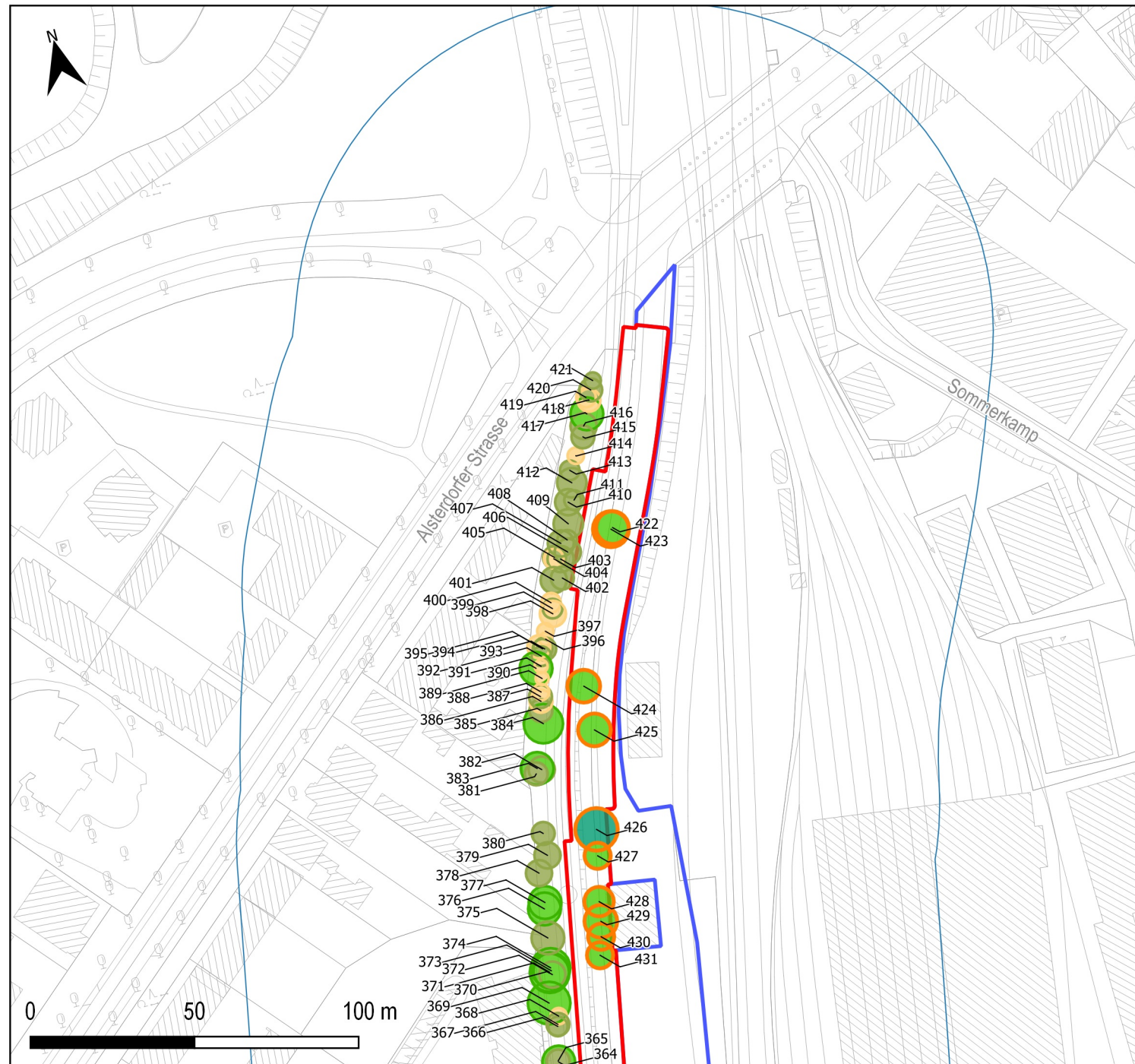
**Anlage 17.06**  
**U5 Ost City Nord - Bramfeld**  
**Eingriffs-/ Ausgleichsbilanz Bäume**

Erstellt von: Gesellschaft für Umweltberatung und Projektmanagement mbH  
 Niesterstraße 90 | 20097 Hamburg  
 Telefon 040 30004-01

|            |                |            |                   |
|------------|----------------|------------|-------------------|
| Gez.:      | <b>AB</b>      | Status:    | <b>Bericht</b>    |
| Gepr.:     | <b>AW</b>      | Stand:     | <b>21.02.2019</b> |
| Maßstab:   | <b>1:1.750</b> | U-Bereich: | <b>GD</b>         |
| Bl.-Größe: | <b>A3</b>      | Bl.-Nr.:   | <b>11</b>         |

**Hinweis:**  
 Bei der Darstellung der Neupflanzungen handelt es sich um unverbindliche "Platzhalter" zur Gewährleistung einer bedarfsgerechten und flexiblen Ausführungsplanung.

Geplanter Eingriff in den Bestand



Legende

Baumbestand (inkl. Wertstufe)

- untergeordnet (1)
- noch wertvoll (2)
- weniger wertvoll (3)
- wertvoll (4)

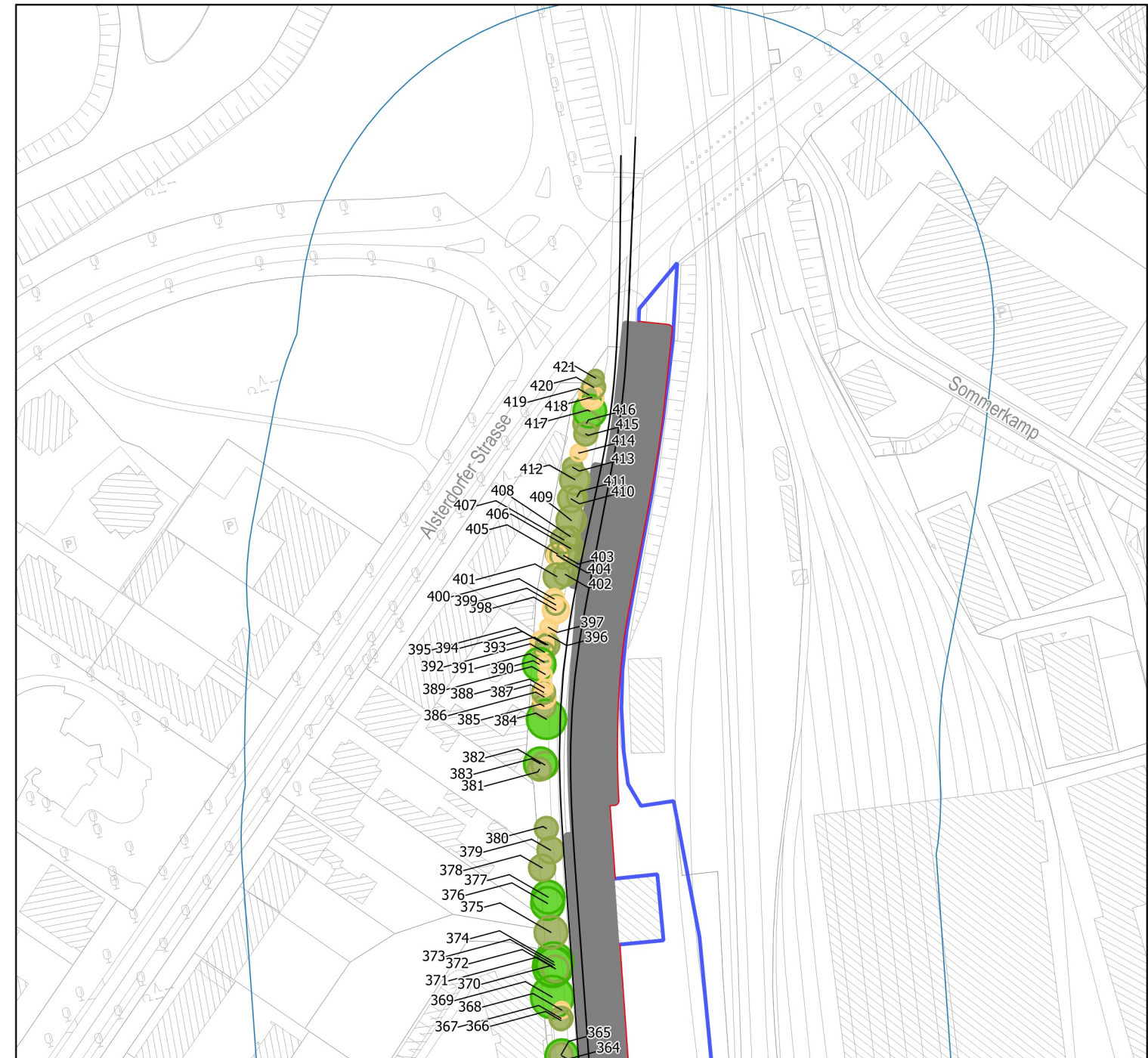
Eingriffsbereiche (Umriss)

- ▭ Baubereich
- ▭ BE-Fläche

Eingriff in den Baumbestand

- ▭ entfallend
- ▭ Untersuchungsraum

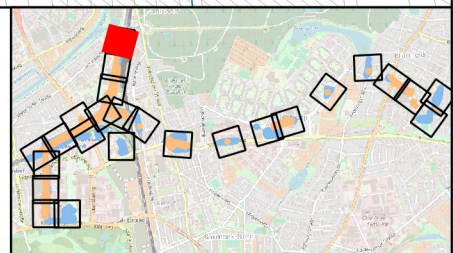
Planzustand



Legende

Bauwerke (geplant)

- ▭ Bauwerke im Endzustand (geplant)



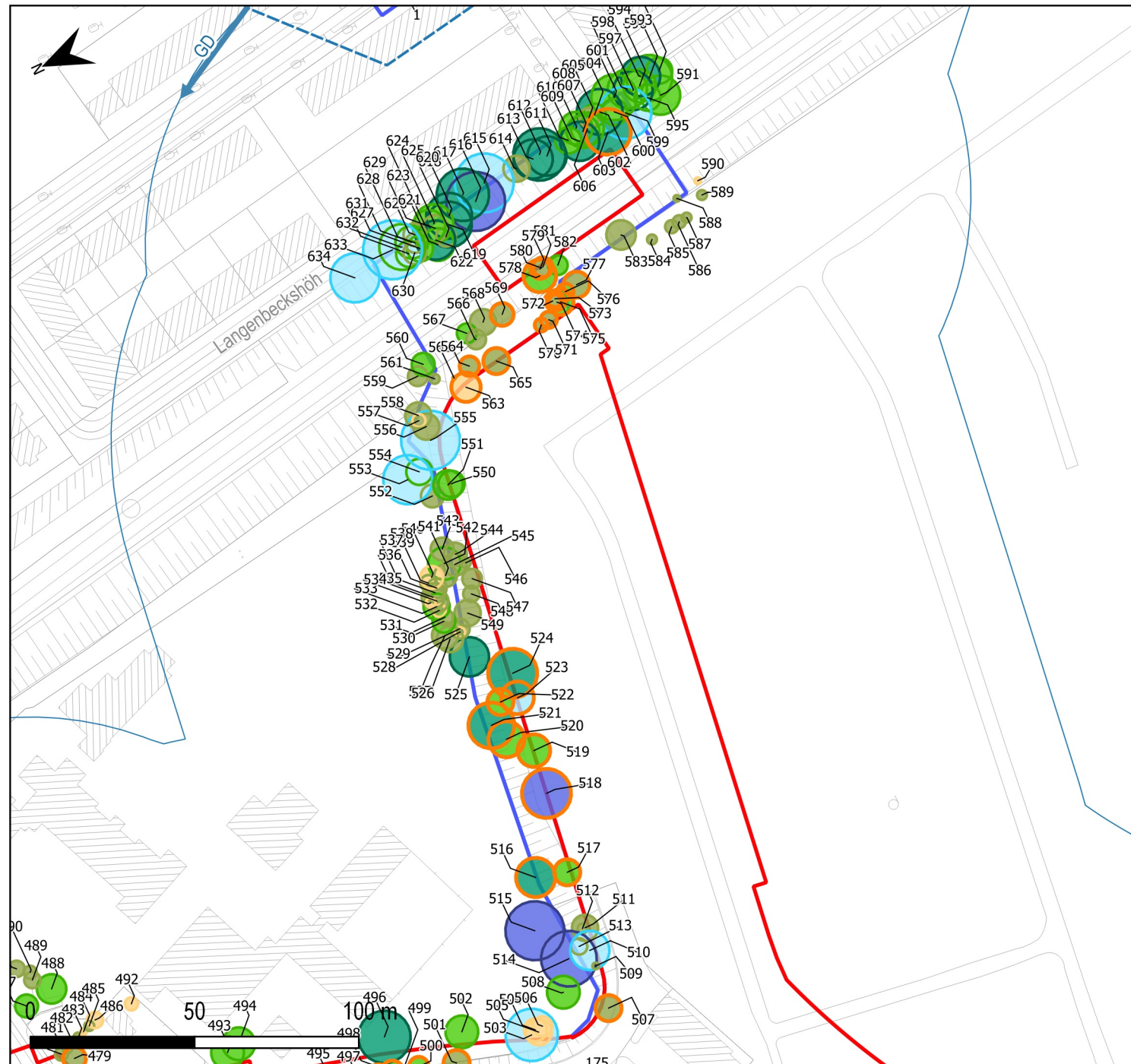
**Anlage 17.06**  
**U5 Ost City Nord - Bramfeld**  
**Eingriffs-/ Ausgleichsbilanz Bäume**

Erstellt von:  Gesellschaft für Umwelterkundung und Projektmanagement mbH  
 Niesterstraße 99 | 20097 Hamburg  
 Telefon 040 30004-01

|            |                |            |                   |
|------------|----------------|------------|-------------------|
| Gez.:      | <b>AB</b>      | Status:    | <b>Bericht</b>    |
| Gepr.:     | <b>AW</b>      | Stand:     | <b>21.02.2019</b> |
| Maßstab:   | <b>1:1.750</b> | U-Bereich: | <b>GD</b>         |
| Bl.-Größe: | <b>A3</b>      | Bl.-Nr.:   | <b>12</b>         |

**Hinweis:**  
 Bei der Darstellung der Neupflanzungen handelt es sich um unverbindliche "Platzhalter" zur Gewährleistung einer bedarfsgerechten und flexiblen Ausführungsplanung.

Geplanter Eingriff in den Bestand



Legende

Baumbestand (inkl. Wertstufe)

- untergeordnet (1)
- noch wertvoll (2)
- weniger wertvoll (3)
- wertvoll (4)
- sehr wertvoll (5)
- besonders wertvoll (6)

Eingriffsbereiche (Umriss)

- ▭ Baubereich
- ▭ BE-Fläche

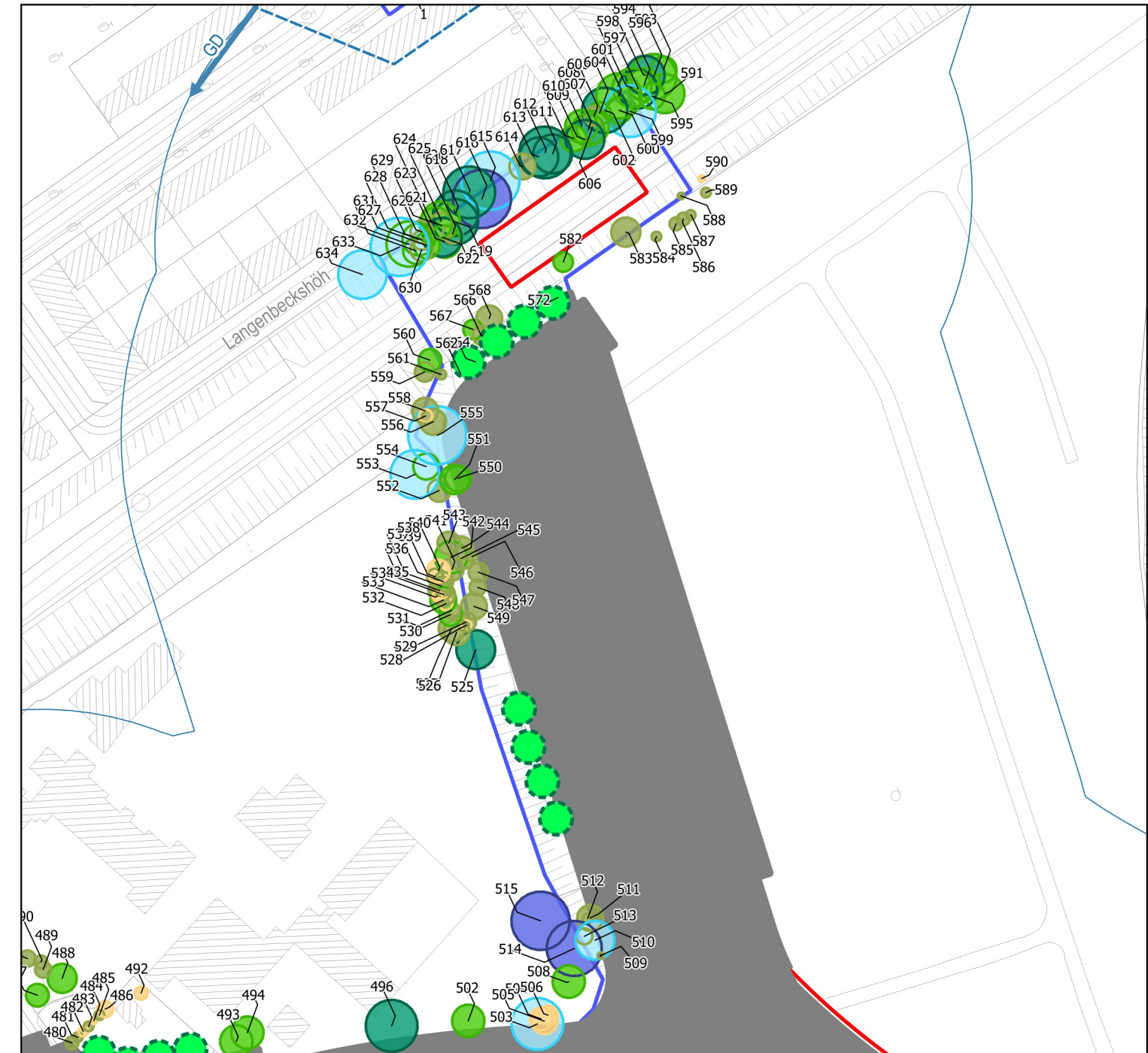
Eingriff in den Baumbestand

- ▭ entfallend

Hintergrund

- Abgrenzung Untersuchungsgebiete
- ▭ Untersuchungsraum

Planzustand



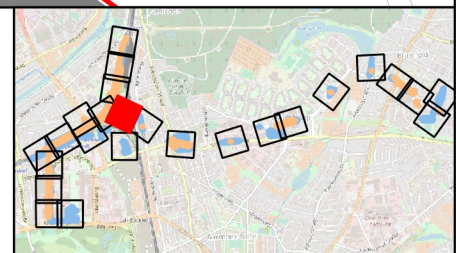
Legende

Grünplanung

- ▭ Neupflanzung

Bauwerke (geplant)

- ▭ Bauwerke im Endzustand (geplant)



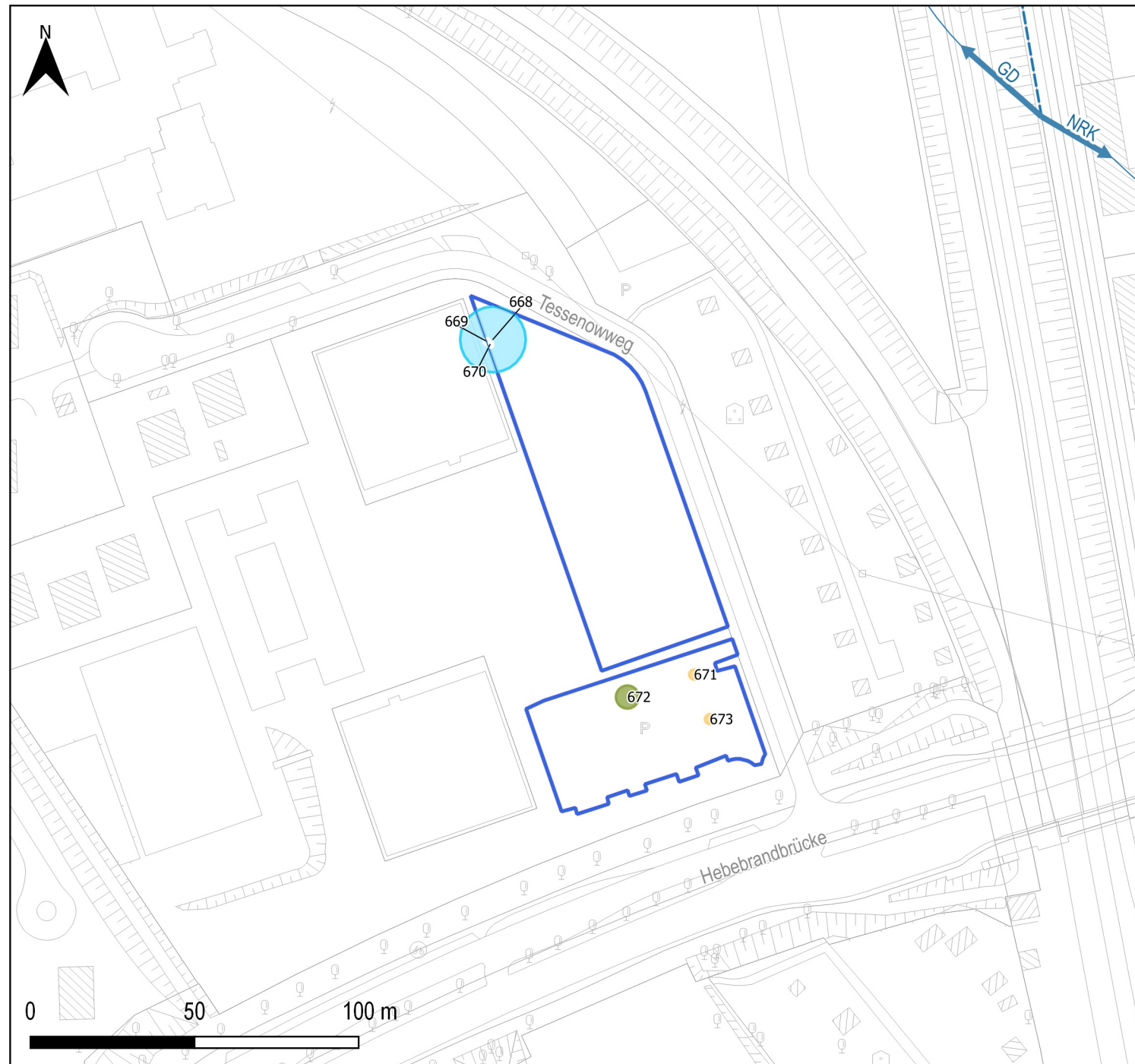
**Titel:** Anlage 17.06  
U5 Ost City Nord - Bramfeld  
Eingriffs-/ Ausgleichsbilanz Bäume

**Erstellt von:**  Gesellschaft für Umwelterkundung und Projektmanagement mbH  
Norderstraße 99 | 20097 Hamburg  
Telefon 040 30004-01

|            |         |            |            |
|------------|---------|------------|------------|
| Gez.:      | AB      | Status:    | Bericht    |
| Gepr.:     | AW      | Stand:     | 21.02.2019 |
| Maßstab:   | 1:1.750 | U-Bereich: | GD         |
| Bl.-Größe: | A3      | Bl.-Nr.:   | 13         |

**Hinweis:**  
Bei der Darstellung der Neupflanzungen handelt es sich um unverbindliche "Platzhalter" zur Gewährleistung einer bedarfsgerechten und flexiblen Ausführungsplanung.

Geplanter Eingriff in den Bestand



Legende

Baumbestand (inkl. Wertstufe)

- unbedeutend (0)
- untergeordnet (1)
- noch wertvoll (2)
- sehr wertvoll (5)

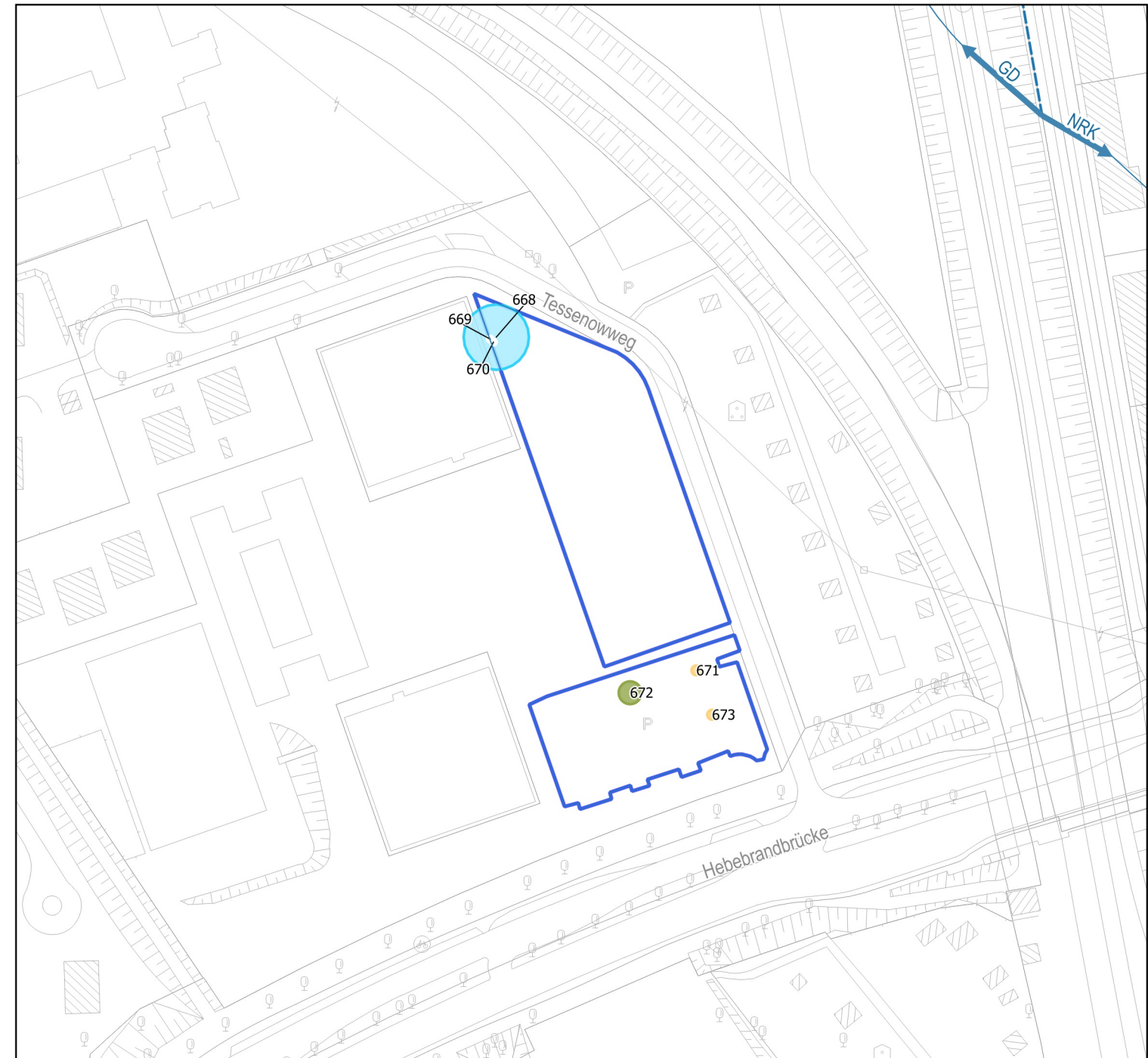
Eingriffsbereiche (Umriss)

BE-Fläche

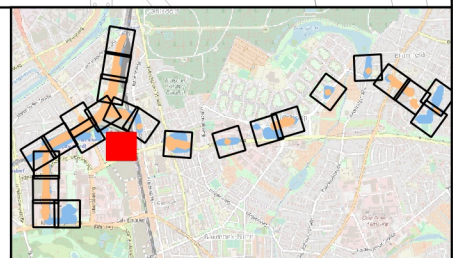
Hintergrund

- Abgrenzung Untersuchungsbereiche
- Untersuchungsraum

Planzustand



Legende



Titel: **Anlage 17.06**  
**U5 Ost City Nord - Bramfeld**  
**Eingriffs-/ Ausgleichsbilanz Bäume**

Erstellt von:  Gesellschaft für Umweltschutz und Projektmanagement mbH  
Niederstraße 99 | 20097 Hamburg  
Telefon 040 30004-01

|            |                |            |                   |
|------------|----------------|------------|-------------------|
| Gez.:      | <b>AB</b>      | Status:    | <b>Bericht</b>    |
| Gepr.:     | <b>AW</b>      | Stand:     | <b>21.02.2019</b> |
| Maßstab:   | <b>1:1.750</b> | U-Bereich: | <b>GD</b>         |
| Bl.-Größe: | <b>A3</b>      | Bl.-Nr.:   | <b>14</b>         |

**Hinweis:**  
Bei der Darstellung der Neupflanzungen handelt es sich um unverbindliche "Platzhalter" zur Gewährleistung einer bedarfsgerechten und flexiblen Ausführungsplanung.

Geplanter Eingriff in den Bestand



Legende

Baumbestand (inkl. Wertstufe)

- untergeordnet (1)
- noch wertvoll (2)
- weniger wertvoll (3)
- wertvoll (4)
- sehr wertvoll (5)
- besonders wertvoll (6)

Eingriffsbereiche (Umriss)

- ▭ Baubereich
- ▭ BE-Fläche

Eingriff in den Baumbestand

- ▭ entfallend

Hintergrund

- Abgrenzung Untersuchungsbereiche
- ▭ Untersuchungsraum

Planzustand



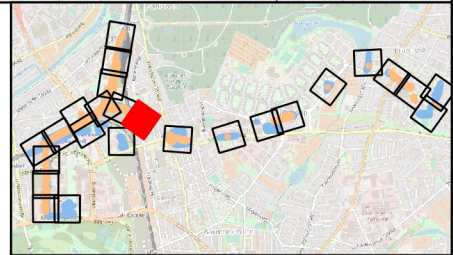
Legende

Grünplanung

- Neupflanzung

Bauwerke (geplant)

- ▭ Bauwerke im Endzustand (geplant)



**Anlage 17.06**  
**U5 Ost City Nord - Bramfeld**  
**Eingriffs-/ Ausgleichsbilanz Bäume**

Erstellt von:  Gesellschaft für Umweltplanung und Projektmanagement mbH  
 Norderstraße 99 | 20097 Hamburg  
 Telefon 040 30004-01

Gez.: **AB** Status: **Bericht**

Gepr.: **AW** Stand: **21.02.2019**

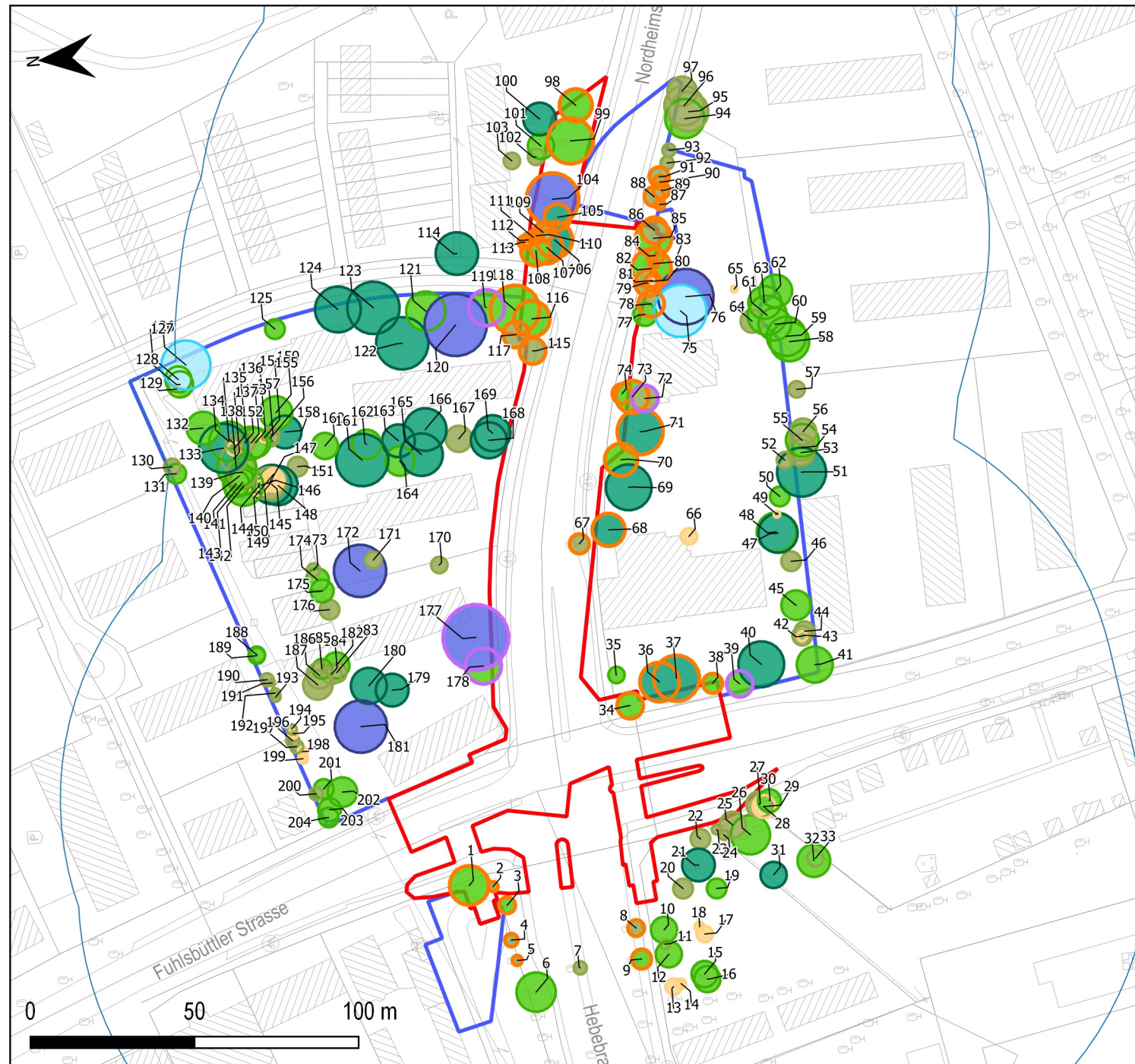
Maßstab: **1:1.750** U-Bereich: **NRK**

Bl.-Größe: **A3** Bl.-Nr.: **15**

Hinweis:

Bei der Darstellung der Neupflanzungen handelt es sich um unverbindliche "Platzhalter" zur Gewährleistung einer bedarfsgerechten und flexiblen Ausführungsplanung.

Geplanter Eingriff in den Bestand



Legende

Baumbestand (inkl. Wertstufe)

- untergeordnet (1)
- noch wertvoll (2)
- weniger wertvoll (3)
- wertvoll (4)
- sehr wertvoll (5)
- besonders wertvoll (6)

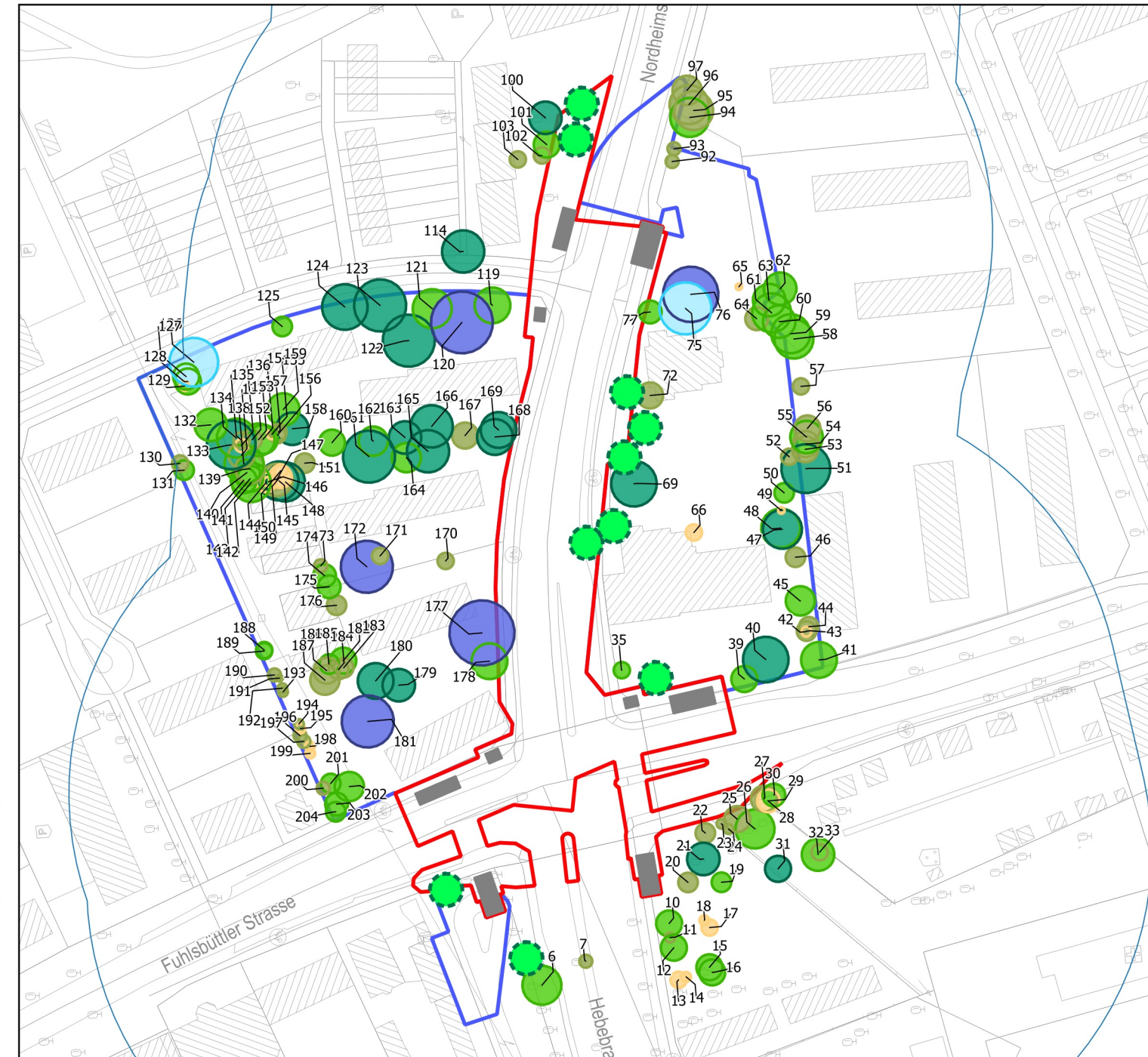
Eingriffsbereiche (Umriss)

- ▭ Baubereich
- ▭ BE-Fläche

Eingriff in den Baumbestand

- ▭ entfallend
- ▭ beeinträchtigt
- ▭ Untersuchungsraum

Planzustand



Legende

Grünplanung

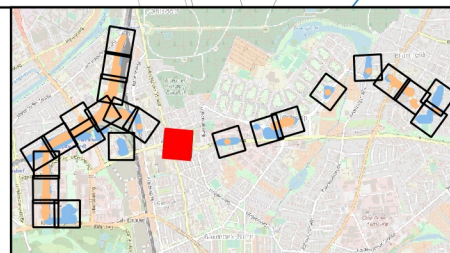
- Neupflanzung

Bauwerke (geplant)

- ▭ Bauwerke im Endzustand (geplant)

Hinweis:

Bei der Darstellung der Neupflanzungen handelt es sich um unverbindliche "Platzhalter" zur Gewährleistung einer bedarfsgerechten und flexiblen Ausführungsplanung.



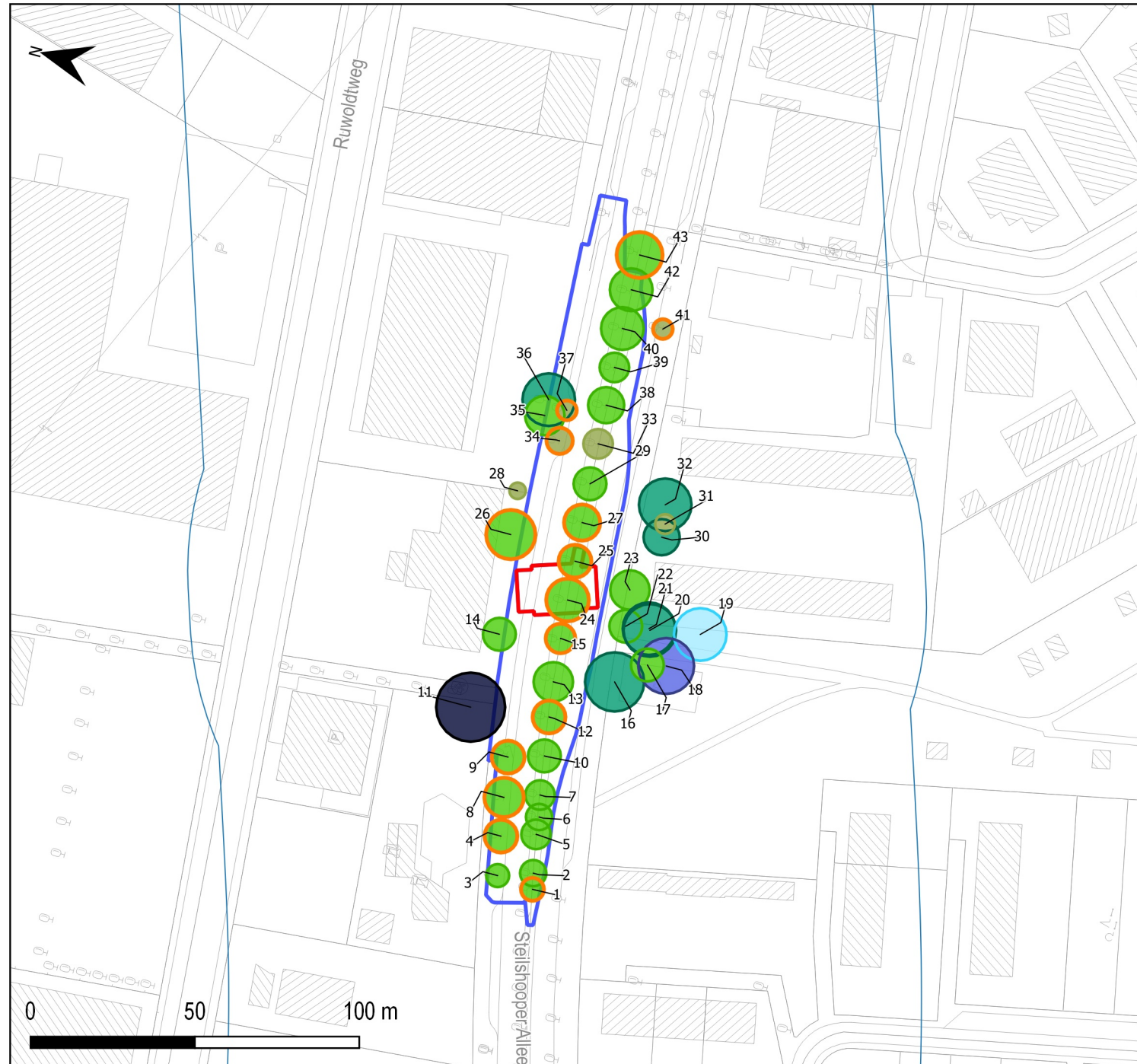
**Anlage 17.06**  
**U5 Ost City Nord - Bramfeld**  
**Eingriffs-/ Ausgleichsbilanz Bäume**

Erstellt von:  Gesellschaft für Umweltschutz und Projektmanagement mbH  
 Nordstraße 90 | 20097 Hamburg  
 Telefon 040 30004-01

|            |         |            |            |
|------------|---------|------------|------------|
| Gez.:      | AB      | Status:    | Bericht    |
| Gepr.:     | AW      | Stand:     | 21.02.2019 |
| Maßstab:   | 1:1.750 | U-Bereich: | ND         |
| Bl.-Größe: | A3      | Bl.-Nr.:   | 16         |



Geplanter Eingriff in den Bestand



Legende

Baumbestand (inkl. Wertstufe)

- noch wertvoll (2)
- weniger wertvoll (3)
- wertvoll (4)
- sehr wertvoll (5)
- besonders wertvoll (6)
- herausragend (7)

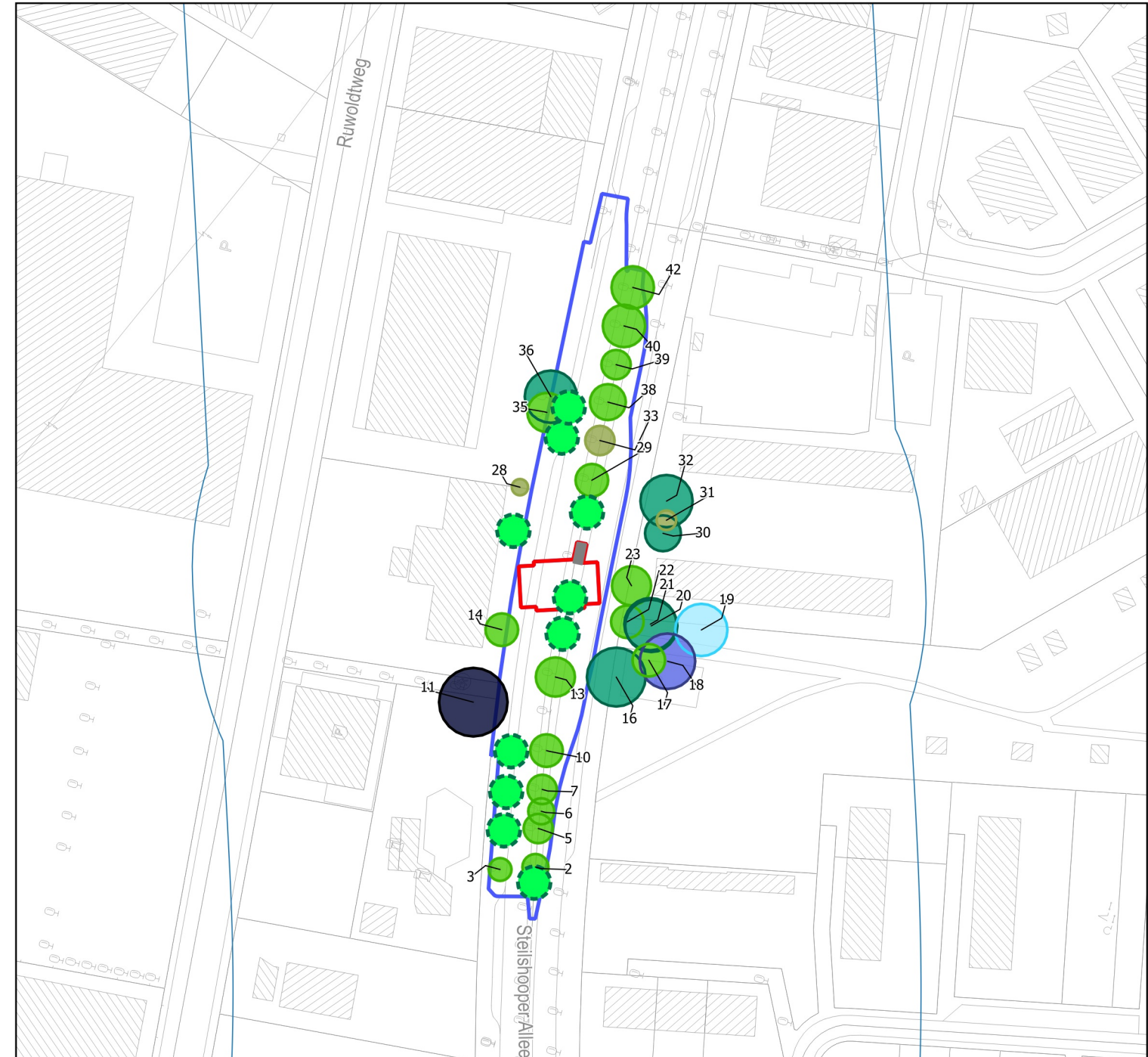
Eingriffsbereiche (Umriss)

- ▭ Baubereich
- ▭ BE-Fläche

Eingriff in den Baumbestand

- ▭ entfallend
- ▭ Untersuchungsraum

Planzustand



Legende

Grünplanung

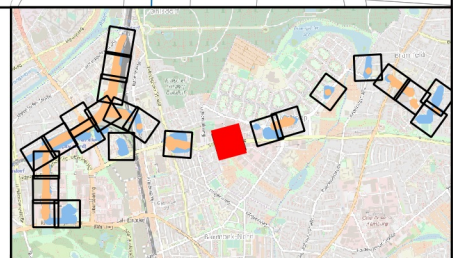
- Neupflanzung

Bauwerke (geplant)

- Bauwerke im Endzustand (geplant)

Hinweis:

Bei der Darstellung der Neupflanzungen handelt es sich um unverbindliche "Platzhalter" zur Gewährleistung einer bedarfsgerechten und flexiblen Ausführungsplanung.

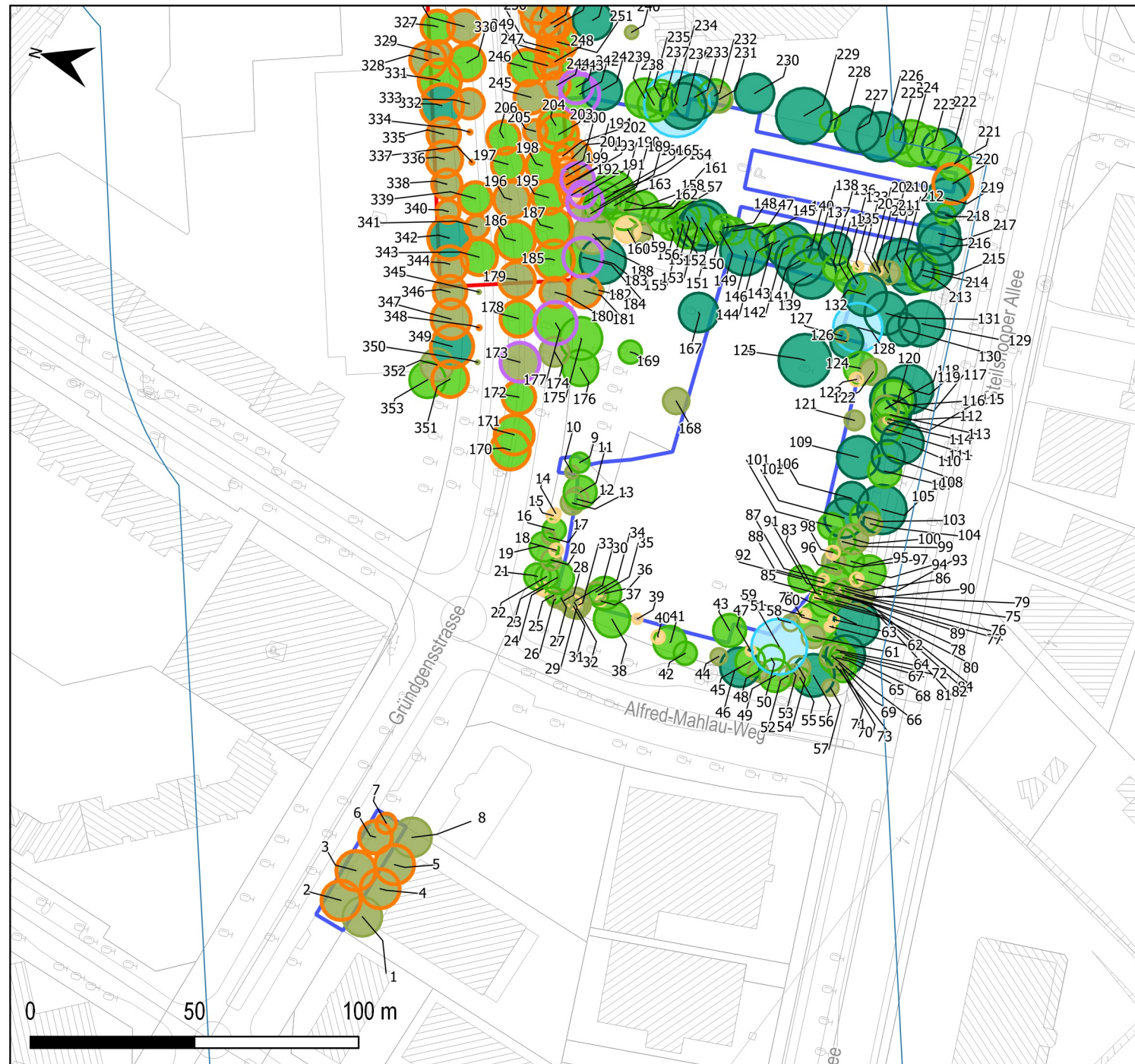


**Anlage 17.06**  
**U5 Ost City Nord - Bramfeld**  
**Eingriffs-/ Ausgleichsbilanz Bäume**

Erstellt von:  Gesellschaft für Umweltberatung und Projektmanagement mbH  
 Norderstraße 99 | 20097 Hamburg  
 Telefon 040 30004-01

|            |         |            |            |
|------------|---------|------------|------------|
| Gez.:      | AB      | Status:    | Bericht    |
| Gepr.:     | AW      | Stand:     | 21.02.2019 |
| Maßstab:   | 1:1.750 | U-Bereich: | NSH        |
| Bl.-Größe: | A3      | Bl.-Nr.:   | 17         |

Geplanter Eingriff in den Bestand



Legende

Baumbestand (inkl. Wertstufe)

- untergeordnet (1)
- noch wertvoll (2)
- weniger wertvoll (3)
- wertvoll (4)
- sehr wertvoll (5)

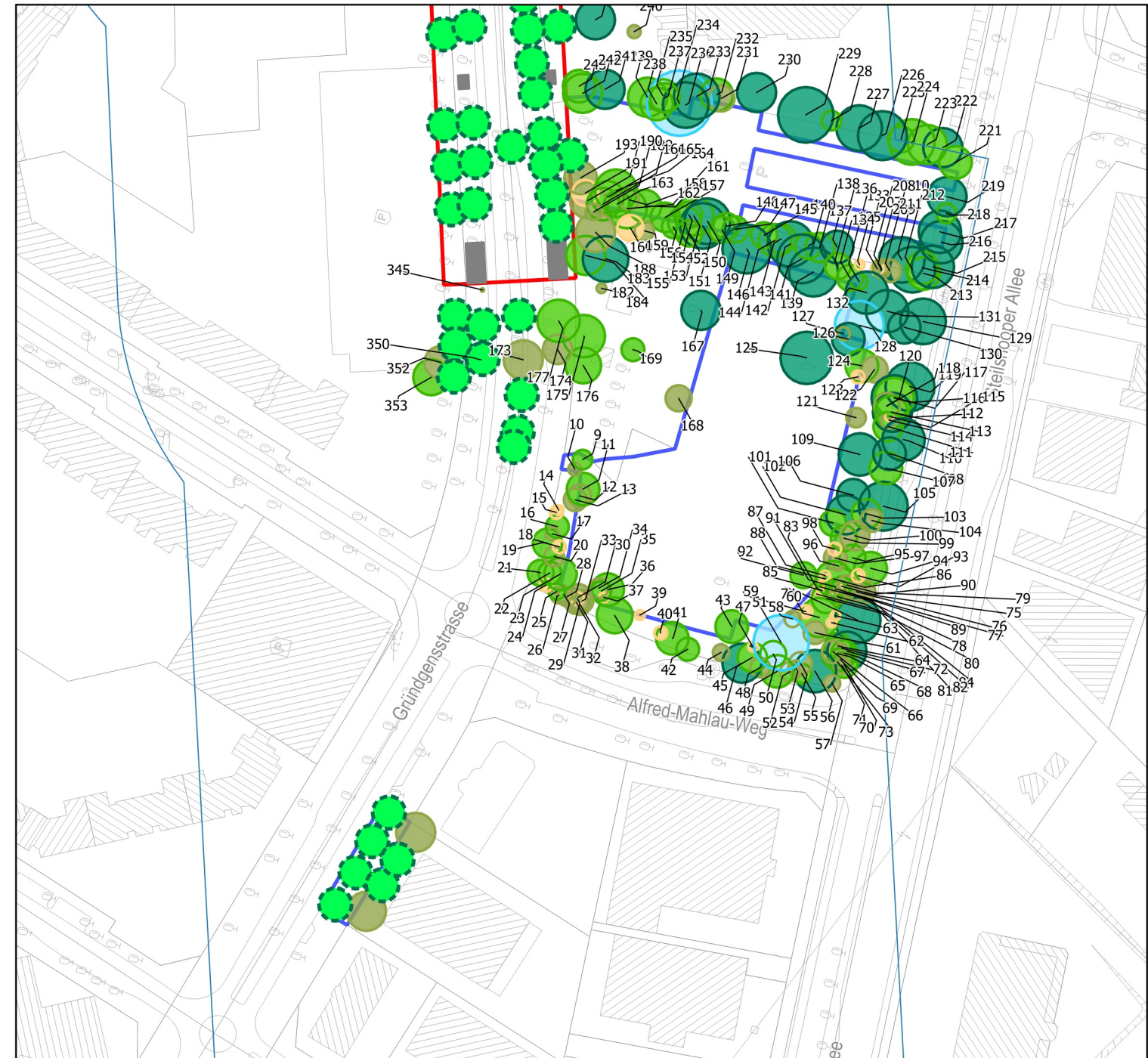
Eingriffsbereiche (Umriss)

- ▭ Baubereich
- ▭ BE-Fläche

Eingriff in den Baumbestand

- ▭ entfallend
- ▭ beeinträchtigt
- ▭ Untersuchungsraum

Planzustand



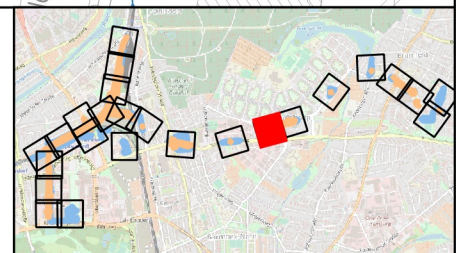
Legende

Grünplanung

- Neupflanzung

Bauwerke (geplant)

- Bauwerke im Endzustand (geplant)



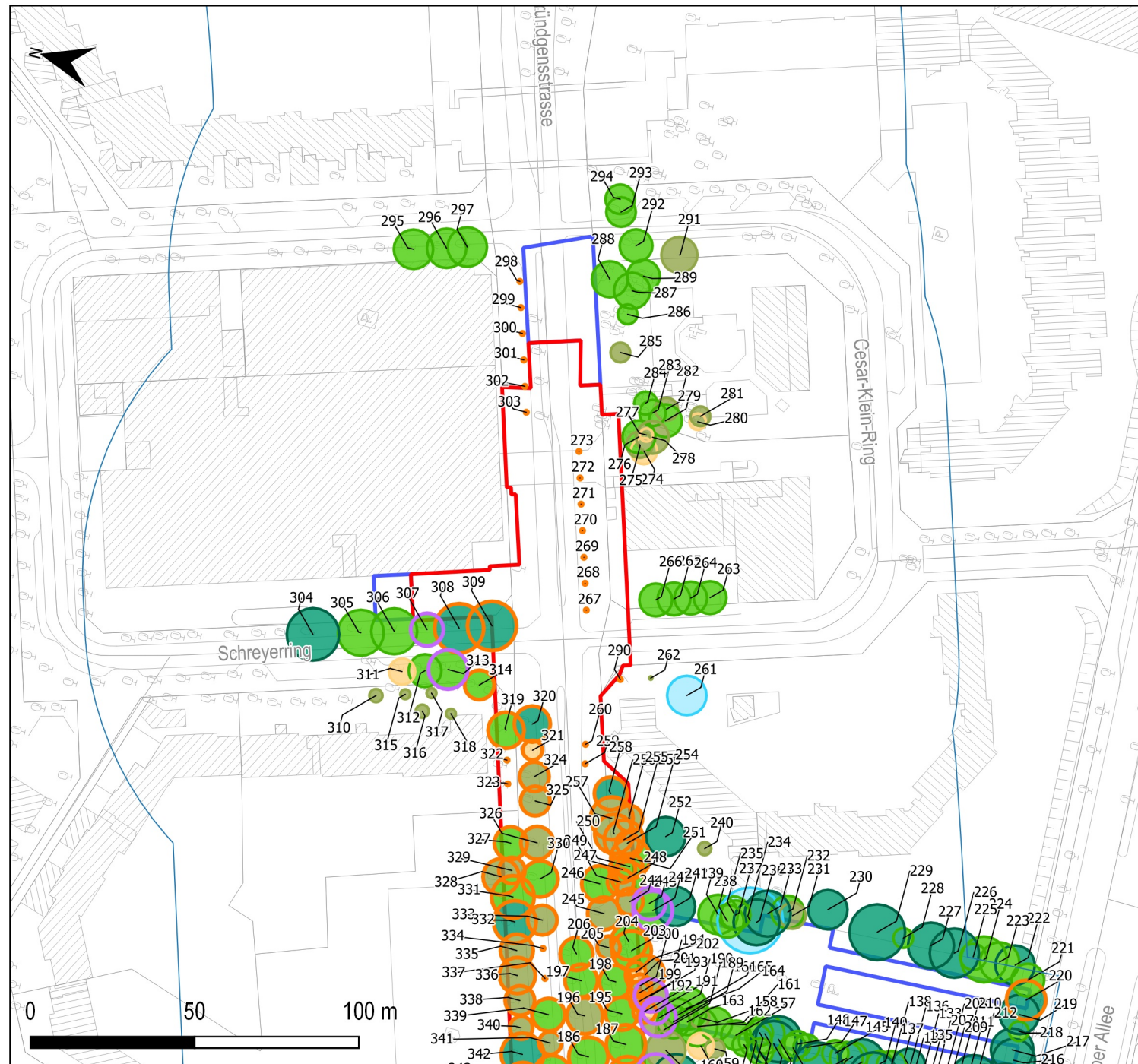
**Titel:** Anlage 17.06  
U5 Ost City Nord - Bramfeld  
Eingriffs-/ Ausgleichsbilanz Bäume

**Erstellt von:** Gesellschaft für Umweltschutz und Projektmanagement mbH  
Niederstraße 90 | 20097 Hamburg  
Telefon 040 30004-01

|            |         |            |            |
|------------|---------|------------|------------|
| Gez.:      | AB      | Status:    | Bericht    |
| Gepr.:     | AW      | Stand:     | 21.02.2019 |
| Maßstab:   | 1:1.750 | U-Bereich: | SH         |
| Bl.-Größe: | A3      | Bl.-Nr.:   | 18         |

**Hinweis:**  
Bei der Darstellung der Neupflanzungen handelt es sich um unverbindliche "Platzhalter" zur Gewährleistung einer bedarfsgerechten und flexiblen Ausführungsplanung.

Geplanter Eingriff in den Bestand



Legende

Baumbestand (inkl. Wertstufe)

- untergeordnet (1)
- noch wertvoll (2)
- weniger wertvoll (3)
- wertvoll (4)
- sehr wertvoll (5)

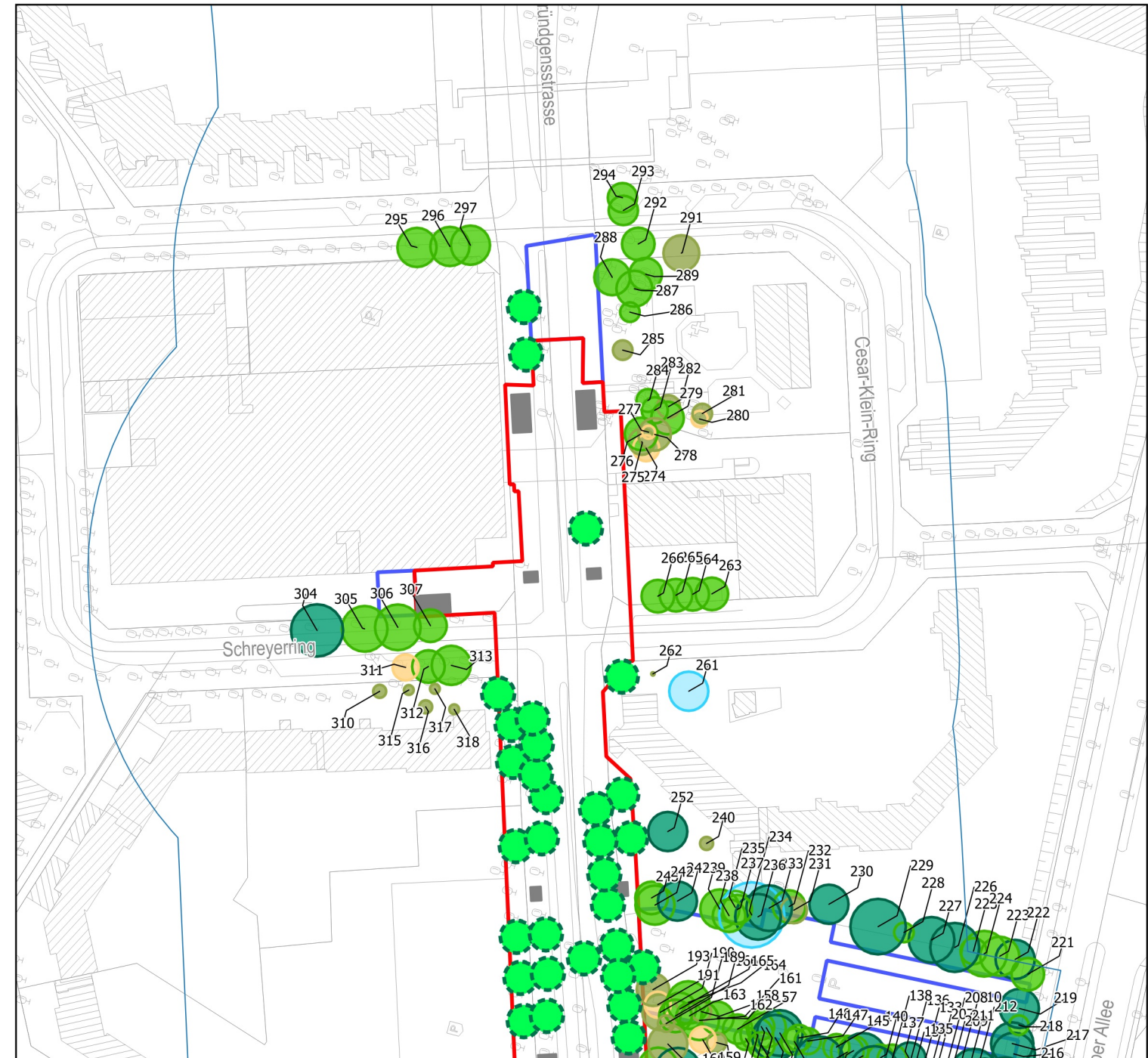
Eingriffsbereiche (Umriss)

- ▭ Baubereich
- ▭ BE-Fläche

Eingriff in den Baumbestand

- ▭ entfallend
- ▭ beeinträchtigt
- ▭ Untersuchungsraum

Planzustand



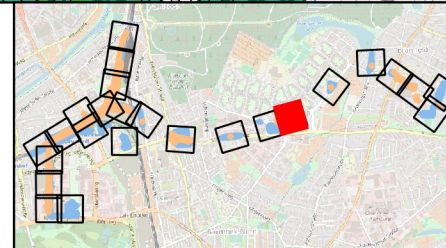
Legende

Grünplanung


- Neupflanzung

Bauwerke (geplant)

- Bauwerke im Endzustand (geplant)



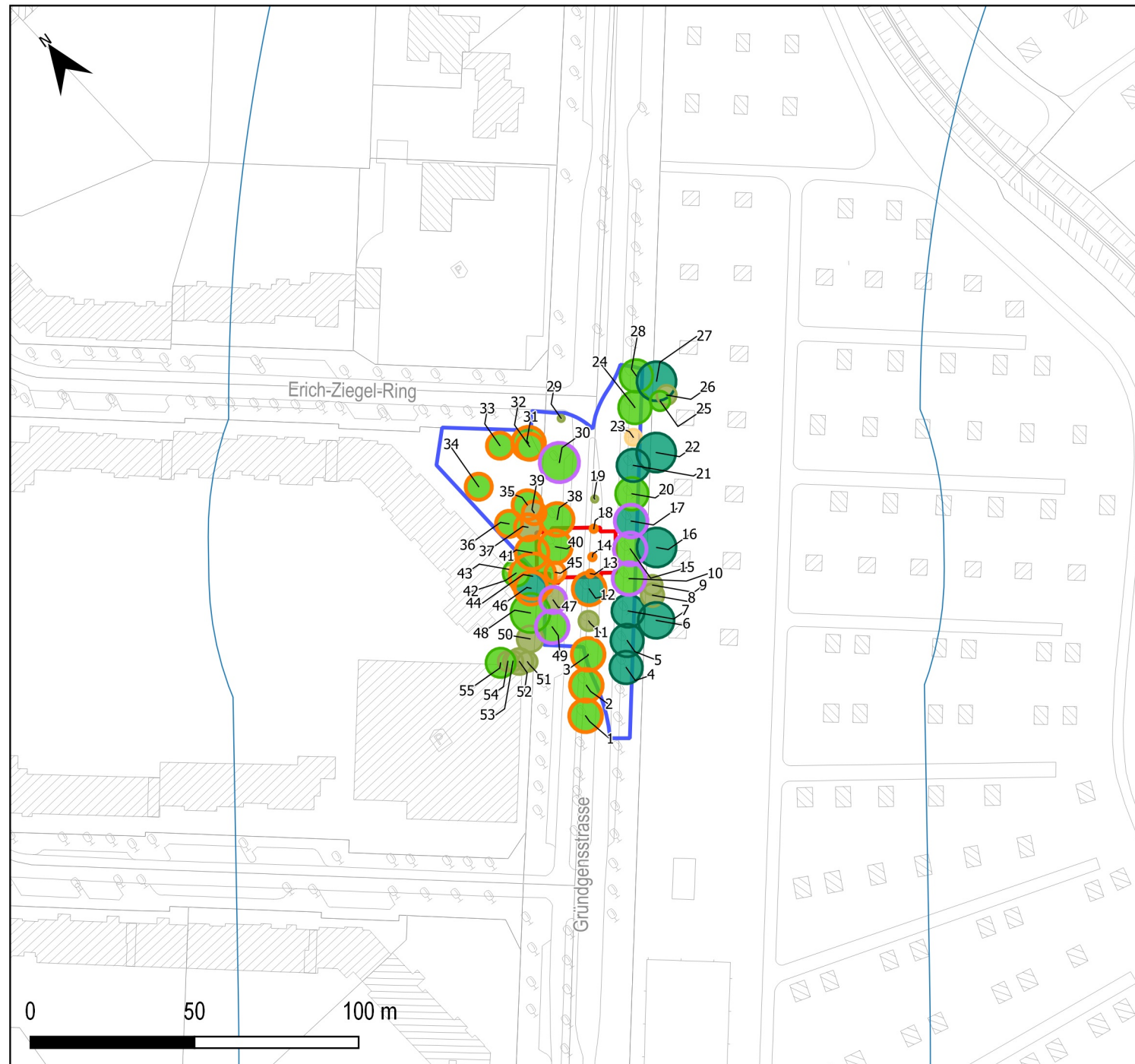
**Titel:** Anlage 17.06  
**U5 Ost City Nord - Bramfeld**  
**Eingriffs-/ Ausgleichsbilanz Bäume**

**Erstellt von:**  Gesellschaft für Umweltschutz und Projektmanagement mbH  
 Norderstraße 90 | 20097 Hamburg  
 Telefon 040 30004-01

|            |         |            |            |
|------------|---------|------------|------------|
| Gez.:      | AB      | Status:    | Bericht    |
| Gepr.:     | AW      | Stand:     | 21.02.2019 |
| Maßstab:   | 1:1.750 | U-Bereich: | SH         |
| Bl.-Größe: | A3      | Bl.-Nr.:   | 19         |

**Hinweis:**  
 Bei der Darstellung der Neupflanzungen handelt es sich um unverbindliche "Platzhalter" zur Gewährleistung einer bedarfsgerechten und flexiblen Ausführungsplanung.

Geplanter Eingriff in den Bestand



Legende

Baumbestand (inkl. Wertstufe)

- untergeordnet (1)
- noch wertvoll (2)
- weniger wertvoll (3)
- wertvoll (4)

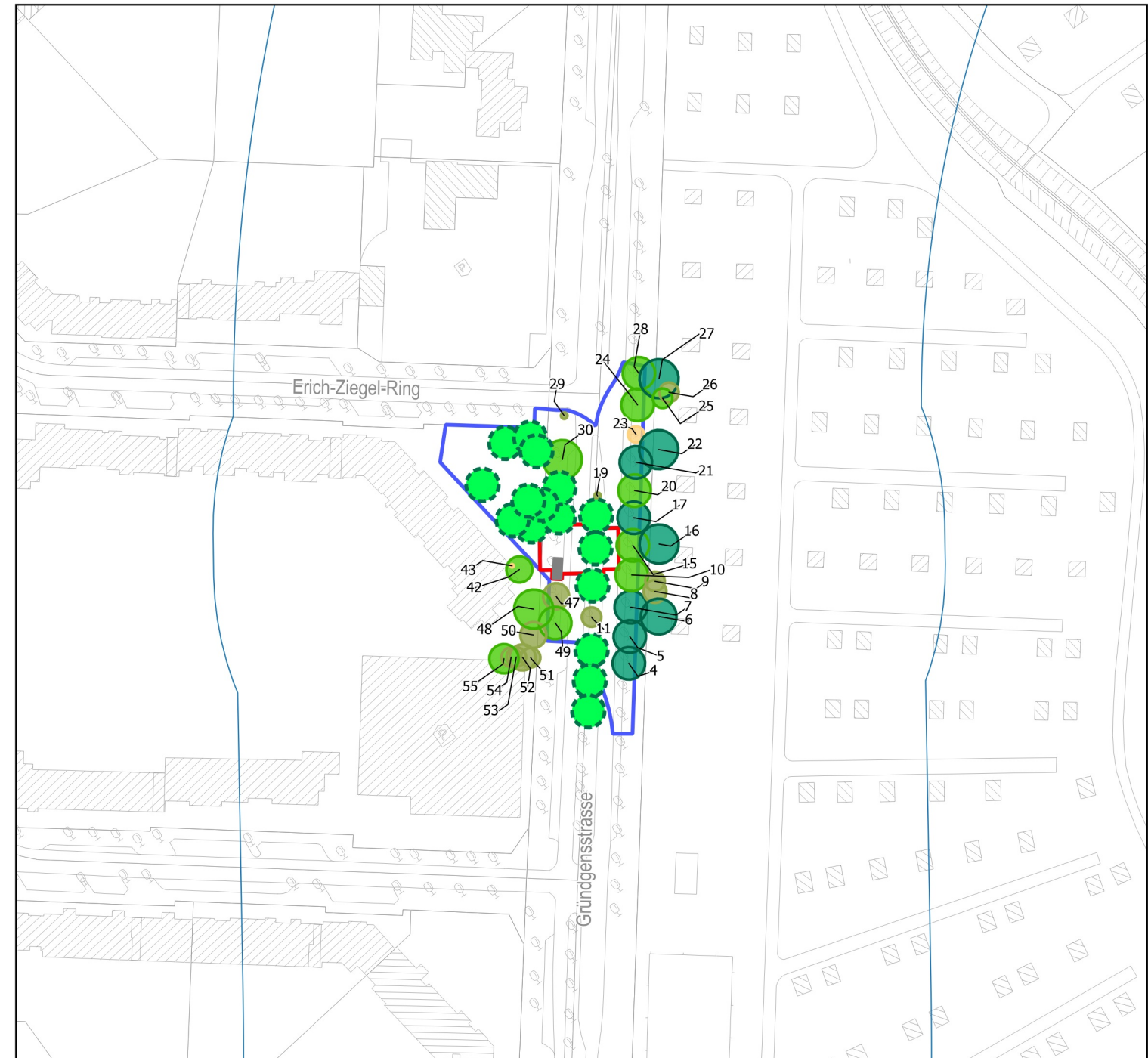
Eingriffsbereiche (Umriss)

- Baubereich
- BE-Fläche

Eingriff in den Baumbestand

- entfallend
- beeinträchtigt
- Untersuchungsraum

Planzustand



Legende

Grünplanung

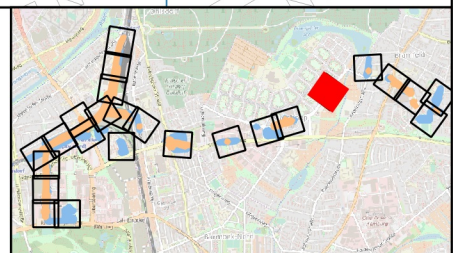
- Neupflanzung

Bauwerke (geplant)

- Bauwerke im Endzustand (geplant)

Hinweis:

Bei der Darstellung der Neupflanzungen handelt es sich um unverbindliche "Platzhalter" zur Gewährleistung einer bedarfsgerechten und flexiblen Ausführungsplanung.



**Anlage 17.06**  
**U5 Ost City Nord - Bramfeld**  
**Eingriffs-/ Ausgleichsbilanz Bäume**

Erstellt von: Gesellschaft für Umwelterkundung und Projektmanagement mbH  
 Nörtenstraße 99 | 20097 Hamburg  
 Telefon 040 30004-01

|            |                |            |                   |
|------------|----------------|------------|-------------------|
| Gez.:      | <b>AB</b>      | Status:    | <b>Bericht</b>    |
| Gepr.:     | <b>AW</b>      | Stand:     | <b>21.02.2019</b> |
| Maßstab:   | <b>1:1.750</b> | U-Bereich: | <b>NGS</b>        |
| Bl.-Größe: | <b>A3</b>      | Bl.-Nr.:   | <b>20</b>         |

Geplanter Eingriff in den Bestand



Legende

Baumbestand (inkl. Wertstufe)

- untergeordnet (1)
- noch wertvoll (2)
- weniger wertvoll (3)
- wertvoll (4)
- besonders wertvoll (6)

Eingriffsbereiche (Umriss)

- ▭ Baubereich
- ▭ BE-Fläche

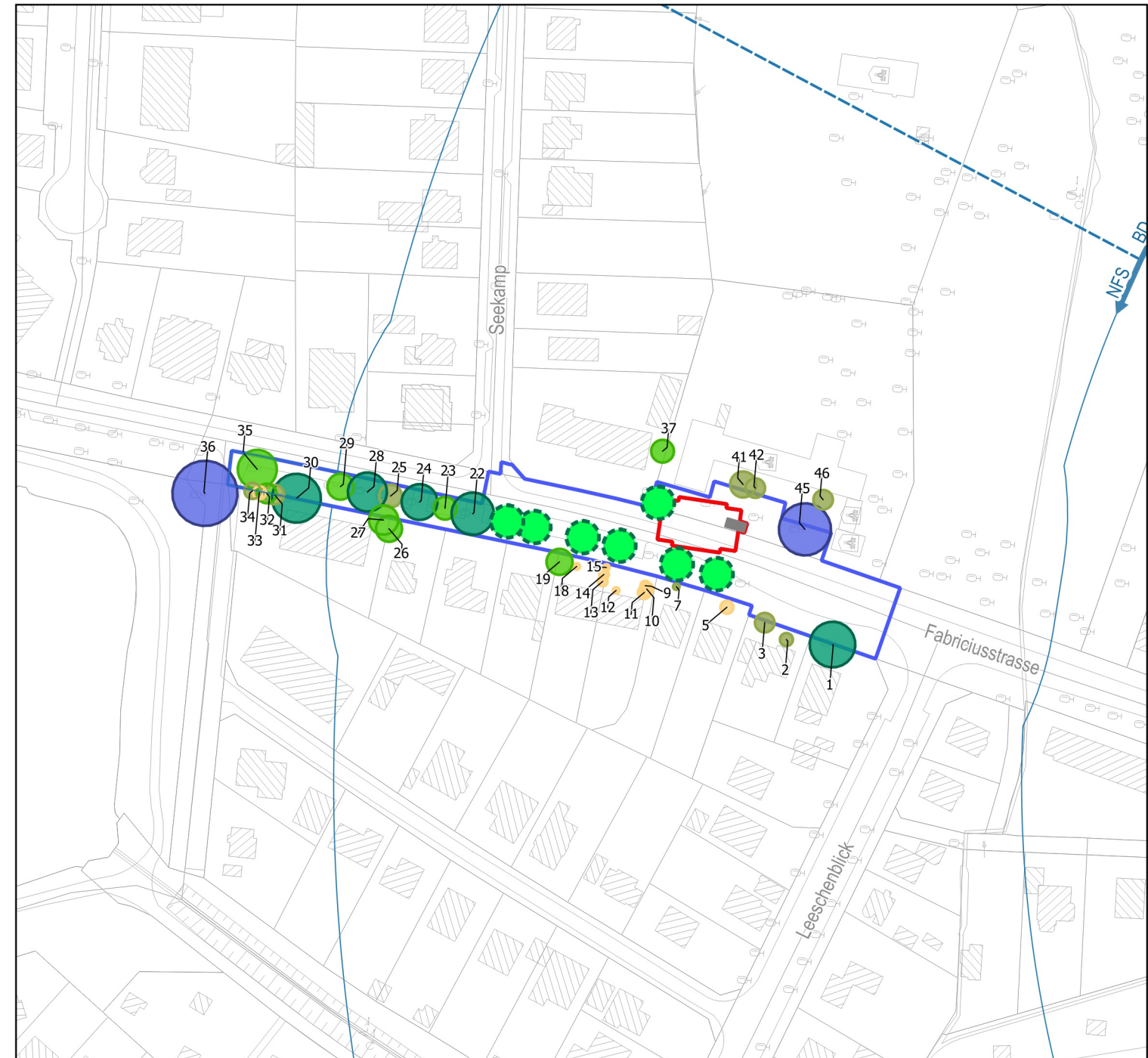
Eingriff in den Baumbestand

- ▭ entfallend
- ▭ beeinträchtigt

Hintergrund

- Abgrenzung Untersuchungsbereiche
- ▭ Untersuchungsraum

Planzustand



Legende

Grünplanung

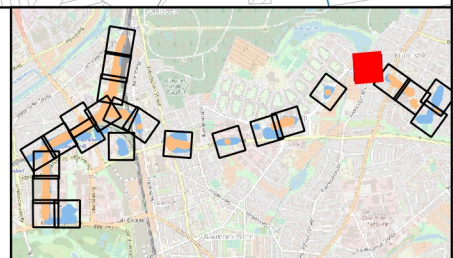
- ▭ Neupflanzung

Bauwerke (geplant)

- ▭ Bauwerke im Endzustand (geplant)

Hinweis:

Bei der Darstellung der Neupflanzungen handelt es sich um unverbindliche "Platzhalter" zur Gewährleistung einer bedarfsgerechten und flexiblen Ausführungsplanung.

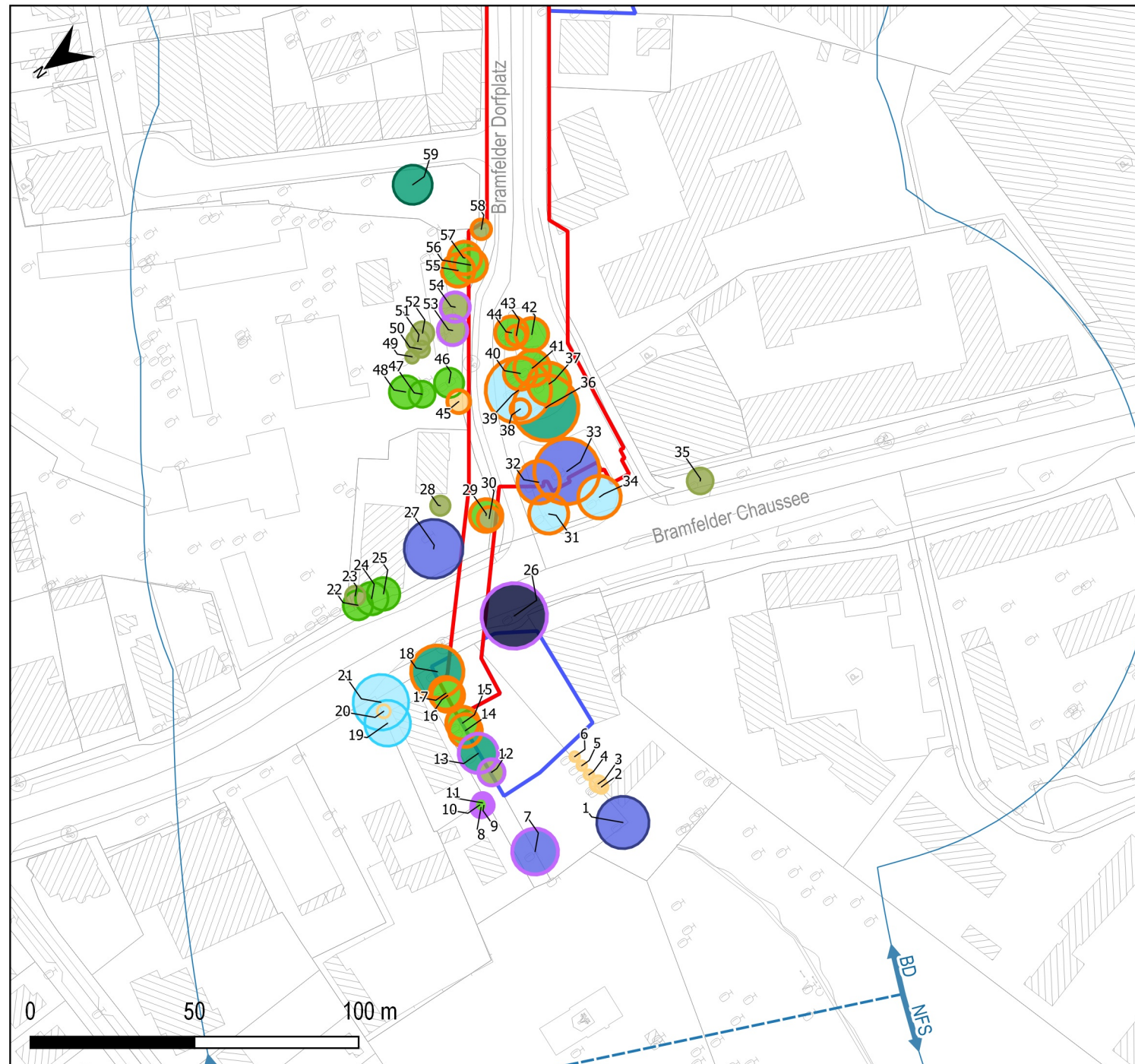


**Titel:** Anlage 17.06  
U5 Ost City Nord - Bramfeld  
Eingriffs-/ Ausgleichsbilanz Bäume

**Erstellt von:** Gesellschaft für Umweltschutz und Projektmanagement mbH  
Nörsterstraße 99 | 20097 Hamburg  
Telefon 040 30004-01

|            |         |            |            |
|------------|---------|------------|------------|
| Gez.:      | AB      | Status:    | Bericht    |
| Gepr.:     | AW      | Stand:     | 21.02.2019 |
| Maßstab:   | 1:1.750 | U-Bereich: | NFS        |
| Bl.-Größe: | A3      | Bl.-Nr.:   | 21         |

Geplanter Eingriff in den Bestand



Legende

Baumbestand (inkl. Wertstufe)

- untergeordnet (1)
- noch wertvoll (2)
- weniger wertvoll (3)
- wertvoll (4)
- sehr wertvoll (5)
- besonders wertvoll (6)
- herausragend (7)

Eingriffsbereiche (Umriss)

- ▭ Baubereich
- ▭ BE-Fläche

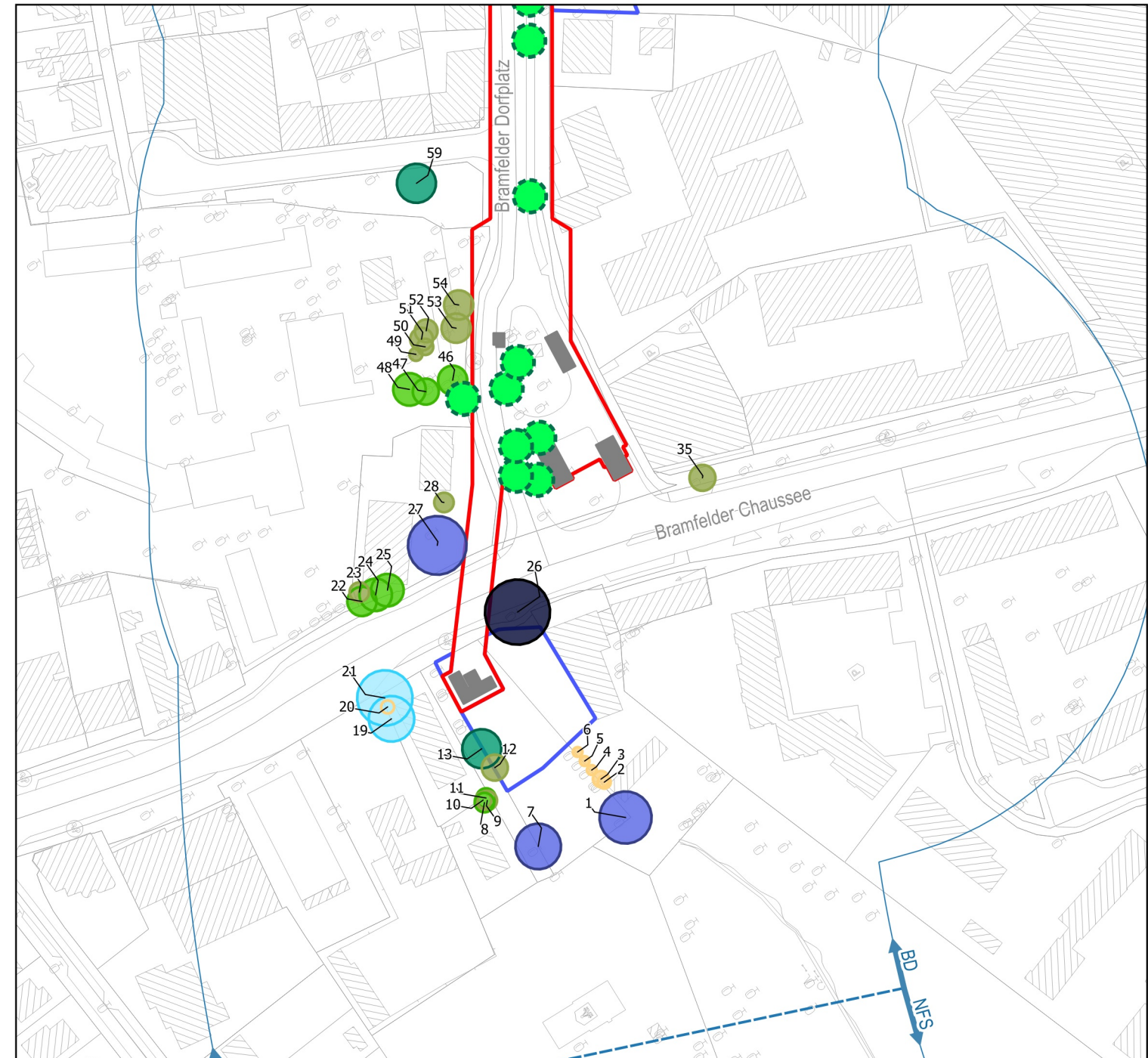
Eingriff in den Baumbestand

- ▭ entfallend
- ▭ beeinträchtigt

Hintergrund

- Abgrenzung Untersuchungsgebiete
- ▭ Untersuchungsraum

Planzustand



Legende

Grünplanung

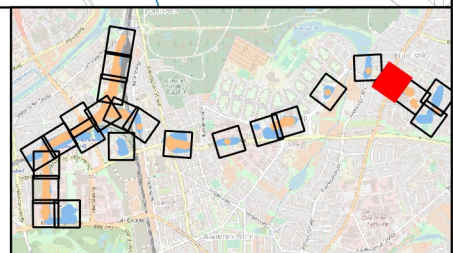
- ▭ Neupflanzung

Bauwerke (geplant)

- ▭ Bauwerke im Endzustand (geplant)

Hinweis:

Bei der Darstellung der Neupflanzungen handelt es sich um unverbindliche "Platzhalter" zur Gewährleistung einer bedarfsgerechten und flexiblen Ausführungsplanung.

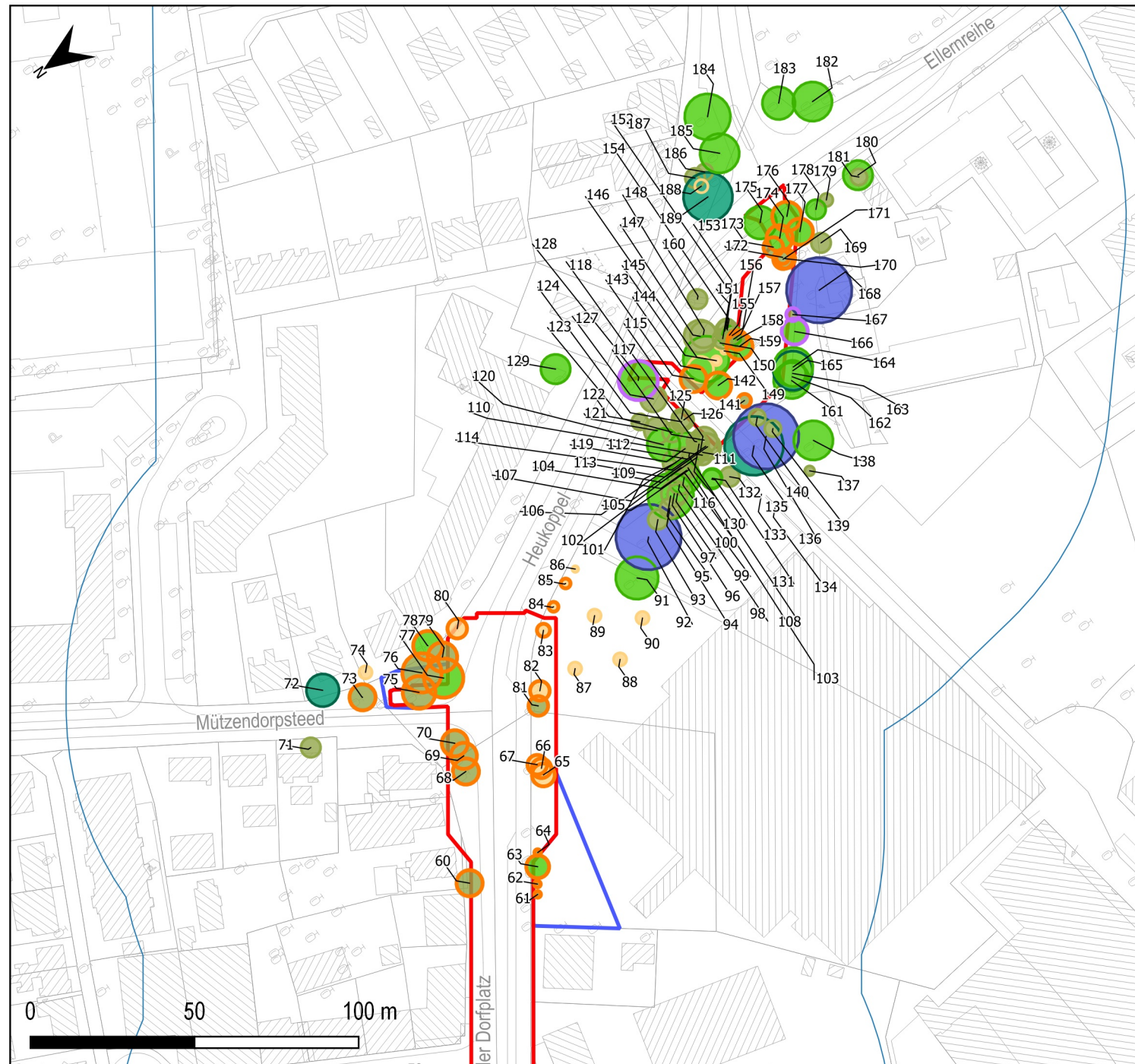


**Titel:** Anlage 17.06  
U5 Ost City Nord - Bramfeld  
Eingriffs-/ Ausgleichsbilanz Bäume

**Erstellt von:** Gesellschaft für Umweltberatung und Projektmanagement mbH  
Niederstraße 90 | 20097 Hamburg  
Telefon 040 30004-01

|            |         |            |            |
|------------|---------|------------|------------|
| Gez.:      | AB      | Status:    | Bericht    |
| Gepr.:     | AW      | Stand:     | 21.02.2019 |
| Maßstab:   | 1:1.750 | U-Bereich: | BD         |
| Bl.-Größe: | A3      | Bl.-Nr.:   | 22         |

Geplanter Eingriff in den Bestand



Legende

Baumbestand (inkl. Wertstufe)

- unbedeutend (0)
- untergeordnet (1)
- noch wertvoll (2)
- weniger wertvoll (3)
- wertvoll (4)
- besonders wertvoll (6)

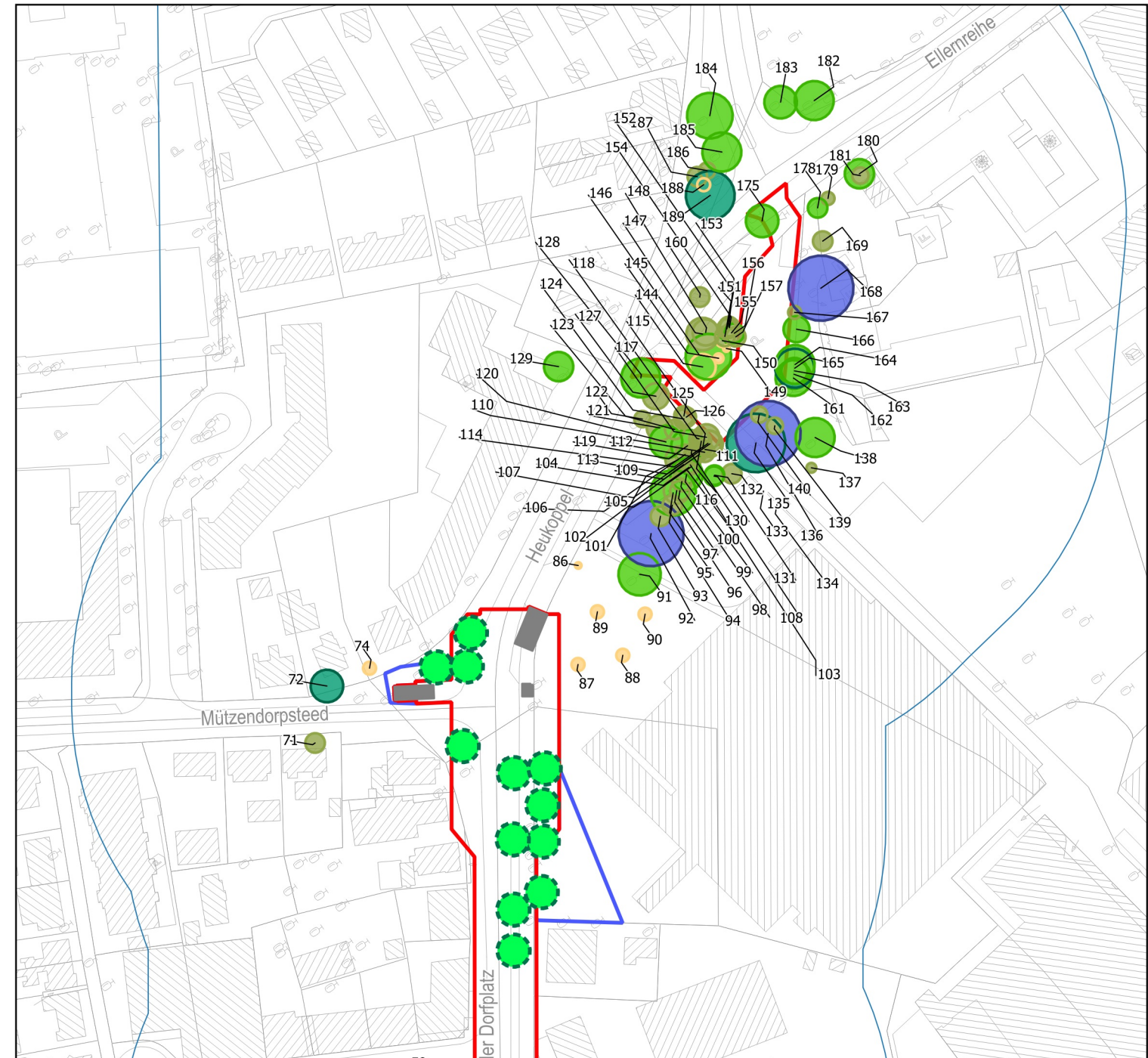
Eingriffsbereiche (Umriss)

- Baubereich
- BE-Fläche

Eingriff in den Baumbestand

- entfallend
- beeinträchtigt
- Untersuchungsraum

Planzustand



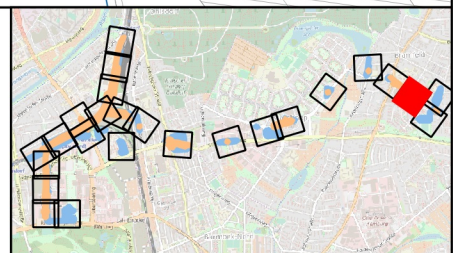
Legende

Grünplanung

- Neupflanzung

Bauwerke (geplant)

- Bauwerke im Endzustand (geplant)



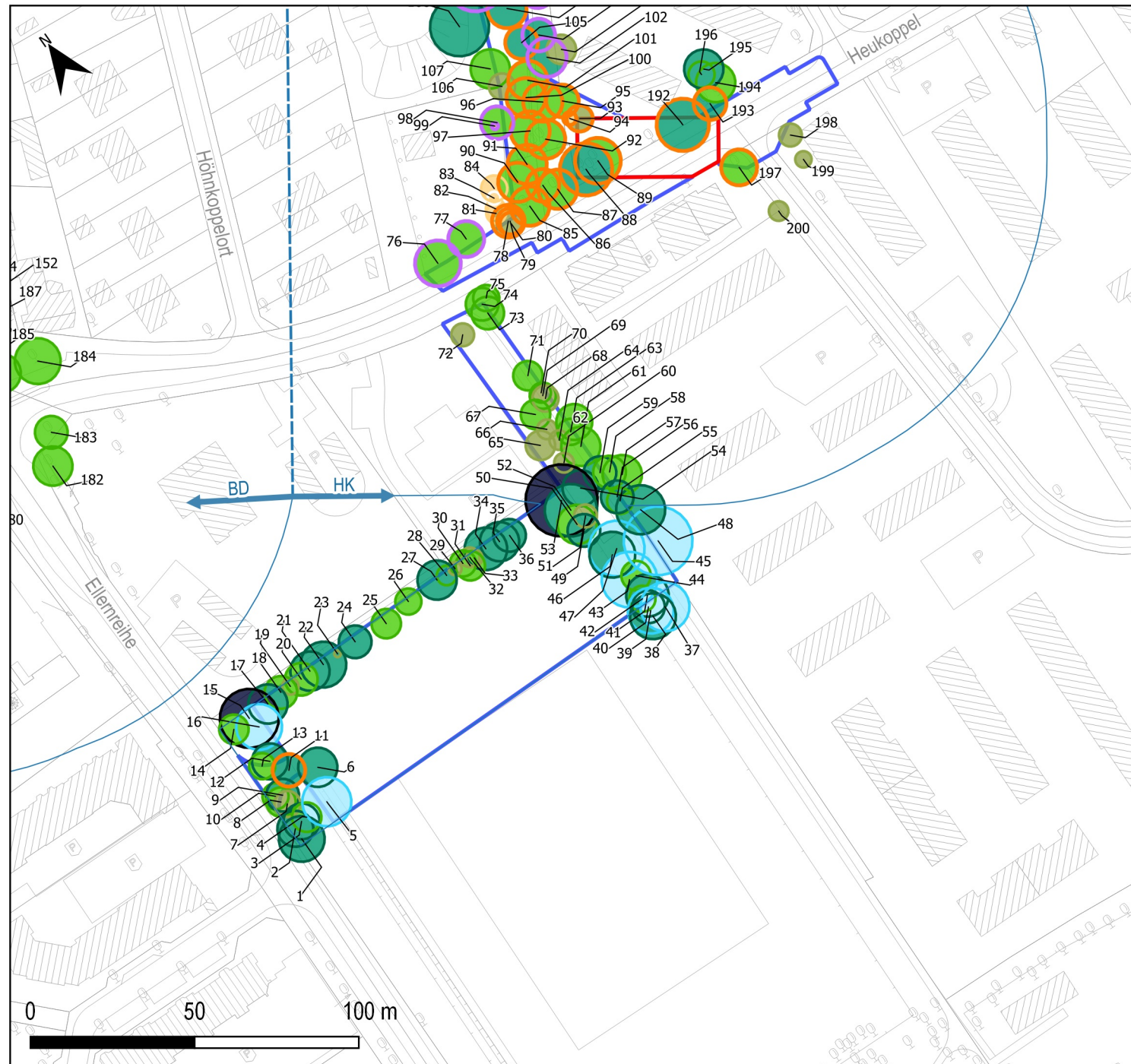
**Anlage 17.06**  
**U5 Ost City Nord - Bramfeld**  
**Eingriffs-/ Ausgleichsbilanz Bäume**

Erstellt von: Gesellschaft für Umweltberatung und Projektmanagement mbH  
 Niendorferstraße 99 | 20097 Hamburg  
 Telefon 040 30004-01

|            |         |            |            |
|------------|---------|------------|------------|
| Gez.:      | AB      | Status:    | Bericht    |
| Gepr.:     | AW      | Stand:     | 21.02.2019 |
| Maßstab:   | 1:1.750 | U-Bereich: | BD         |
| Bl.-Größe: | A3      | Bl.-Nr.:   | 23         |

**Hinweis:**  
 Bei der Darstellung der Neupflanzungen handelt es sich um unverbindliche "Platzhalter" zur Gewährleistung einer bedarfsgerechten und flexiblen Ausführungsplanung.

Geplanter Eingriff in den Bestand



Legende

Baumbestand (inkl. Wertstufe)

- unbedeutend (0)
- untergeordnet (1)
- noch wertvoll (2)
- weniger wertvoll (3)
- wertvoll (4)
- sehr wertvoll (5)
- herausragend (7)

Eingriffsbereiche (Umriss)

- Baubereich
- BE-Fläche

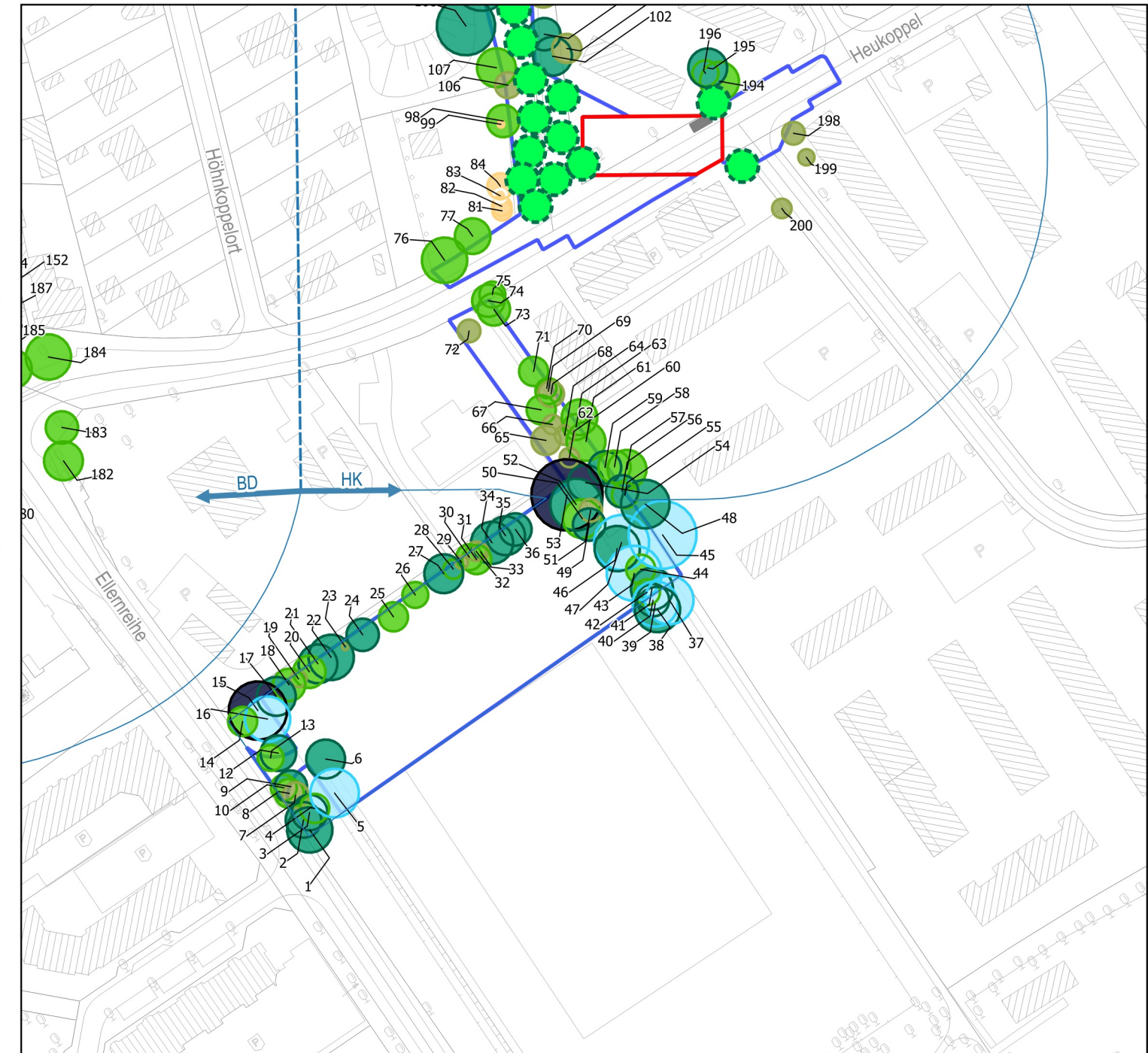
Eingriff in den Baumbestand

- entfallend
- beeinträchtigt

Hintergrund

- Abgrenzung Untersuchungsgebiete
- Untersuchungsraum

Planzustand



Legende

Grünplanung

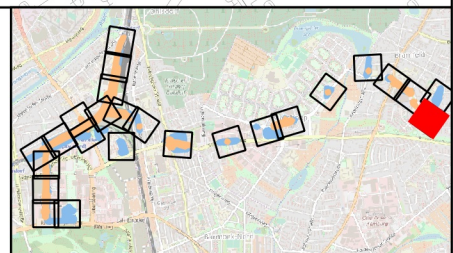
- Neupflanzung

Bauwerke (geplant)

- Bauwerke im Endzustand (geplant)

Hinweis:

Bei der Darstellung der Neupflanzungen handelt es sich um unverbindliche "Platzhalter" zur Gewährleistung einer bedarfsgerechten und flexiblen Ausführungsplanung.



**Anlage 17.06**  
**U5 Ost City Nord - Bramfeld**  
**Eingriffs-/ Ausgleichsbilanz Bäume**

Erstellt von:

|            |         |            |            |
|------------|---------|------------|------------|
| Gez.:      | AB      | Status:    | Bericht    |
| Gepr.:     | AW      | Stand:     | 21.02.2019 |
| Maßstab:   | 1:1.750 | U-Bereich: | HK         |
| Bl.-Größe: | A3      | Bl.-Nr.:   | 24         |



Geplanter Eingriff in den Bestand



Legende

Baumbestand (inkl. Wertstufe)

- unbedeutend (0)
- untergeordnet (1)
- noch wertvoll (2)
- weniger wertvoll (3)
- wertvoll (4)
- besonders wertvoll (6)

Eingriffsbereiche (Umriss)

- Baubereich
- BE-Fläche

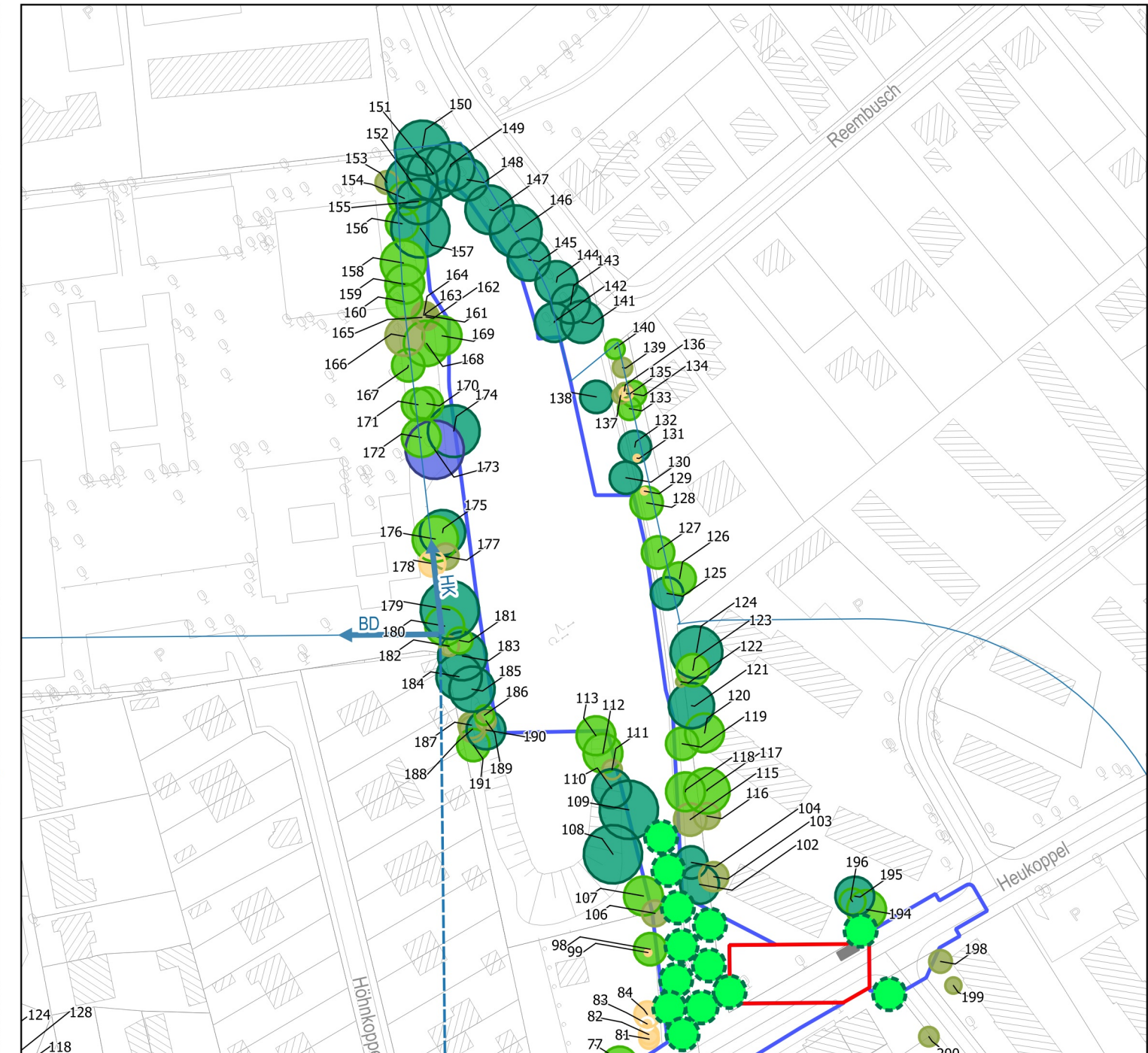
Eingriff in den Baumbestand

- entfallend
- beeinträchtigt

Hintergrund

- Abgrenzung Untersuchungsbereiche
- Untersuchungsraum

Planzustand



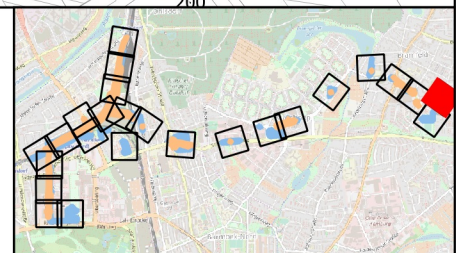
Legende

Grünplanung

- Neupflanzung

Bauwerke (geplant)

- Bauwerke im Endzustand (geplant)



Titel: **Anlage 17.06**  
**U5 Ost City Nord - Bramfeld**  
**Eingriffs-/ Ausgleichsbilanz Bäume**

Erstellt von:  Gesellschaft für Umweltschutz und Projektmanagement mbH  
Niederstraße 99 | 20097 Hamburg  
Telefon 040 30004-01

|            |         |            |            |
|------------|---------|------------|------------|
| Gez.:      | AB      | Status:    | Bericht    |
| Gepr.:     | AW      | Stand:     | 21.02.2019 |
| Maßstab:   | 1:1.750 | U-Bereich: | HK         |
| Bl.-Größe: | A3      | Bl.-Nr.:   | 25         |

**Hinweis:**  
Bei der Darstellung der Neupflanzungen handelt es sich um unverbindliche "Platzhalter" zur Gewährleistung einer bedarfsgerechten und flexiblen Ausführungsplanung.