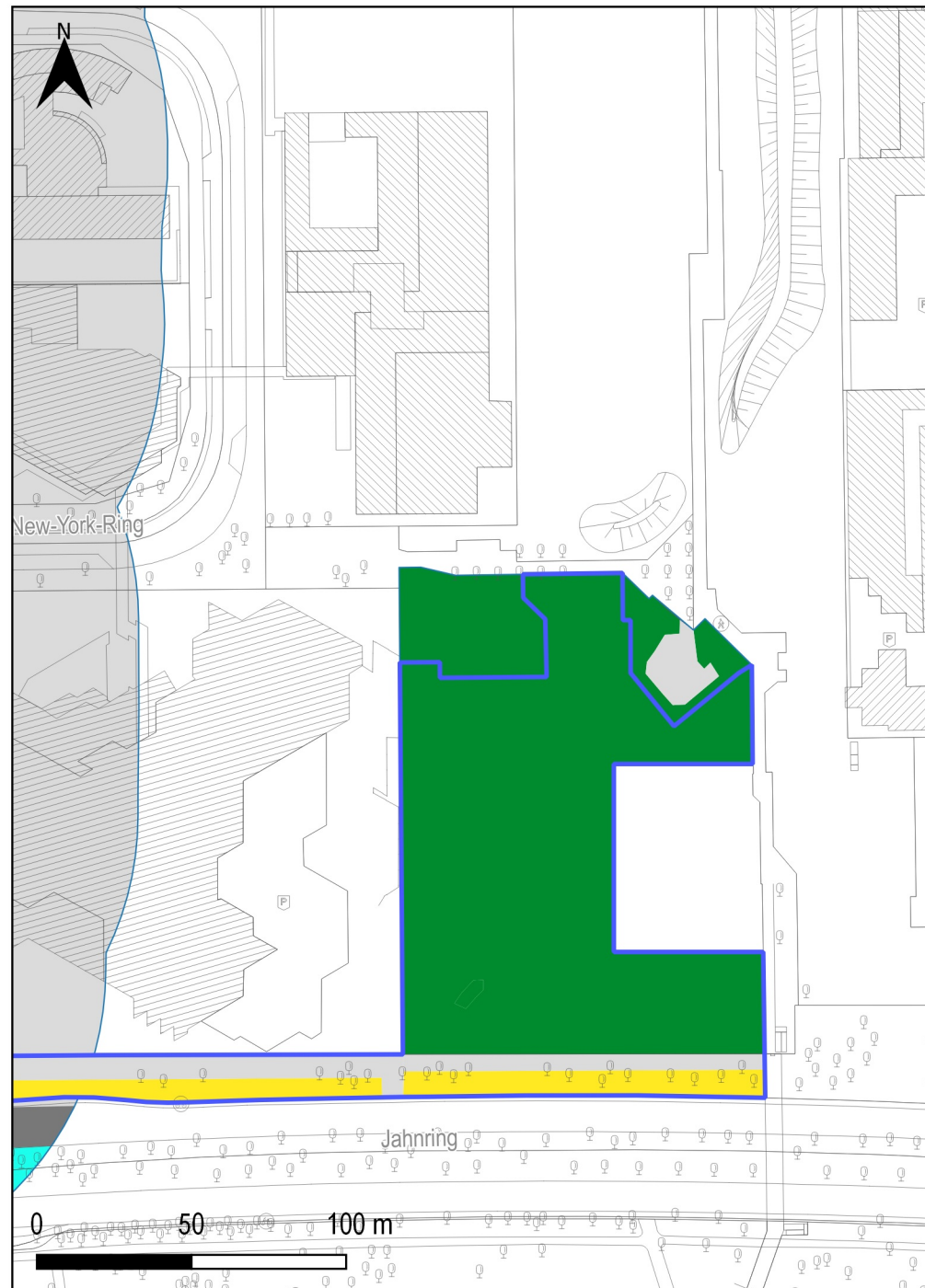
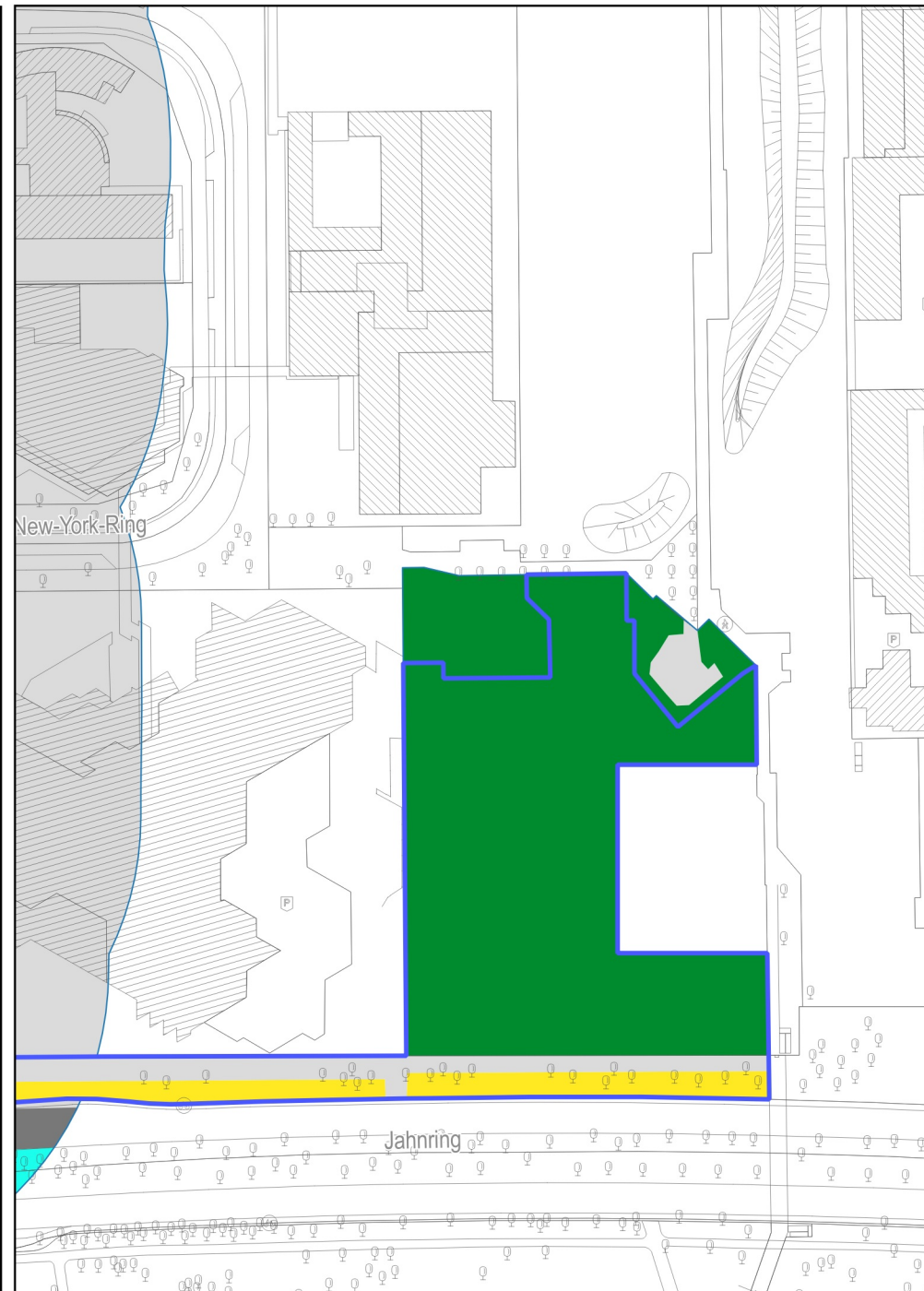


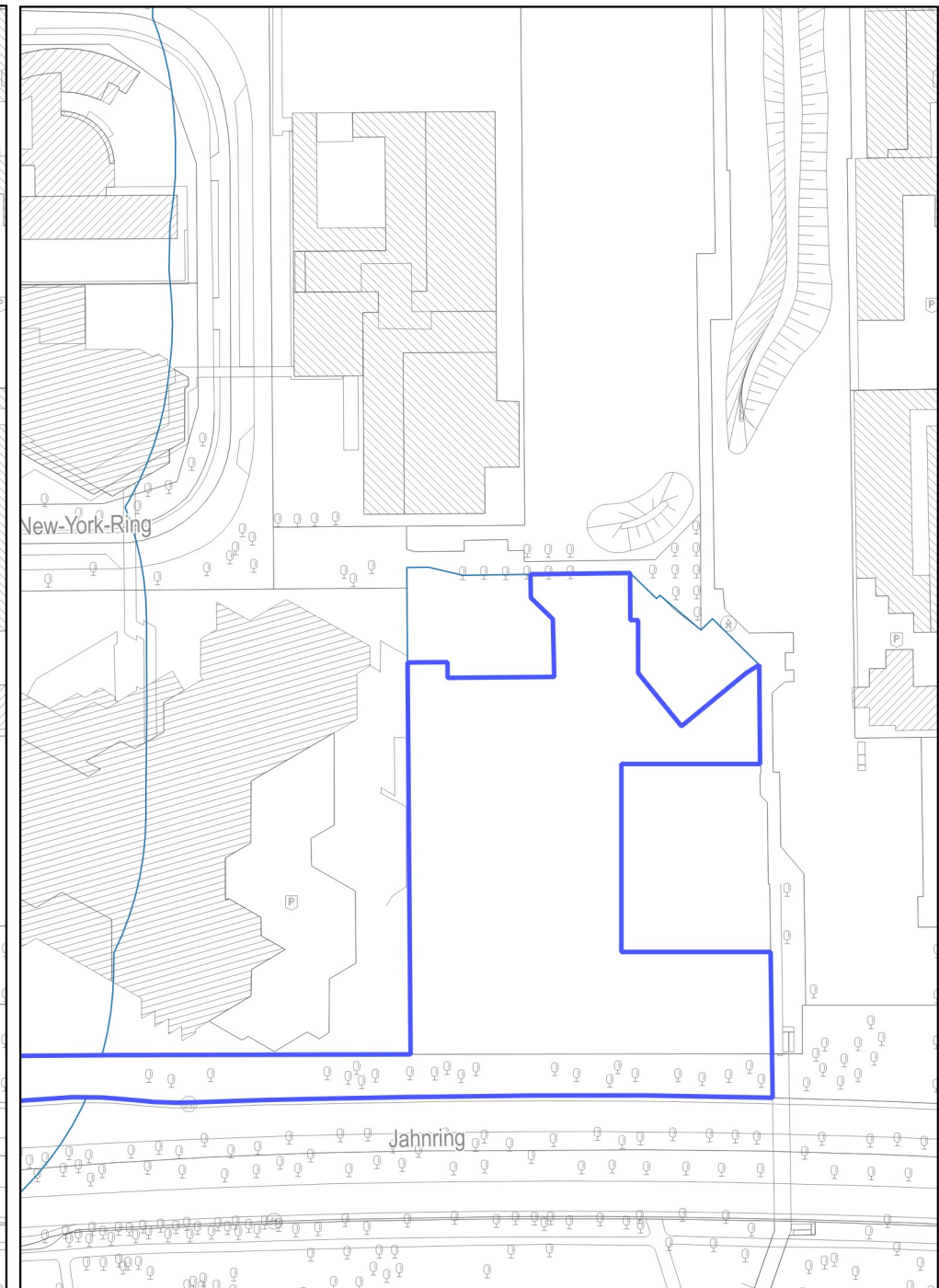
Geplanter Eingriff in den Bestand



Planzustand



Bilanz



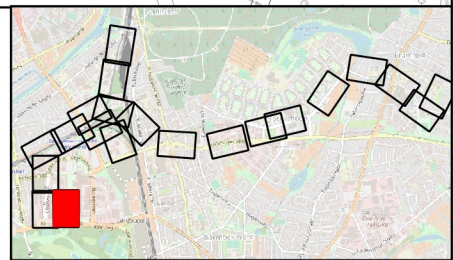
Legende

- Bodenbestand (Bewertung nach SRM)**
- 0
  - 1
  - 2
  - 3
  - 4
- Eingriffsbereiche (Umriss)**
- BE-Fläche
- Hintergrund**
- Untersuchungsraum

Legende

- Boden im Planzustand (Bewertung nach SRM)**
- 0
  - 1
  - 2
  - 3
  - 4

Legende



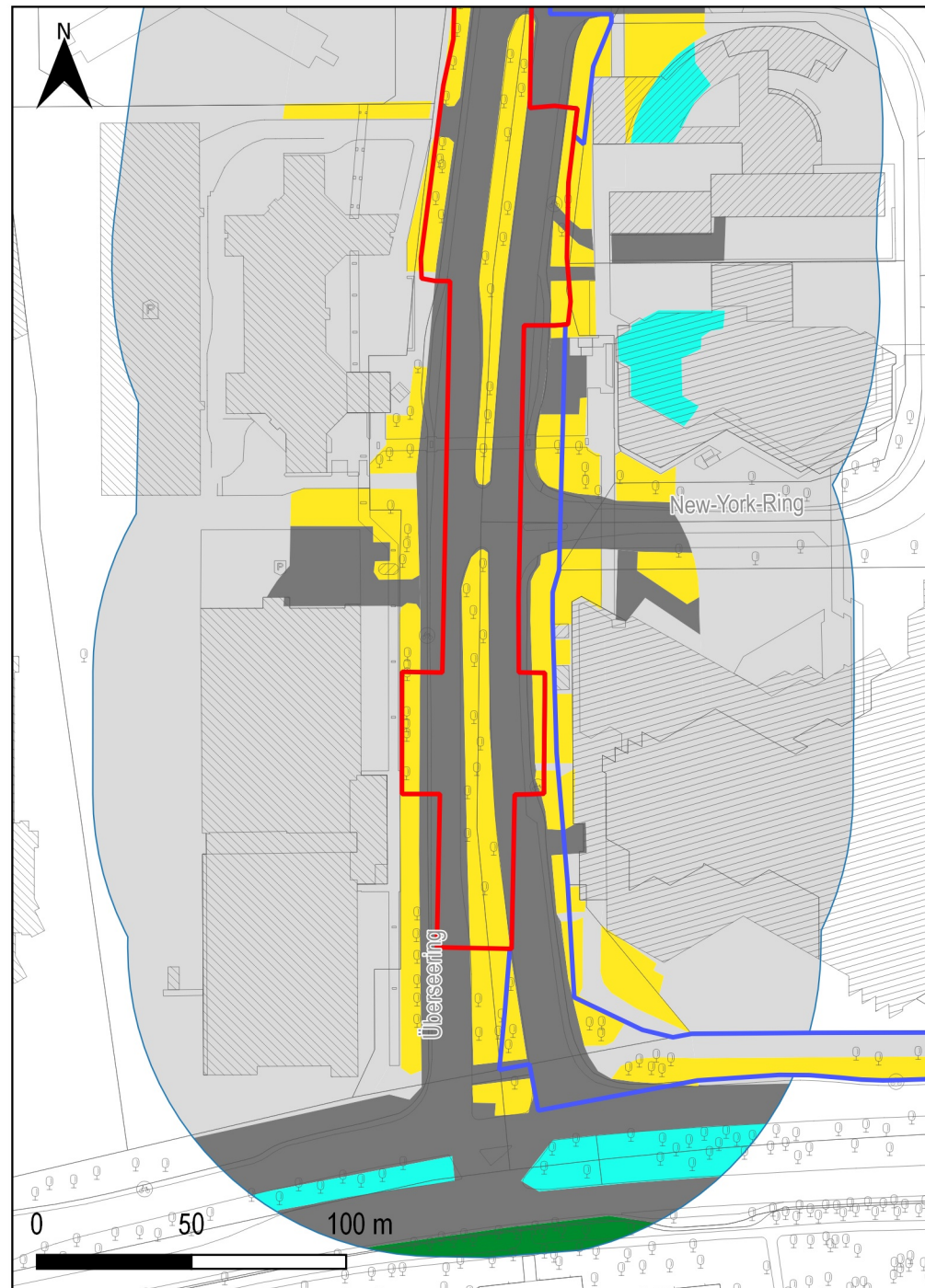
**Titel:** Anlage 17.04  
U5 Ost | City Nord - Bramfeld  
Eingriffs- Ausgleichsbilanz Boden

**Erstellt von:**

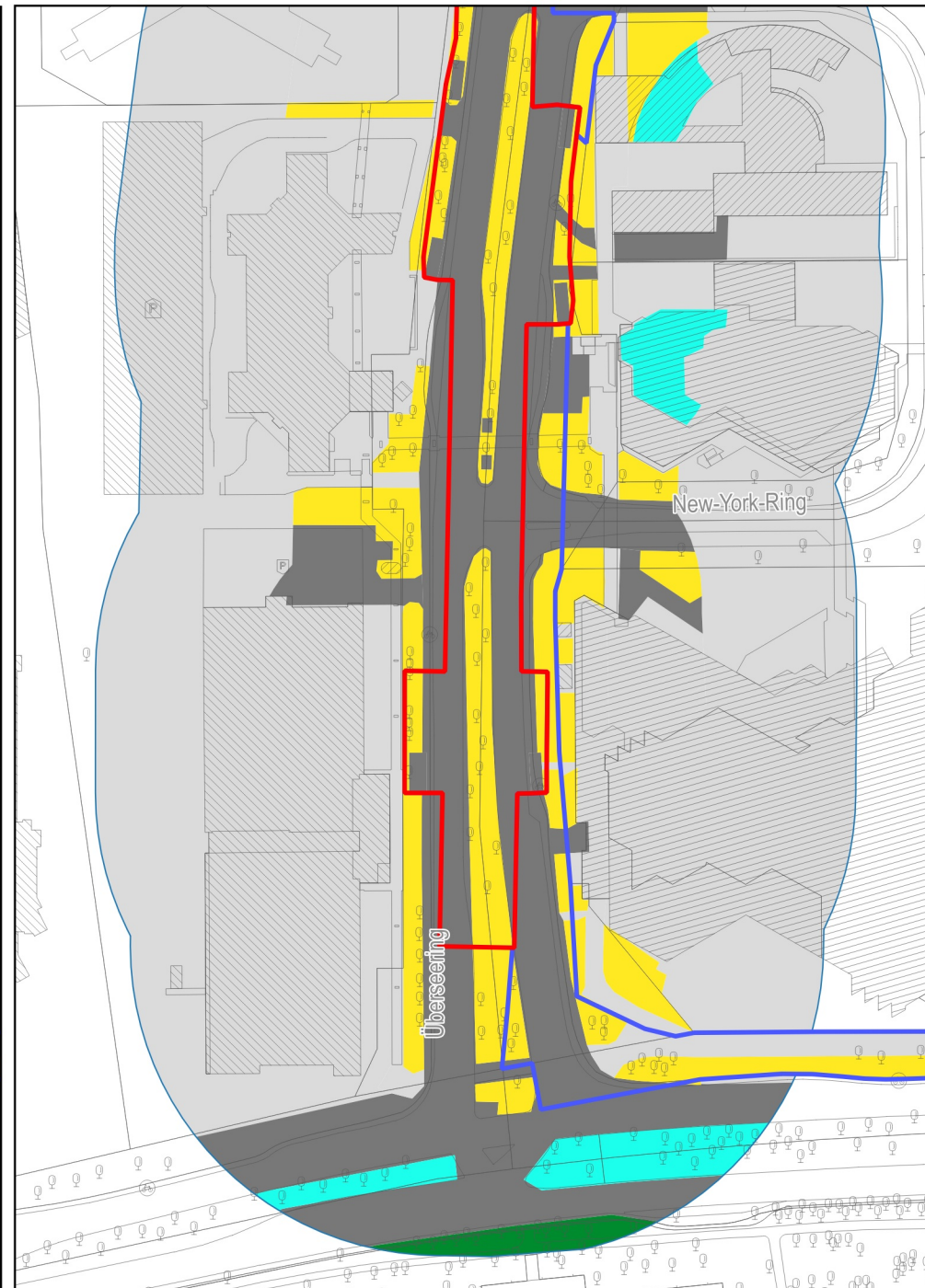
Gez.:	AB	Status:	Bericht
Gepr.:	AW	Stand:	21.02.2019
Maßstab:	1:2.250	U-Bereich:	CN
Bl.-Größe:	A3	Bl.-Nr.:	01



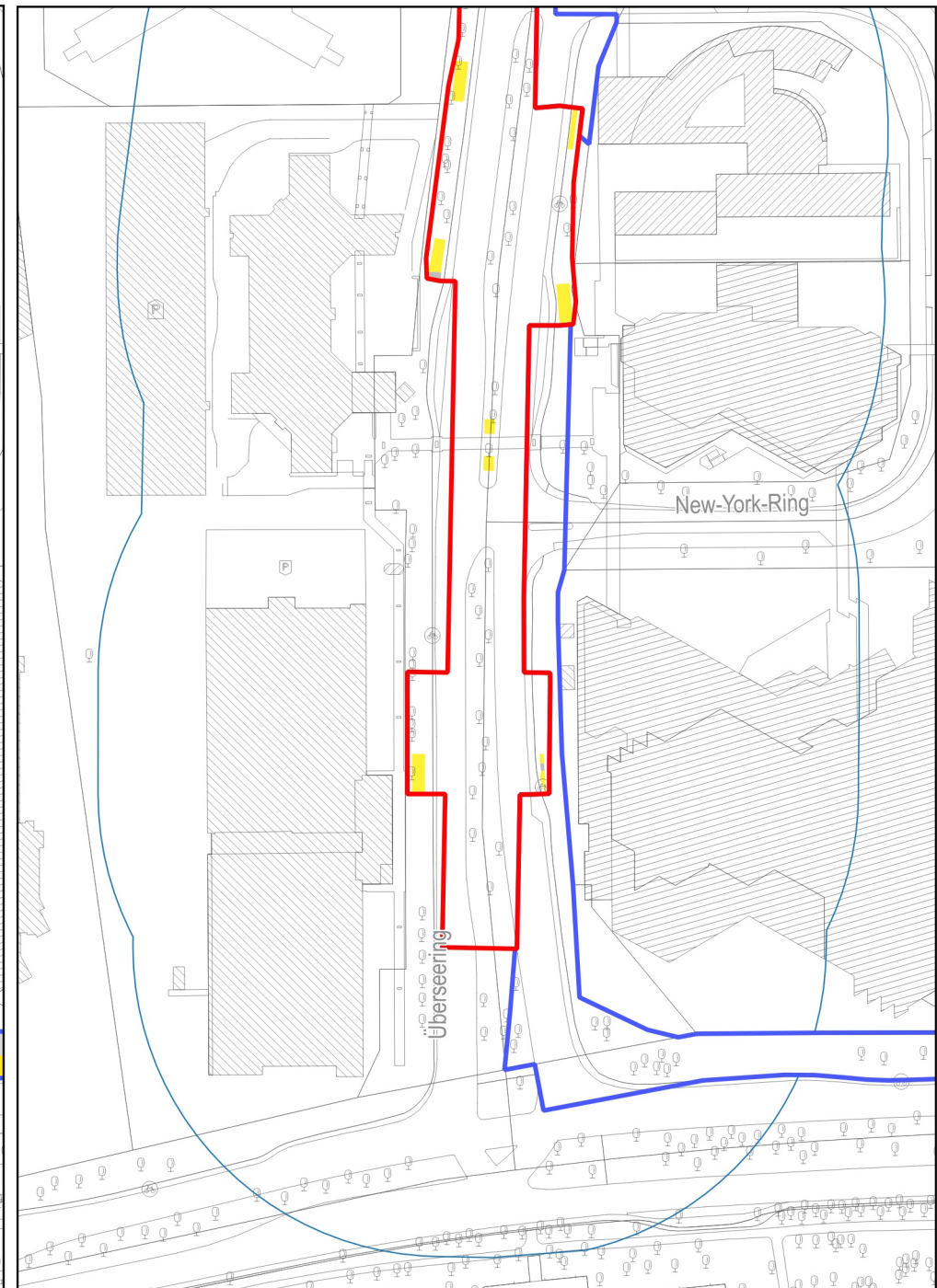
Geplanter Eingriff in den Bestand



Planzustand



Bilanz



Legende

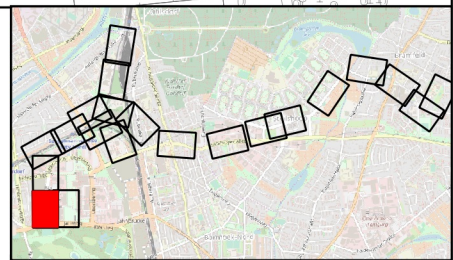
- Bodenbestand (Bewertung nach SRM)**
- 0
  - 1
  - 2
  - 3
  - 4
- Eingriffsbereiche (Umriss)**
- Baubereich
  - BE-Fläche
- Hintergrund**
- Untersuchungsraum

Legende

- Boden im Planzustand (Bewertung nach SRM)**
- 0
  - 1
  - 2
  - 3
  - 4

Legende

- Eingriffsbilanz (Planwert - Bestandwert)**
- 2
  - 1



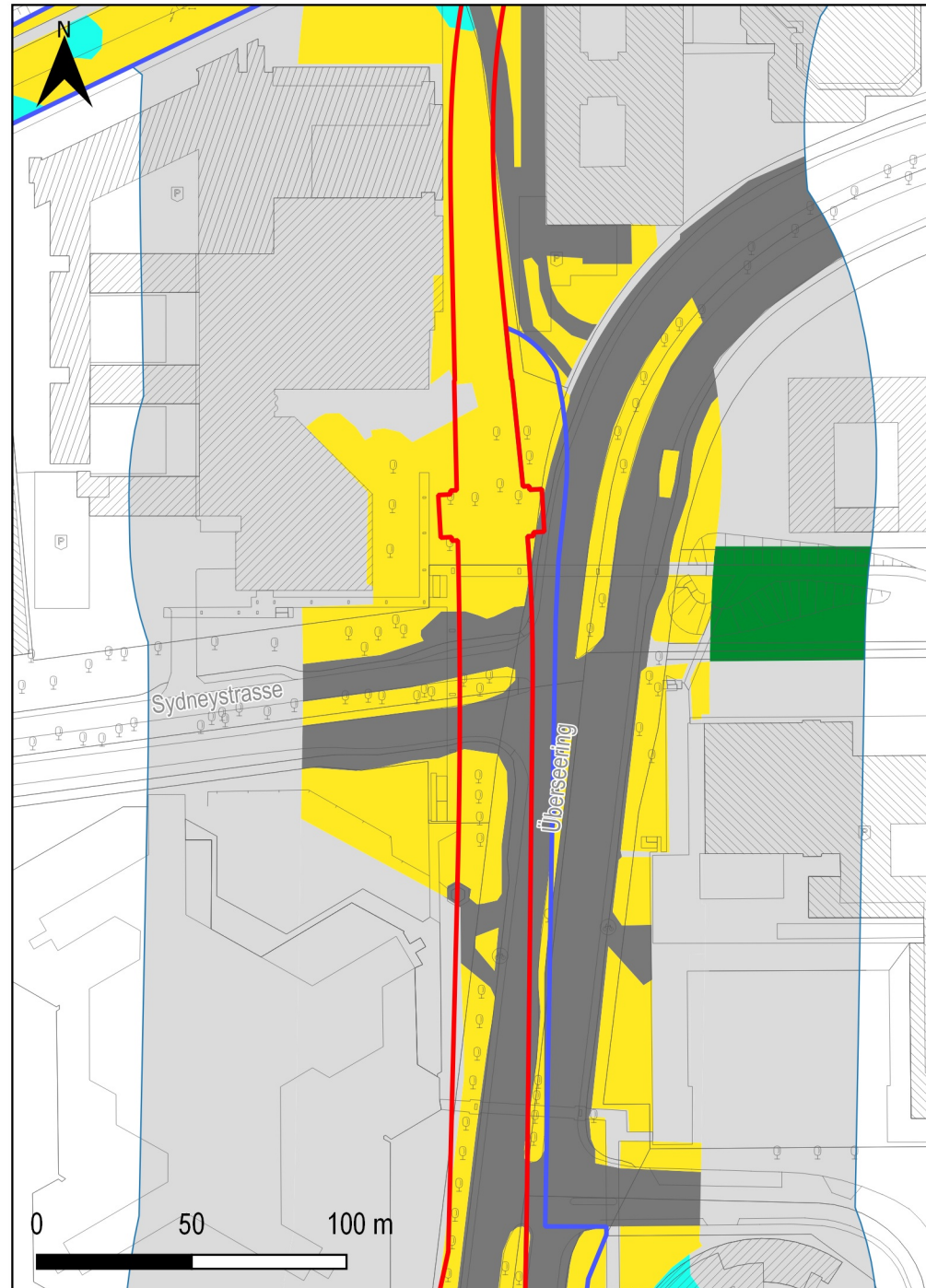
**Titel:** Anlage 17.04  
U5 Ost | City Nord - Bramfeld  
Eingriffs- Ausgleichsbilanz Boden

**Erstellt von:**  Gesellschaft für Umweltschutz und Projektmanagement mbH  
Nörsterstraße 99 | 20097 Hamburg  
Telefon 040 30004-01

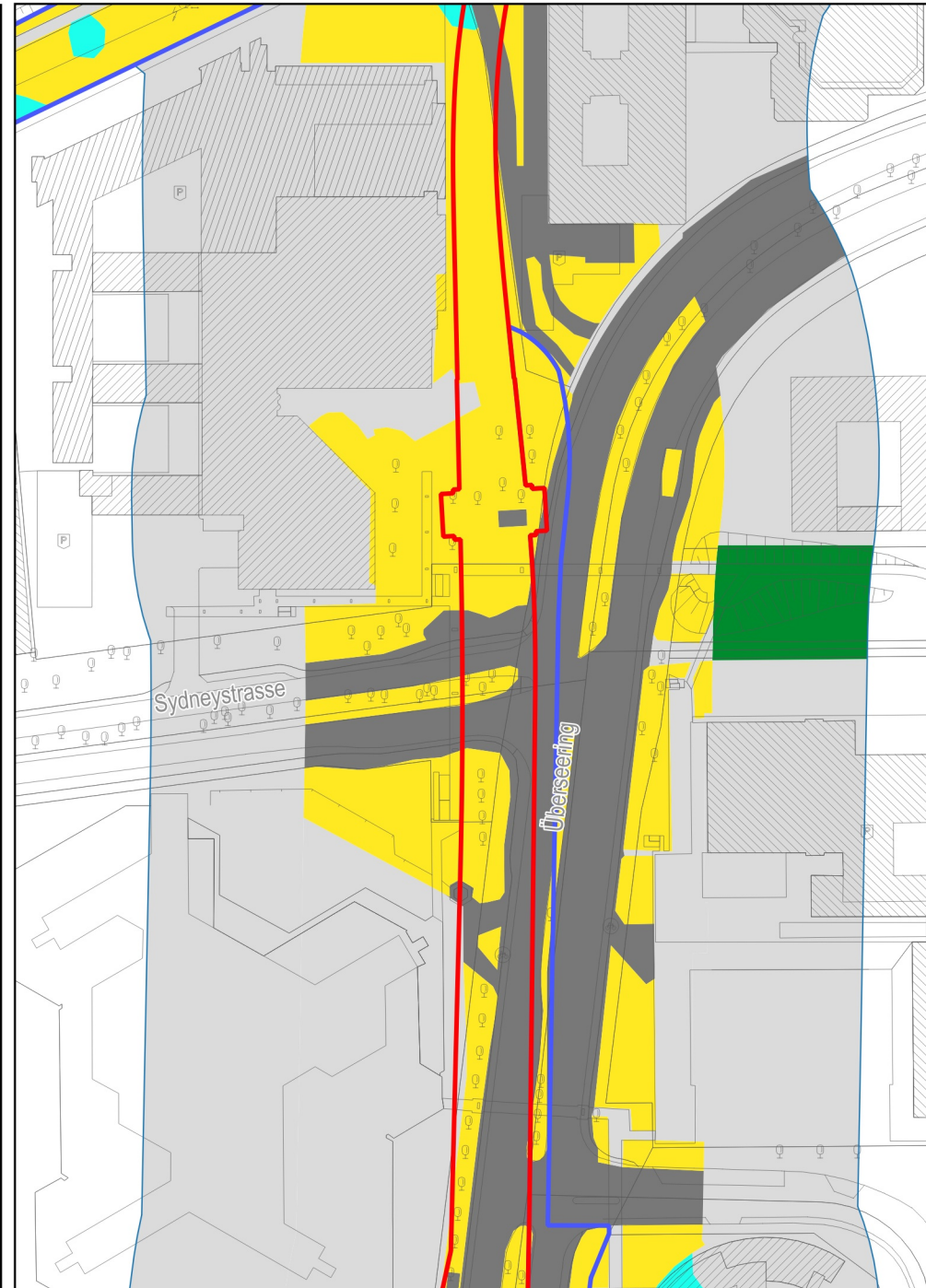
Gez.:	AB	Status:	Bericht
Gepr.:	AW	Stand:	21.02.2019
Maßstab:	1:2.250	U-Bereich:	CN
Bl.-Größe:	A3	Bl.-Nr.:	02



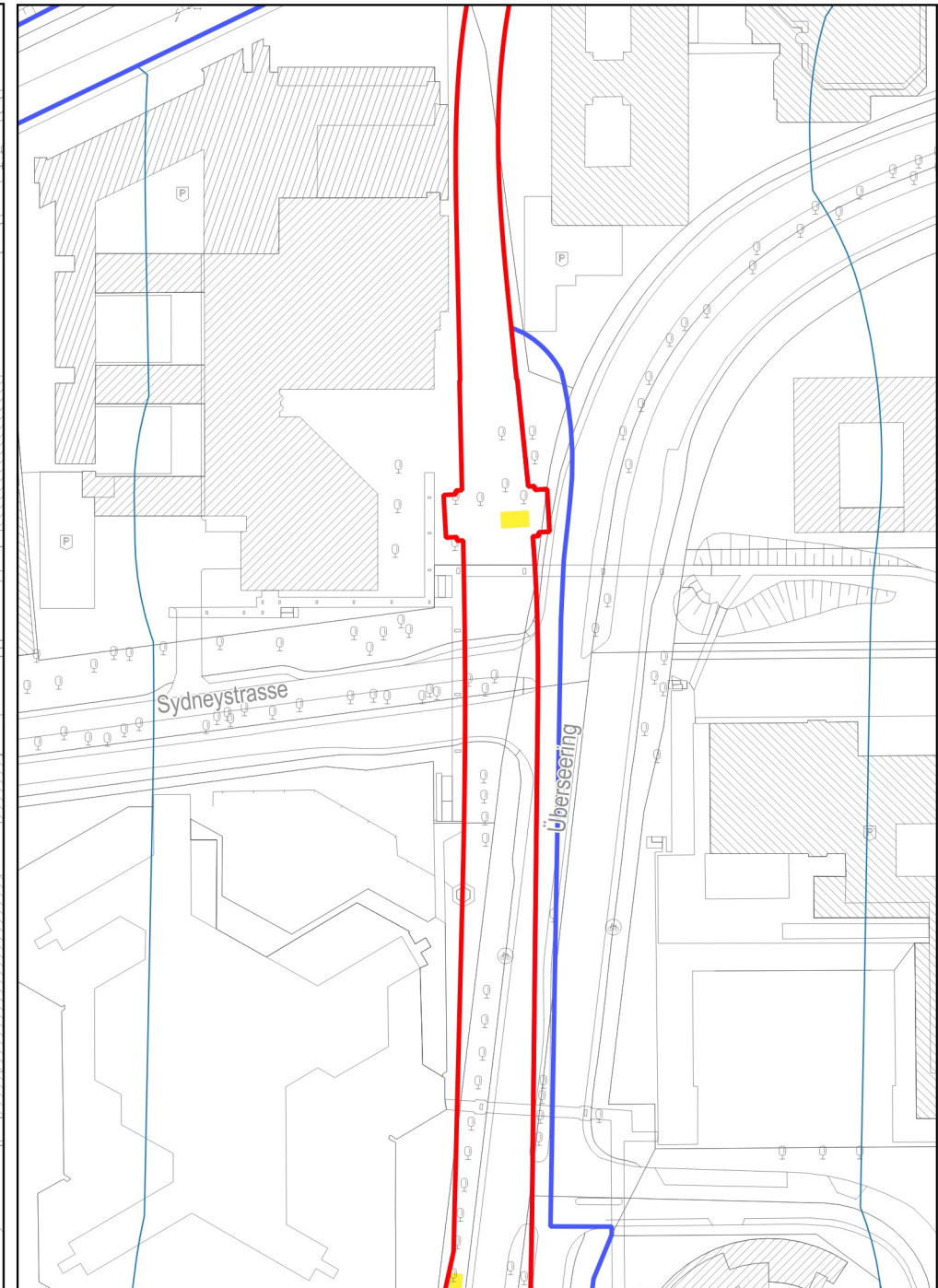
Geplanter Eingriff in den Bestand



Planzustand



Bilanz



Legende

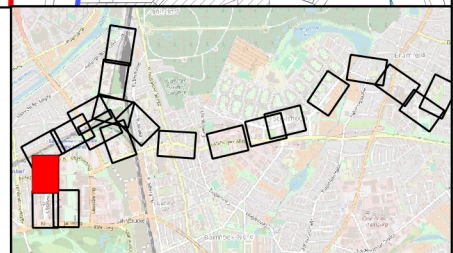
- Bodenbestand (Bewertung nach SRM)**
- 0
  - 1
  - 2
  - 3
  - 4
- Eingriffsbereiche (Umriss)**
- Baubereich
  - BE-Fläche
- Hintergrund**
- Untersuchungsraum
  - Abgrenzung Untersuchungsgebiete

Legende

- Boden im Planzustand (Bewertung nach SRM)**
- 0
  - 1
  - 2
  - 3
  - 4

Legende

- Eingriffsbilanz (Planwert - Bestandwert)**
- 2



**Anlage 17.04**  
**U5 Ost | City Nord - Bramfeld**  
**Eingriffs- Ausgleichsbilanz Boden**

Erstellt von:  Gesellschaft für Umweltschutz und Projektmanagement mbH  
 Norderstraße 99 | 20097 Hamburg  
 Telefon 040 30004-01

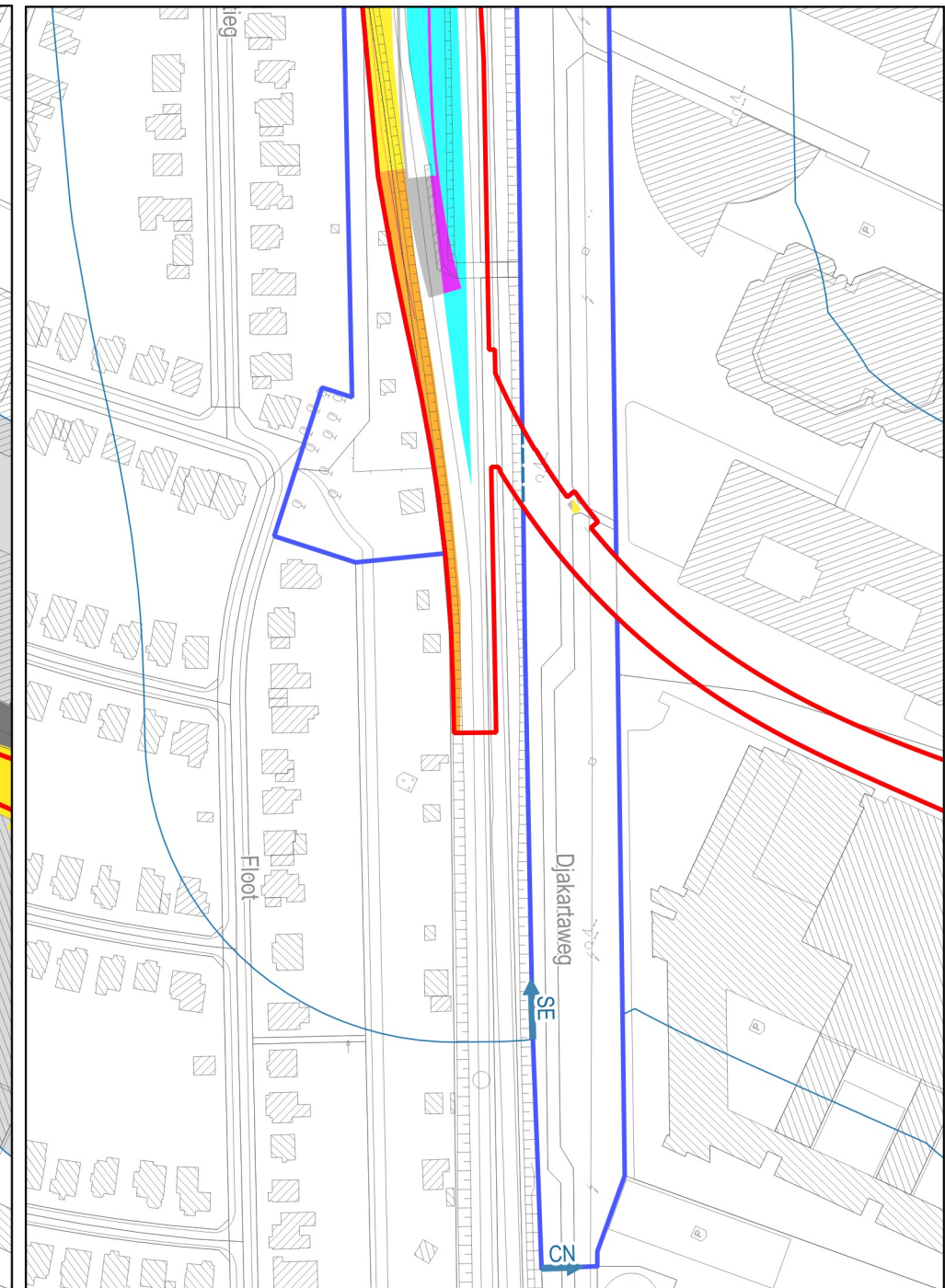
Gez.:	AB	Status:	Bericht
Gepr.:	AW	Stand:	21.02.2019
Maßstab:	1:2.250	U-Bereich:	CN
Bl.-Größe:	A3	Bl.-Nr.:	03



Geplanter Eingriff in den Bestand

Planzustand

Bilanz



**Legende**

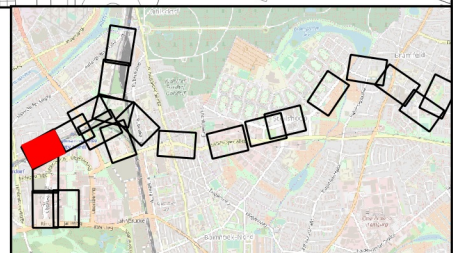
<b>Bodenbestand (Bewertung nach SRM)</b>	<b>Eingriffsbereiche (Umriss)</b>
0 (grey)	Baubereich (red outline)
1 (light grey)	BE-Fläche (blue outline)
2 (yellow)	
3 (cyan)	
4 (green)	
6 (purple)	
	<b>Hintergrund</b>
	Untersuchungsraum (blue outline)
	Abgrenzung Untersuchungsgebiete (dashed blue line)

**Legende**

<b>Boden im Planzustand (Bewertung nach SRM)</b>
0 (grey)
1 (light grey)
2 (yellow)
3 (cyan)
4 (green)

**Legende**

<b>Eingriffsbilanz (Planwert - Bestandwert)</b>
-6 (purple)
-5 (cyan)
-4 (red)
-3 (orange)
-2 (yellow)
-1 (grey)



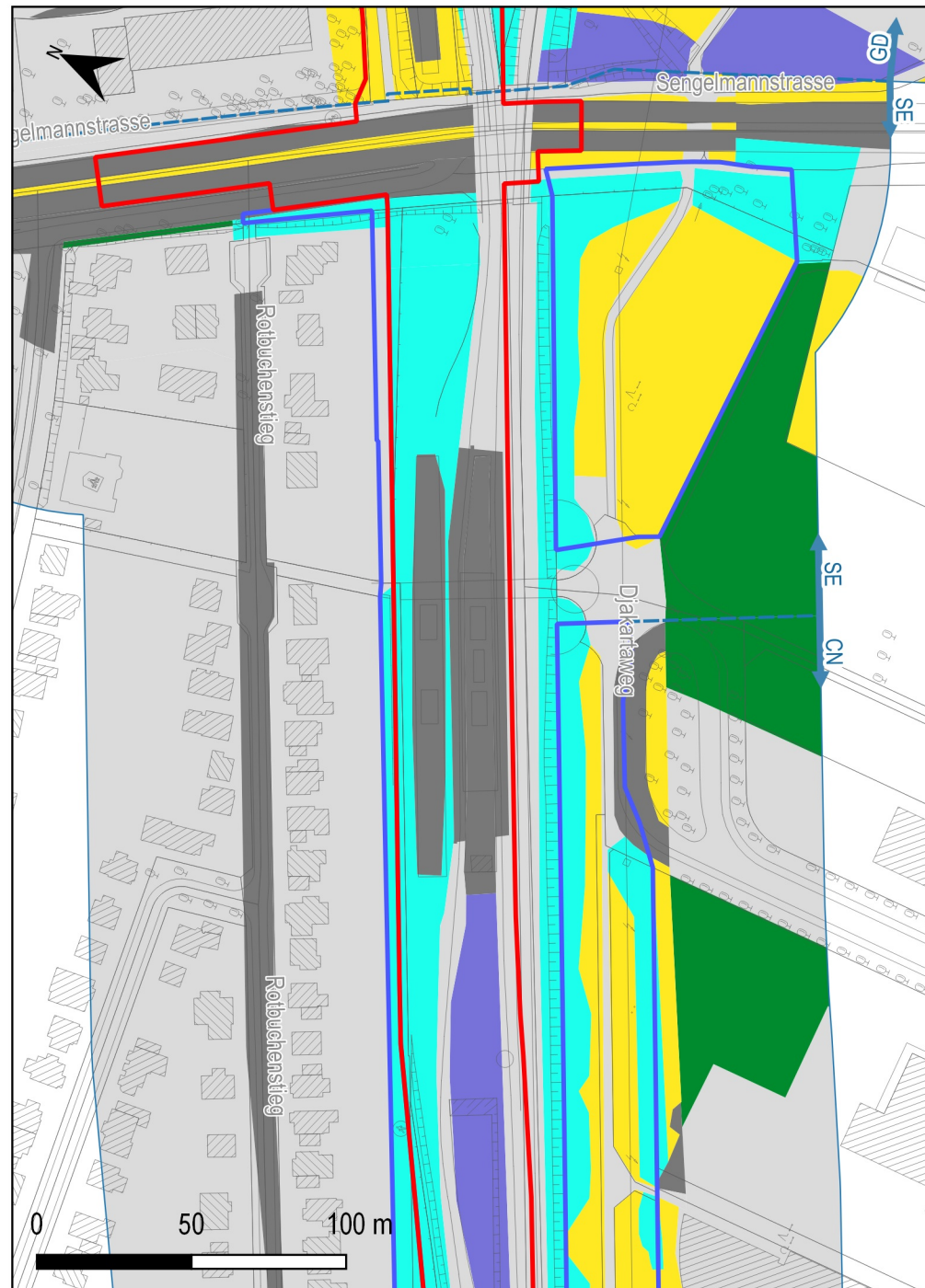
**Anlage 17.04**  
**U5 Ost | City Nord - Bramfeld**  
**Eingriffs- Ausgleichsbilanz Boden**

Erstellt von:  Gesellschaft für Umwelterkundung und Projektmanagement mbH  
 Norderstraße 99 | 20097 Hamburg  
 Telefon 040 30004-01

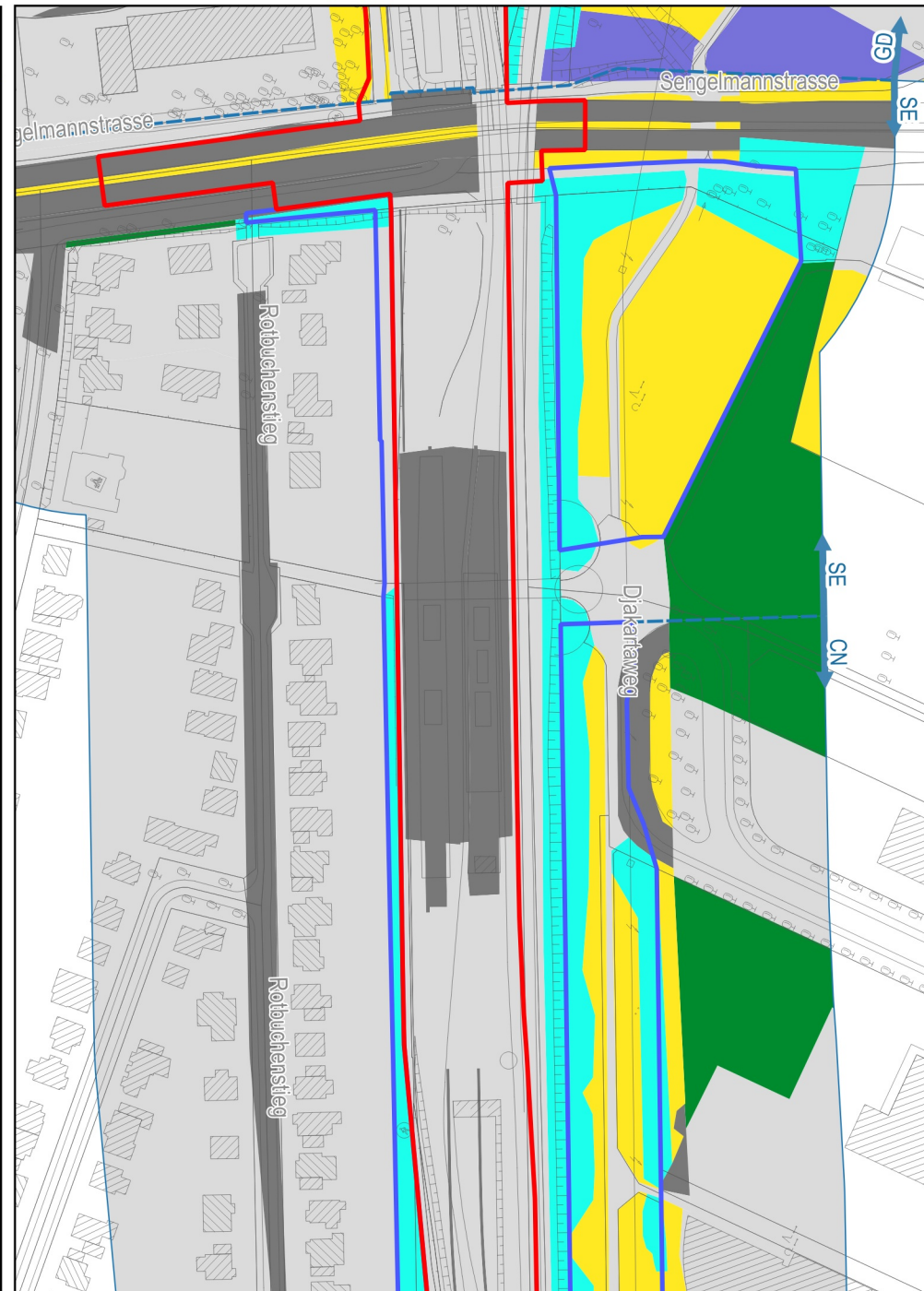
Gez.:	AB	Status:	Bericht
Gepr.:	AW	Stand:	21.02.2019
Maßstab:	1:2.250	U-Bereich:	CN/SE
Bl.-Größe:	A3	Bl.-Nr.:	04



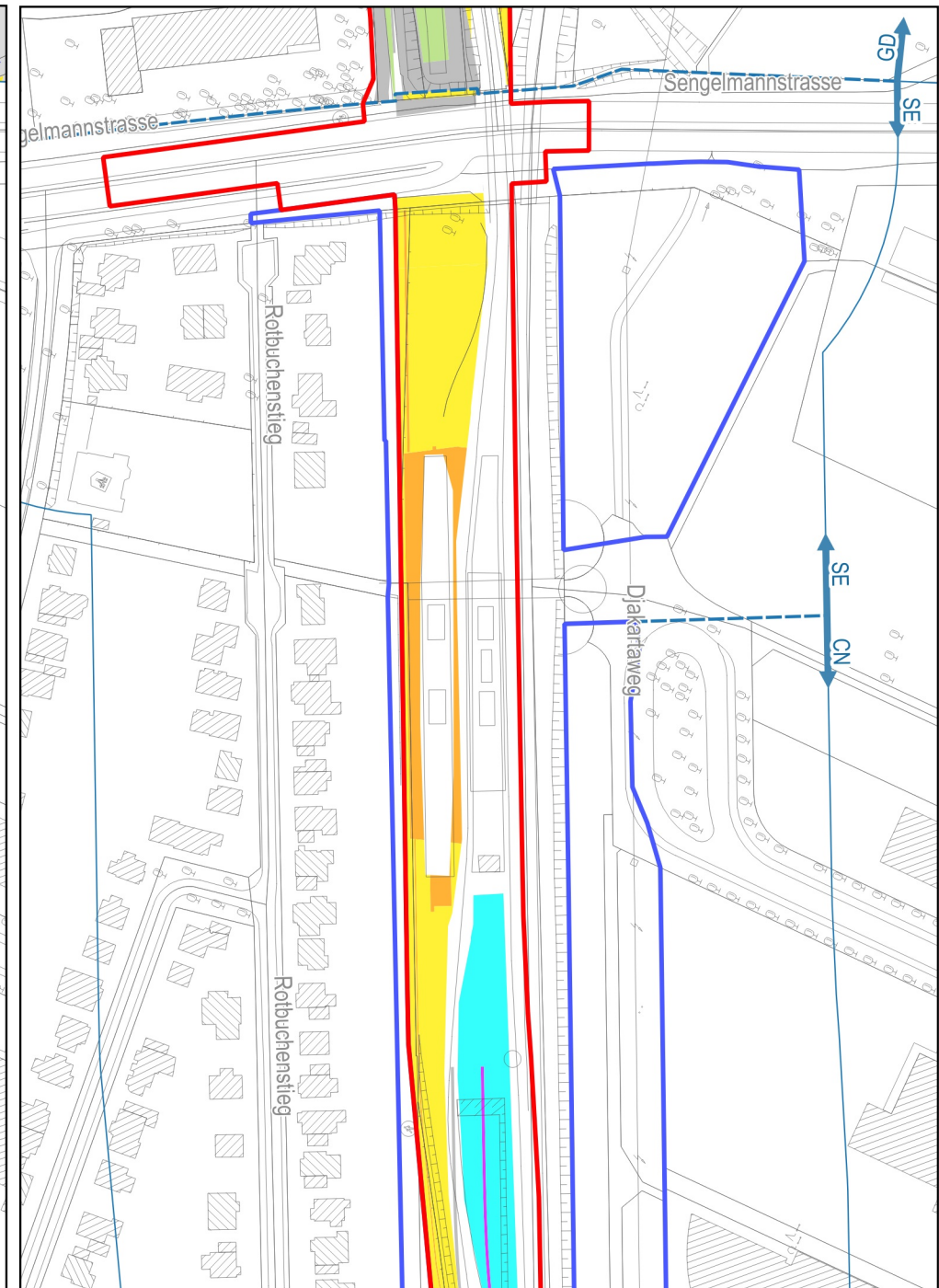
Geplanter Eingriff in den Bestand



Planzustand



Bilanz



Legende

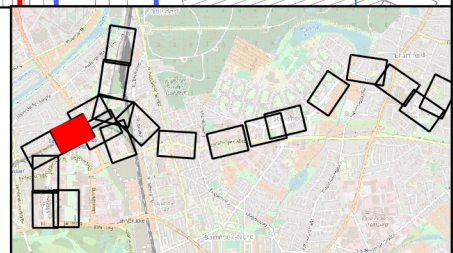
- Bodenbestand (Bewertung nach SRM)**
- 0
  - 1
  - 2
  - 3
  - 4
  - 6
- Eingriffsbereiche (Umriss)**
- Baubereich
  - BE-Fläche
- Hintergrund**
- Untersuchungsraum
  - Abgrenzung Untersuchungsgebiete

Legende

- Boden im Planzustand (Bewertung nach SRM)**
- 0
  - 1
  - 2
  - 3
  - 4
  - 6

Legende

- Eingriffsbilanz (Planwert - Bestandwert)**
- 6
  - 5
  - 3
  - 2
  - 1
  - 1



Titel: **Anlage 17.04**  
**U5 Ost | City Nord - Bramfeld**  
**Eingriffs- Ausgleichsbilanz Boden**

Erstellt von:  Gesellschaft für Umweltschutz und Projektmanagement mbH  
 Norderstraße 99 | 20097 Hamburg  
 Telefon 040 30004-01

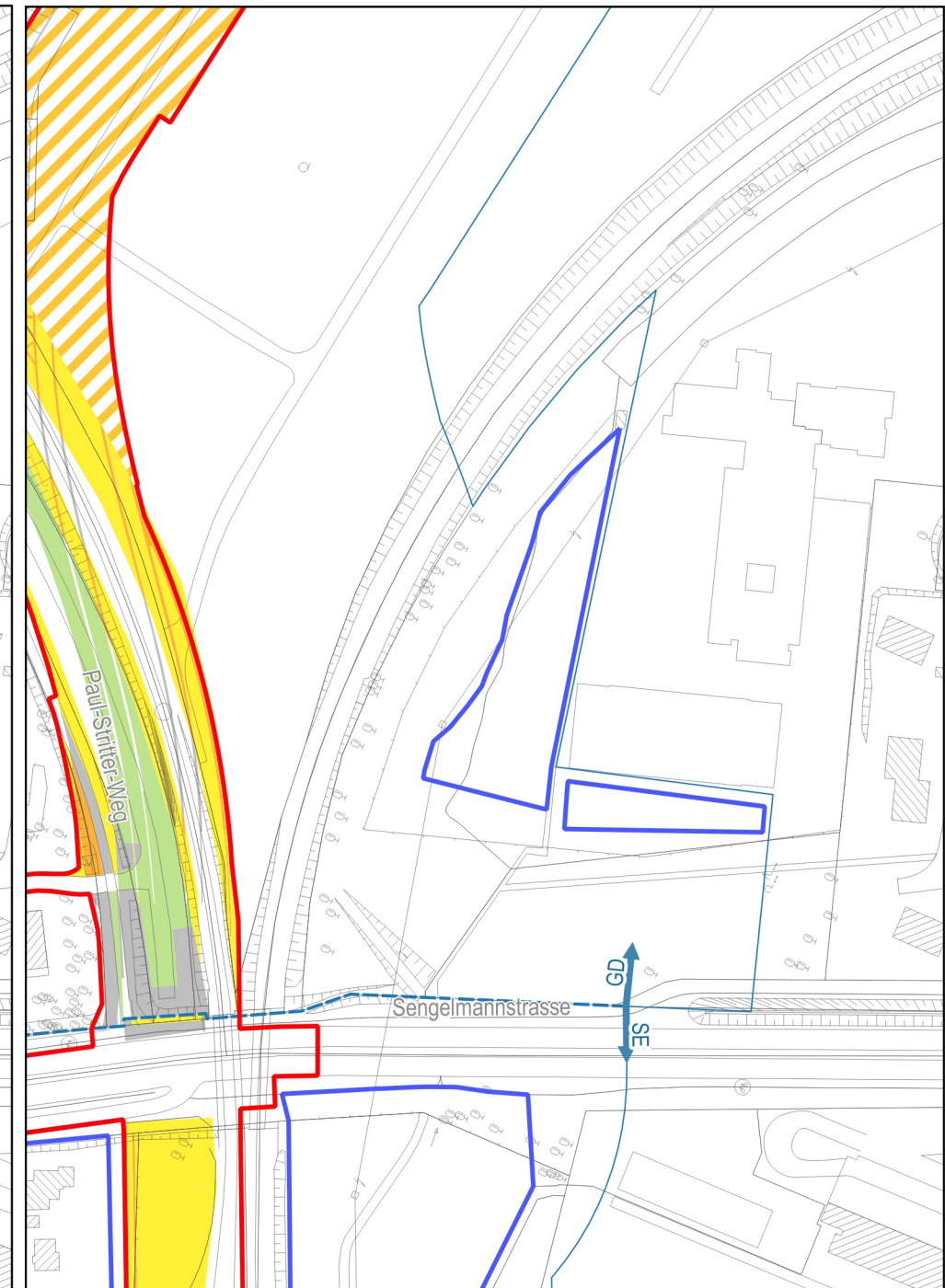
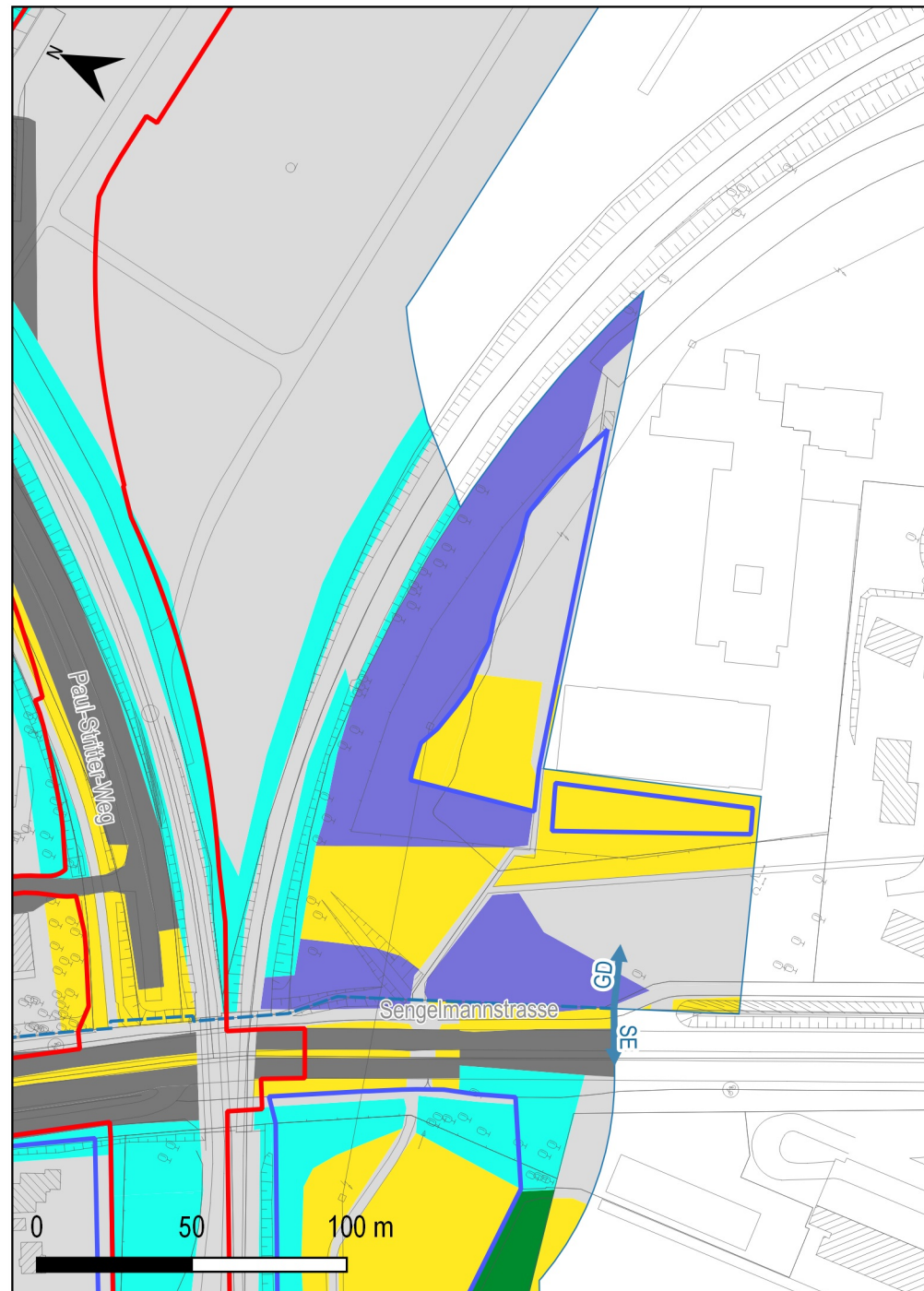
Gez.:	<b>AB</b>	Status:	<b>Bericht</b>
Gepr.:	<b>AW</b>	Stand:	<b>21.02.2019</b>
Maßstab:	<b>1:2.250</b>	U-Bereich:	<b>SE/GD</b>
Bl.-Größe:	<b>A3</b>	Bl.-Nr.:	<b>05</b>



Geplanter Eingriff in den Bestand

Planzustand

Bilanz



**Legende**

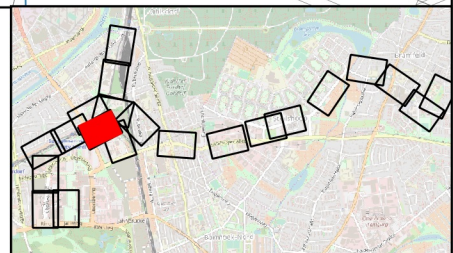
<b>Bodenbestand (Bewertung nach SRM)</b>	<b>Eingriffsbereiche (Umriss)</b>
0	Baubereich
1	BE-Fläche
2	
3	
4	
6	
	<b>Hintergrund</b>
	Untersuchungsraum
	Abgrenzung Untersuchungsgebiete

**Legende**

<b>Boden im Planzustand (Bewertung nach SRM)</b>
0
1
2
3
4
6

**Legende**

<b>Eingriffsbilanz (Planwert - Bestandwert)</b>
-3
-2
-1
1
Bilanzierung über BPlan Alsterdorf 22 / Winterhude 22



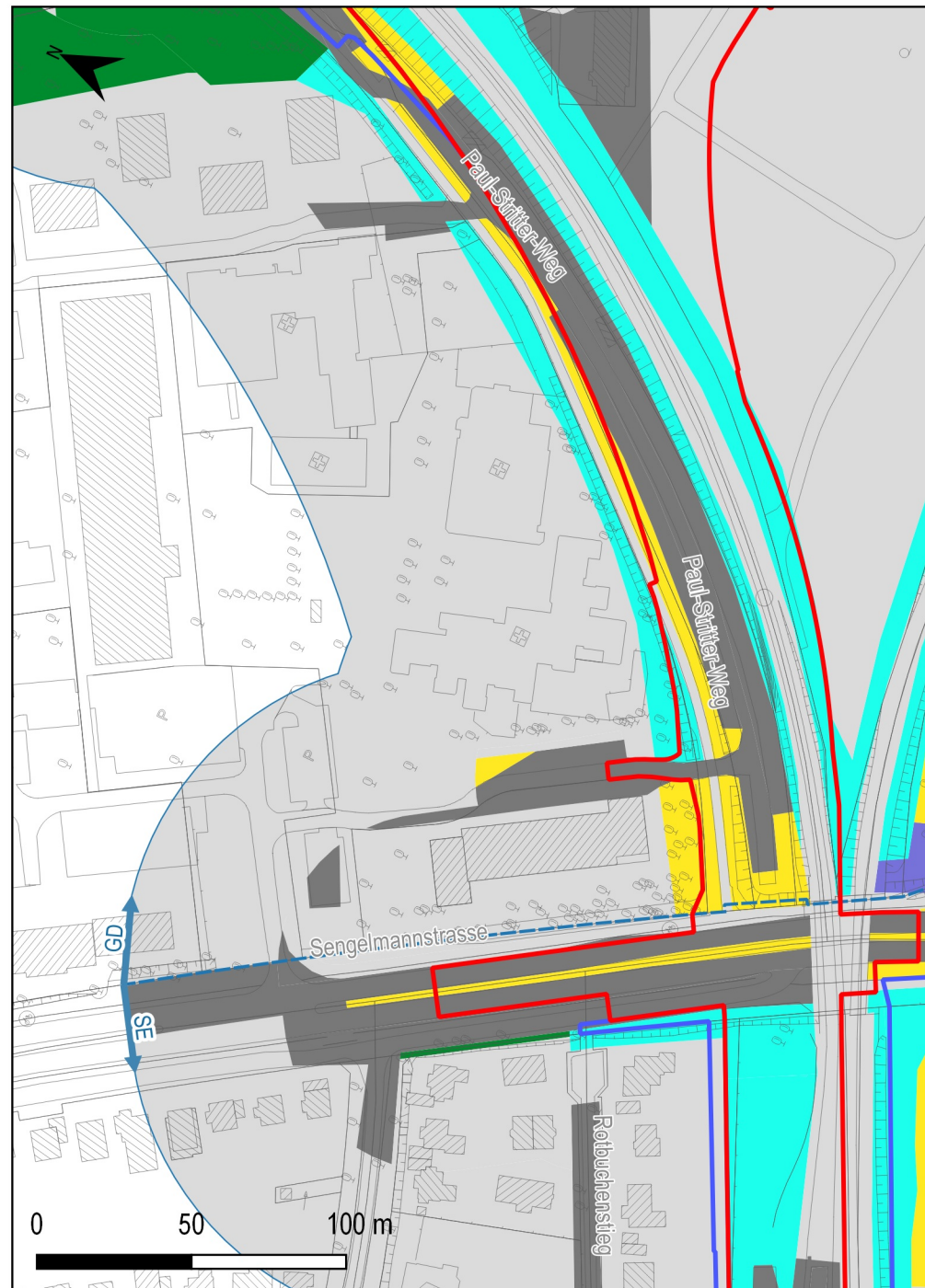
**Anlage 17.04**  
**U5 Ost | City Nord - Bramfeld**  
**Eingriffs- Ausgleichsbilanz Boden**

Erstellt von:  Gesellschaft für Umweltschutz und Projektmanagement mbH  
Niederstraße 99 | 20097 Hamburg  
Telefon 040 30004-01

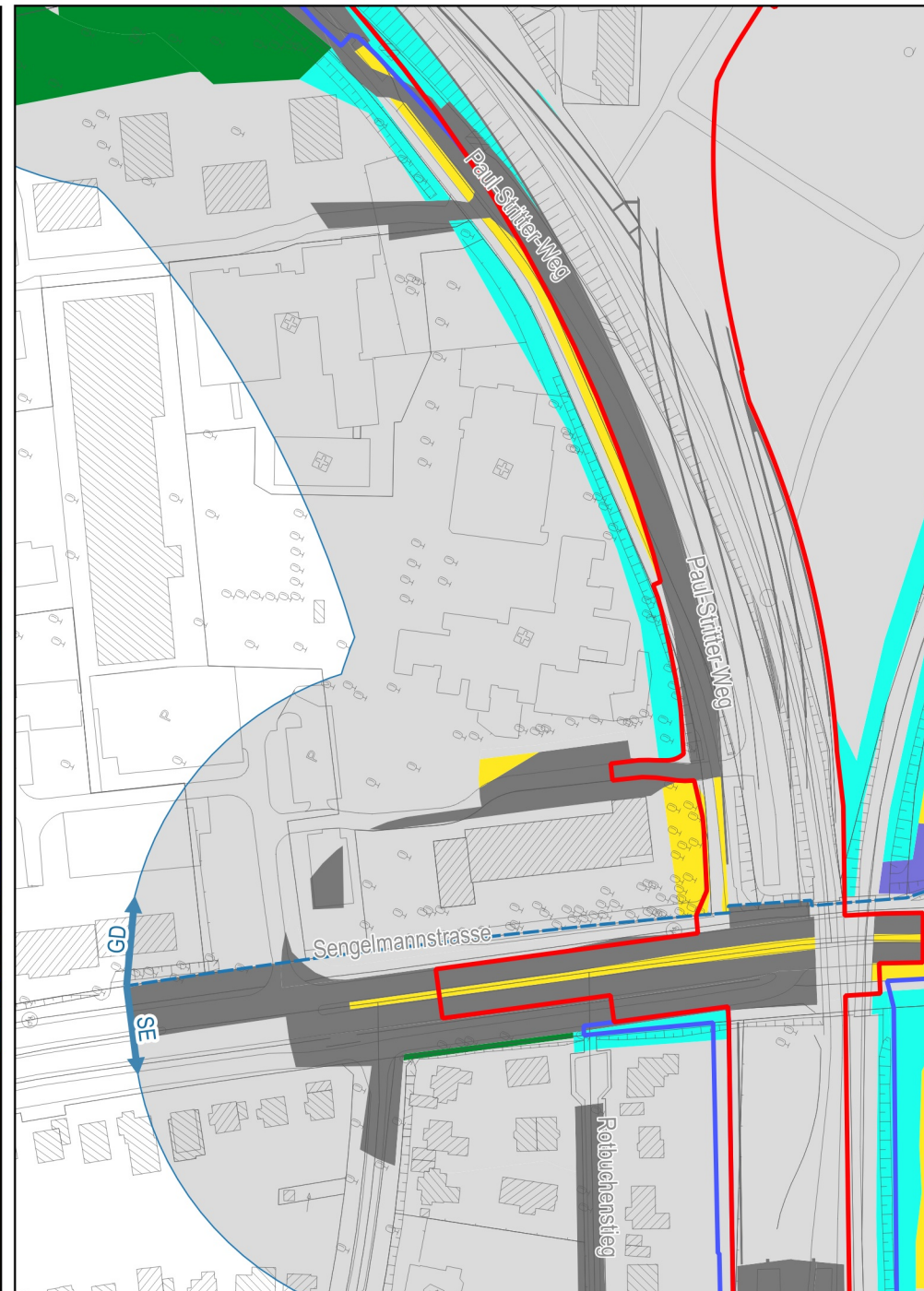
Gez.:	<b>AB</b>	Status:	<b>Bericht</b>
Gepr.:	<b>AW</b>	Stand:	<b>21.02.2019</b>
Maßstab:	<b>1:2.250</b>	U-Bereich:	<b>SE/GD</b>
Bl.-Größe:	<b>A3</b>	Bl.-Nr.:	<b>06</b>



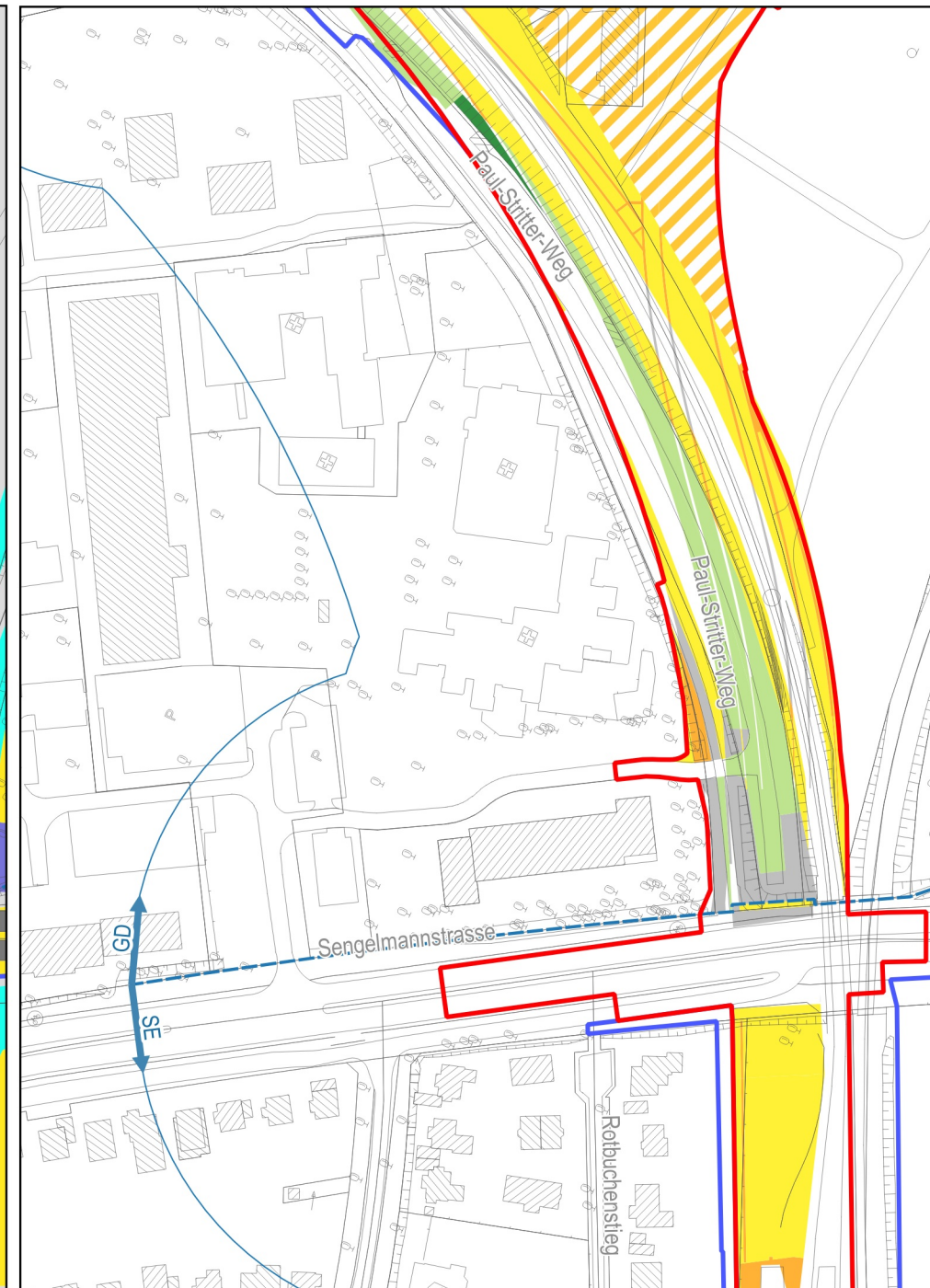
Geplanter Eingriff in den Bestand



Planzustand



Bilanz



Legende

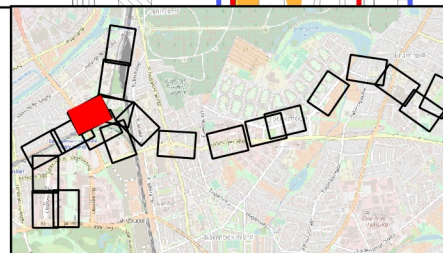
- Bodenbestand (Bewertung nach SRM)**
- 0
  - 1
  - 2
  - 3
  - 4
  - 6
- Eingriffsbereiche (Umriss)**
- Baubereich
  - BE-Fläche
- Hintergrund**
- Untersuchungsraum
  - Abgrenzung Untersuchungsgebiete

Legende


- Boden im Planzustand (Bewertung nach SRM)**
- 0
  - 1
  - 2
  - 3
  - 4
  - 6

Legende

- Eingriffsbilanz (Planwert - Bestandwert)**
- 3
  - 2
  - 1
  - 1
  - 3
  - Bilanzierung über BPlan
- Alsterdorf 22 / Winterhude 22



**Anlage 17.04**  
**U5 Ost | City Nord - Bramfeld**  
**Eingriffs- Ausgleichsbilanz Boden**

Erstellt von:  Gesellschaft für Umweltschutz und Projektmanagement mbH  
 Norderstraße 99 | 20097 Hamburg  
 Telefon 040 30004-01

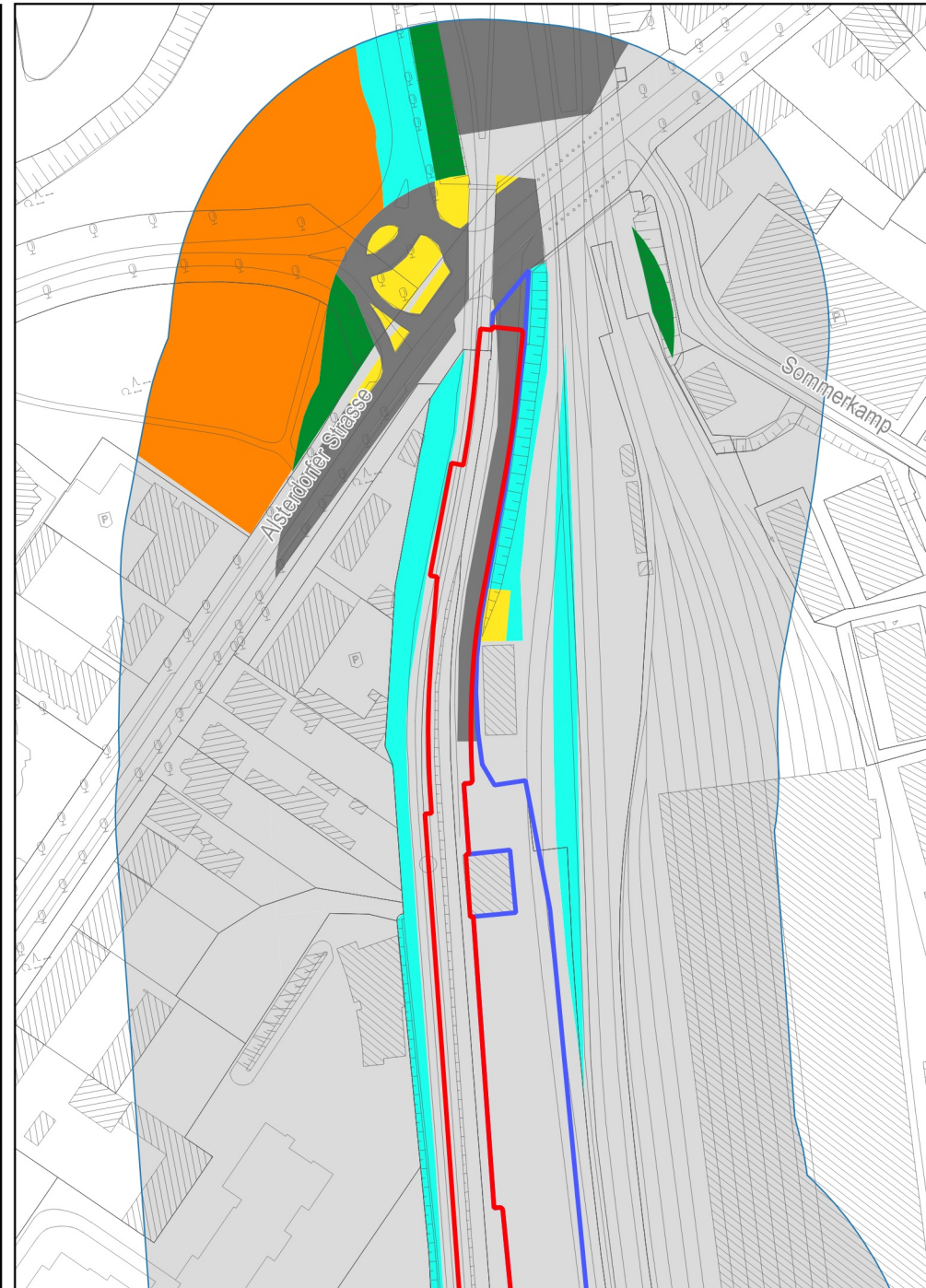
Gez.:	AB	Status:	Bericht
Gepr.:	AW	Stand:	21.02.2019
Maßstab:	1:2.250	U-Bereich:	SE/GD
Bl.-Größe:	A3	Bl.-Nr.:	07



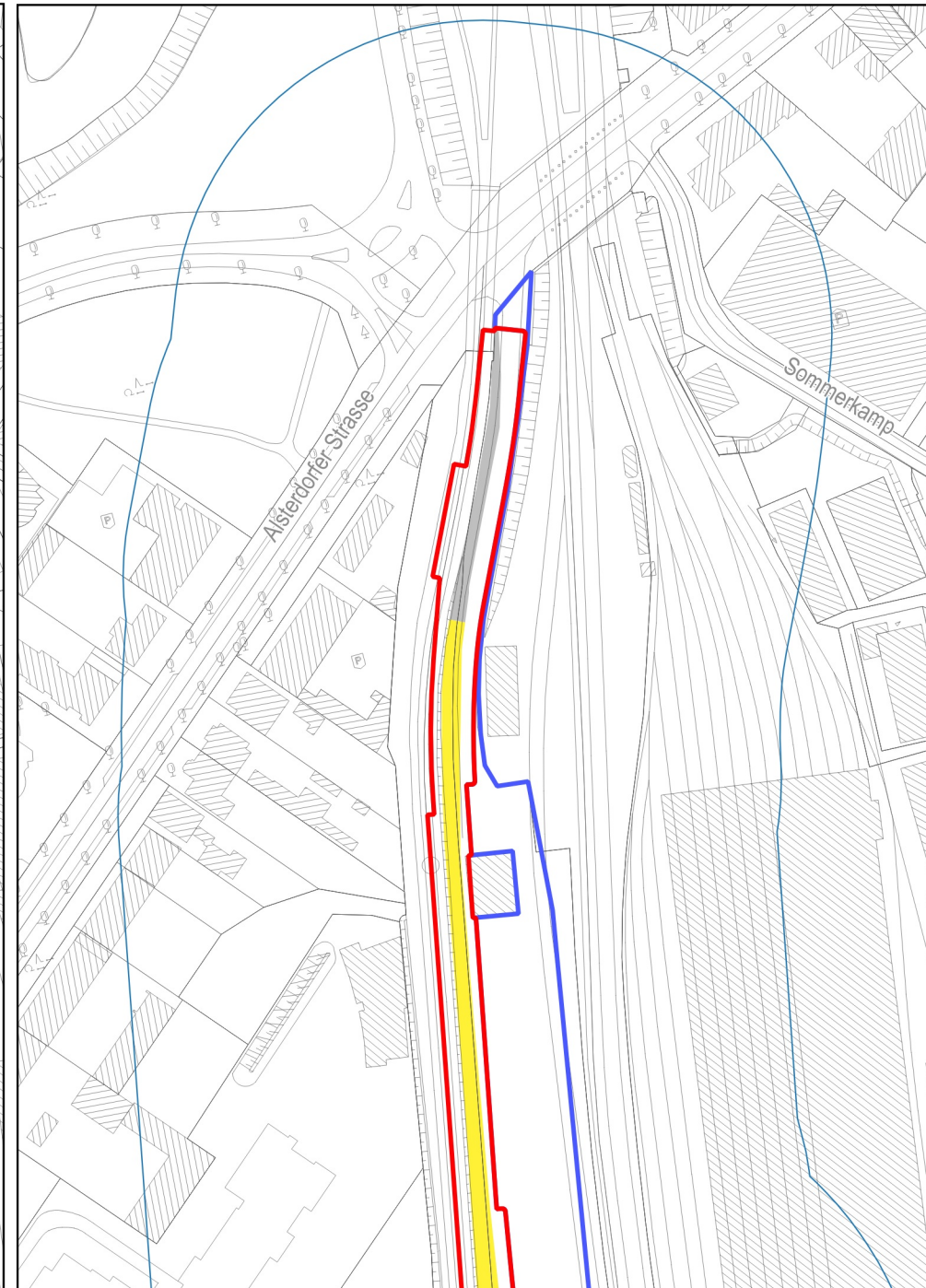
Geplanter Eingriff in den Bestand



Planzustand



Bilanz



Legende

Bodenbestand (Bewertung nach SRM) Eingriffsbereiche (Umriss)

- 0
  - 1
  - 2
  - 3
  - 4
  - 8
- Baubereich
  - BE-Fläche
- Hintergrund
- Untersuchungsraum

Legende

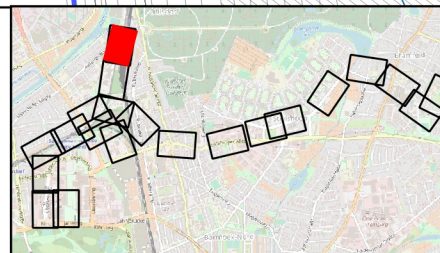
Boden im Planzustand (Bewertung nach SRM)

- 0
- 1
- 2
- 3
- 4
- 8

Legende

Eingriffsbilanz (Planwert - Bestandwert)

- 2
- 1



Titel: **Anlage 17.04**  
**U5 Ost | City Nord - Bramfeld**  
**Eingriffs- Ausgleichsbilanz Boden**

Erstellt von:  Gesellschaft für Umwelterkundung und Projektmanagement mbH  
 Nörsterstraße 99 | 20097 Hamburg  
 Telefon 040 30004-01

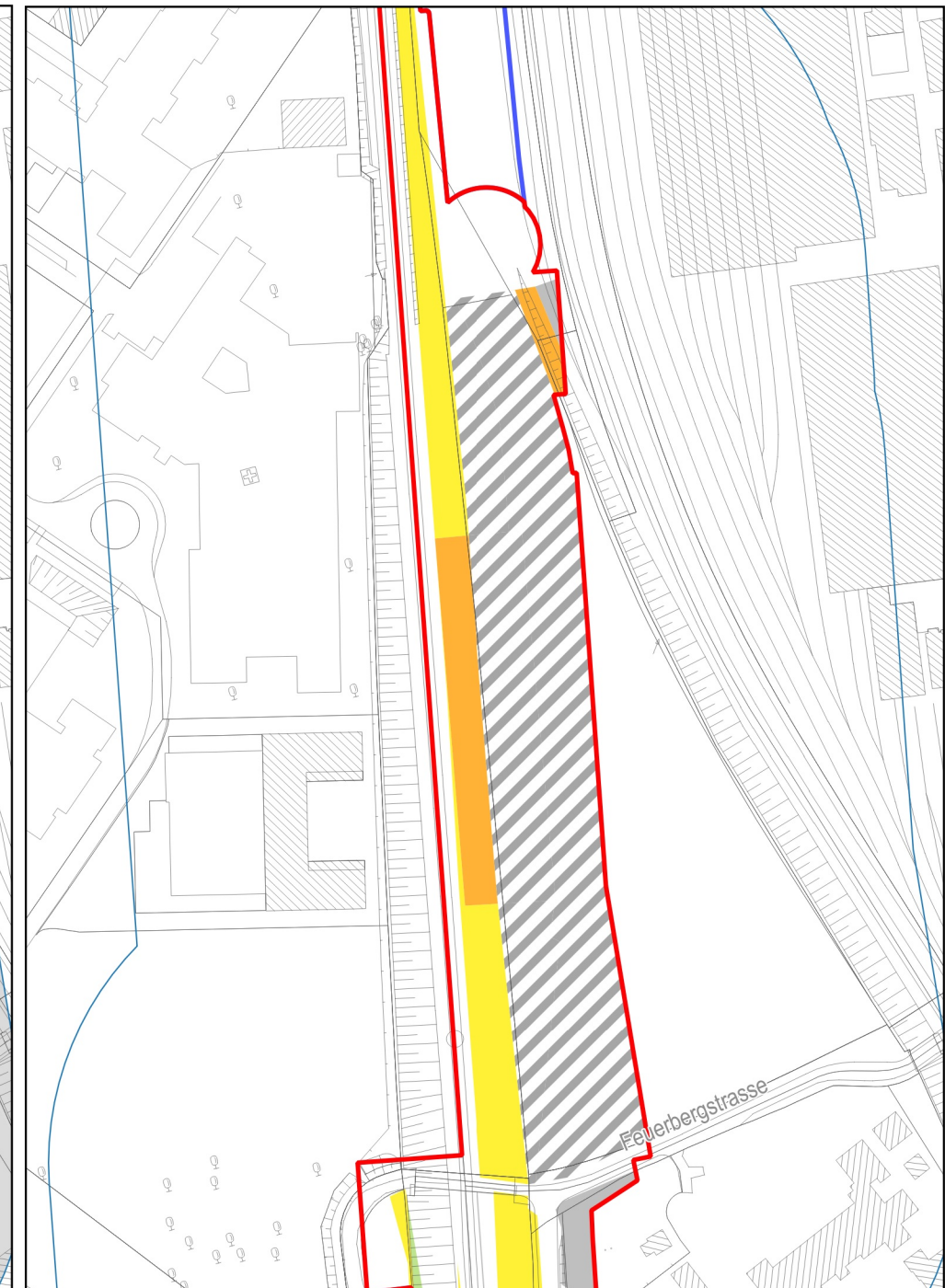
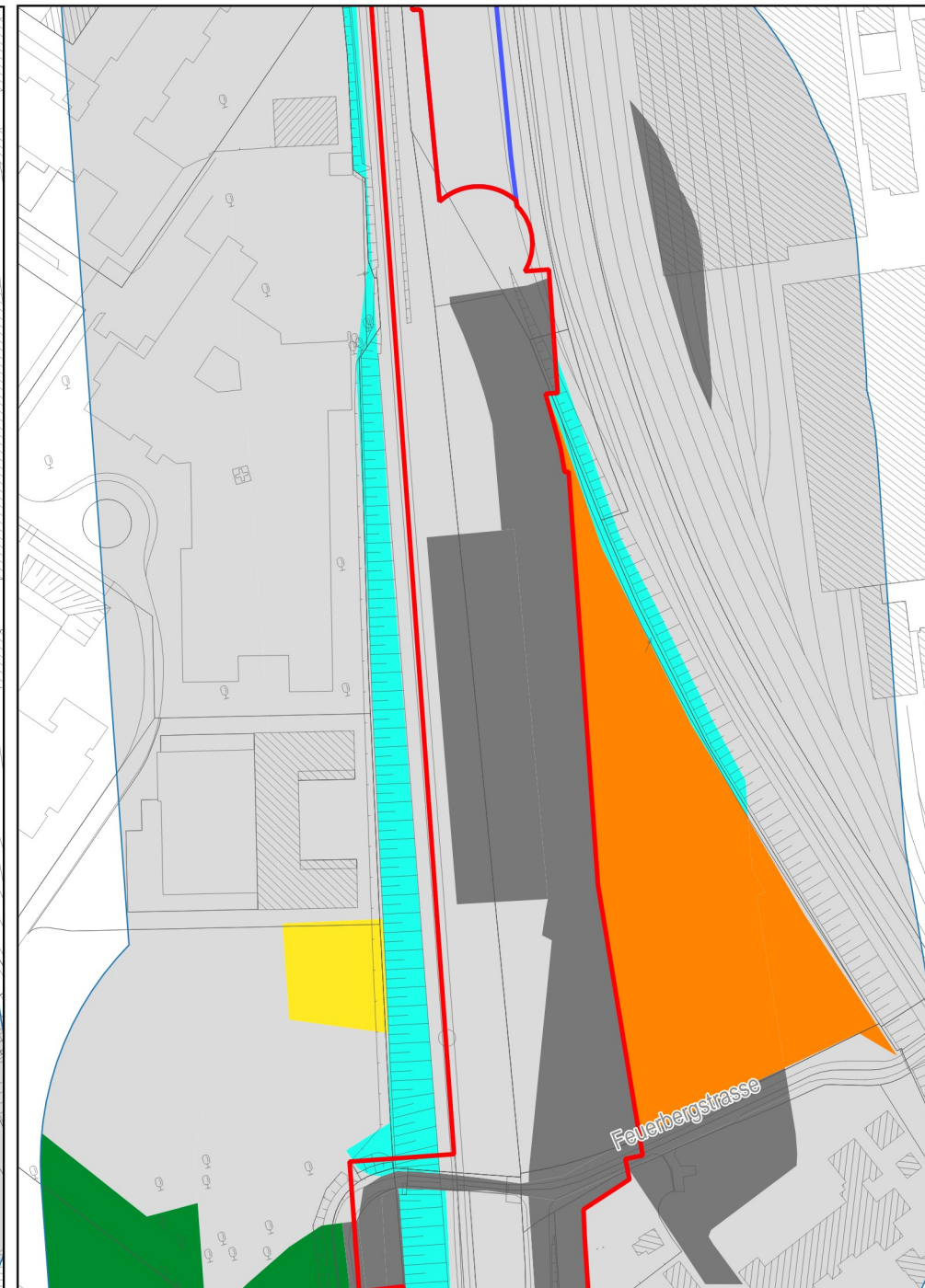
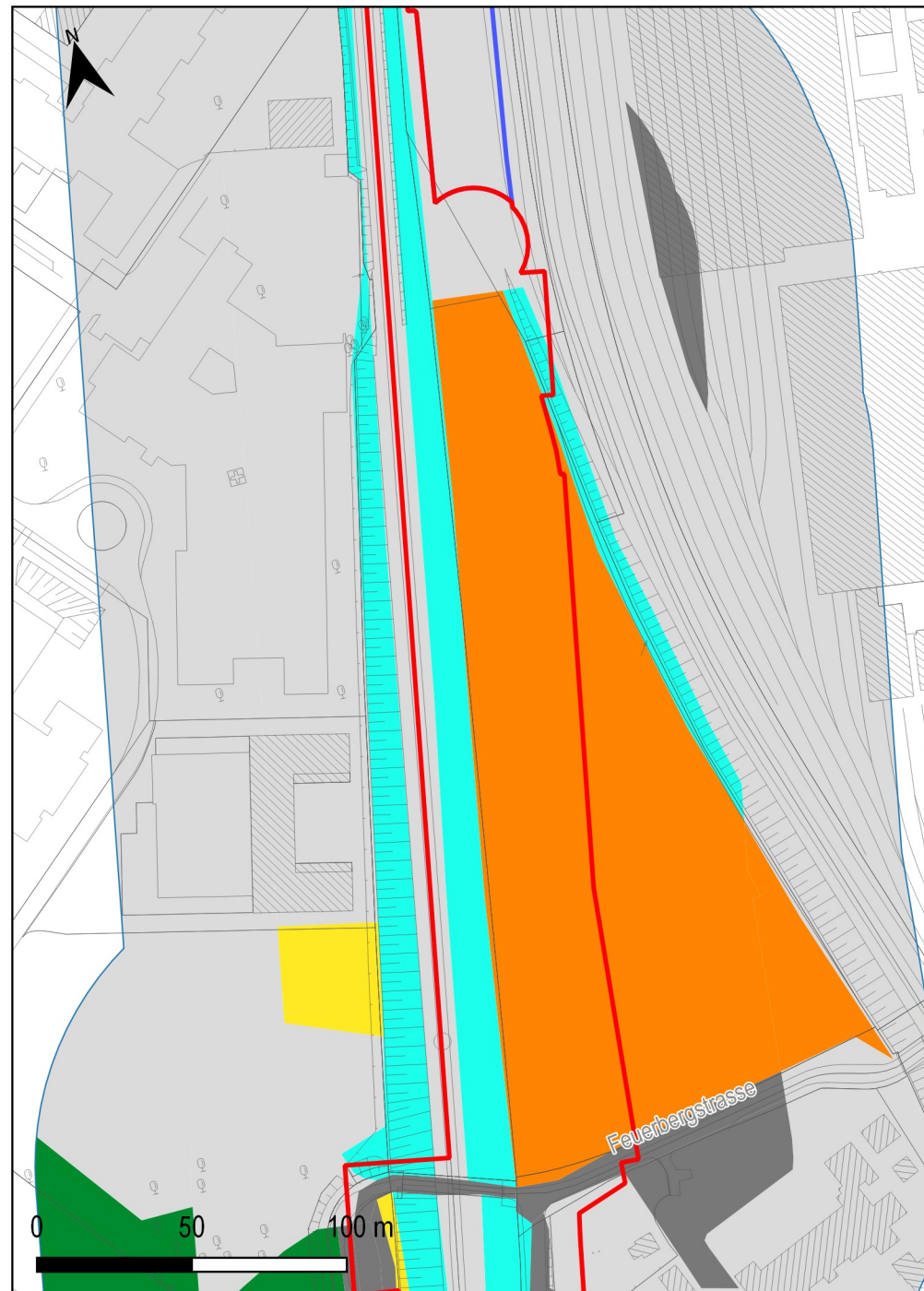
Gez.:	<b>AB</b>	Status:	<b>Bericht</b>
Gepr.:	<b>AW</b>	Stand:	<b>21.02.2019</b>
Maßstab:	<b>1:2.250</b>	U-Bereich:	<b>GD</b>
Bl.-Größe:	<b>A3</b>	Bl.-Nr.:	<b>08</b>



Geplanter Eingriff in den Bestand

Planzustand

Bilanz



Legende

Bodenbestand (Bewertung nach SRM) Eingriffsbereiche (Umriss)

- 0
  - 1
  - 2
  - 3
  - 4
  - 8
- Baubereich
  - BE-Fläche
- Hintergrund
- Untersuchungsraum

Legende

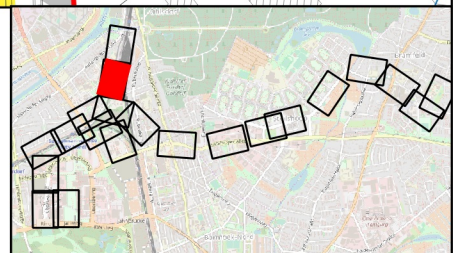
Boden im Planzustand (Bewertung nach SRM)

- 0
- 1
- 2
- 3
- 4
- 8

Legende

Eingriffsbilanz (Planwert - Bestandwert)

- 3
- 2
- 1
- 1
- Bilanzierung über Waldausgleich



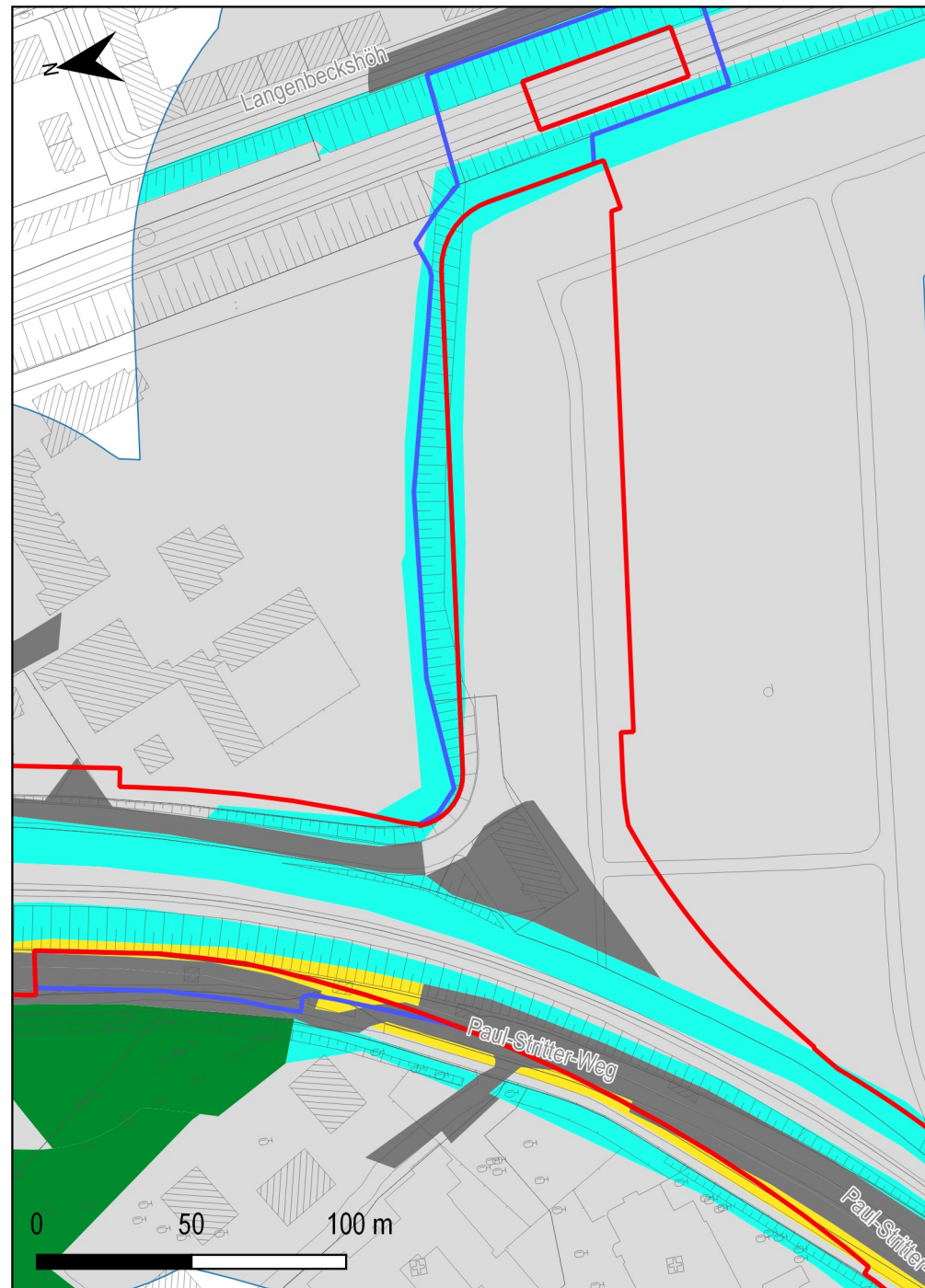
Titel: **Anlage 17.04**  
**U5 Ost | City Nord - Bramfeld**  
**Eingriffs- Ausgleichsbilanz Boden**

Erstellt von: Gesellschaft für Umweltschutz und Projektmanagement mbH  
 Norderstraße 99 | 20097 Hamburg  
 Telefon 040 30004-01

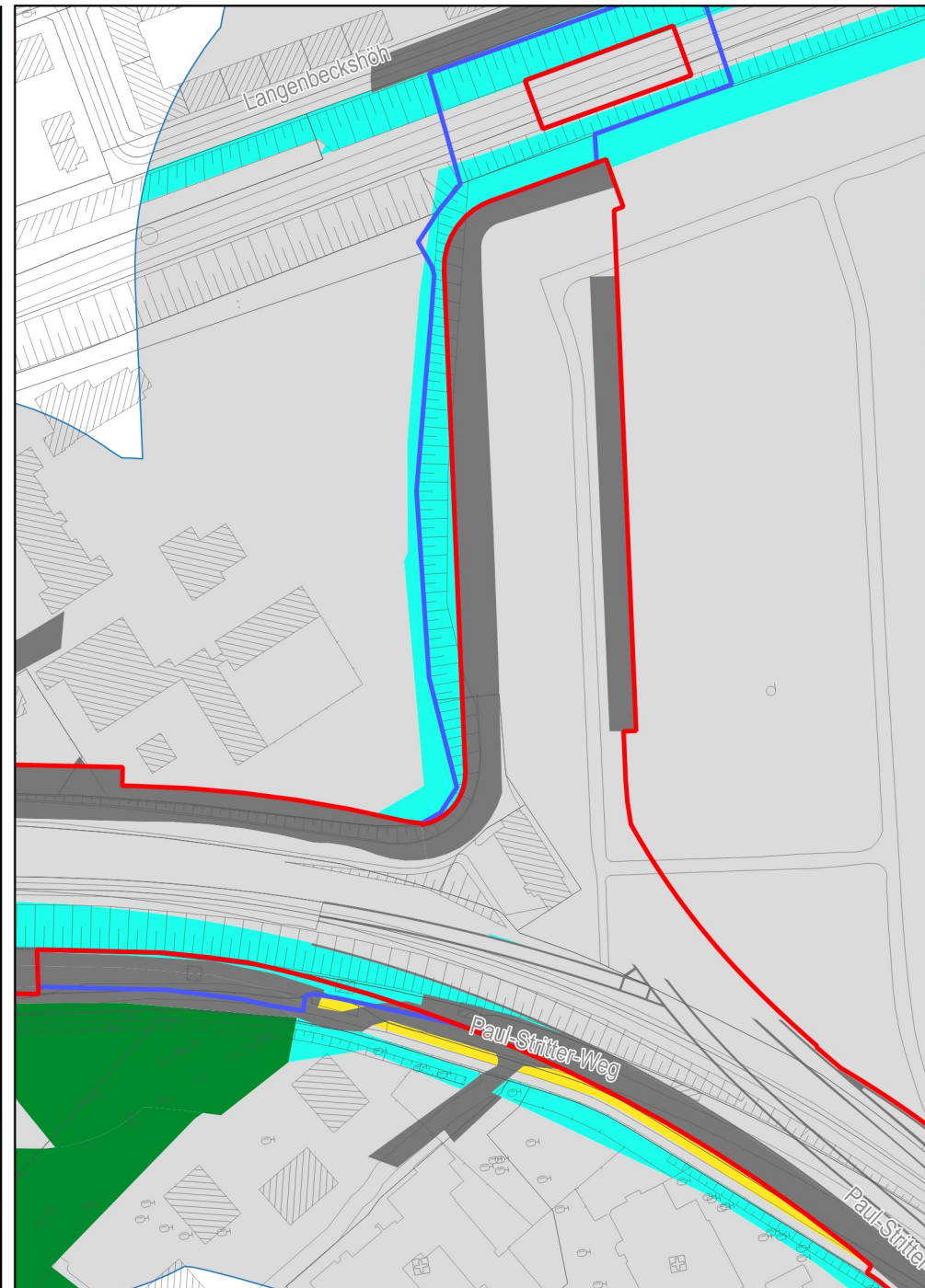
Gez.:	<b>AB</b>	Status:	<b>Bericht</b>
Gepr.:	<b>AW</b>	Stand:	<b>21.02.2019</b>
Maßstab:	<b>1:2.250</b>	U-Bereich:	<b>GD</b>
Bl.-Größe:	<b>A3</b>	Bl.-Nr.:	<b>09</b>



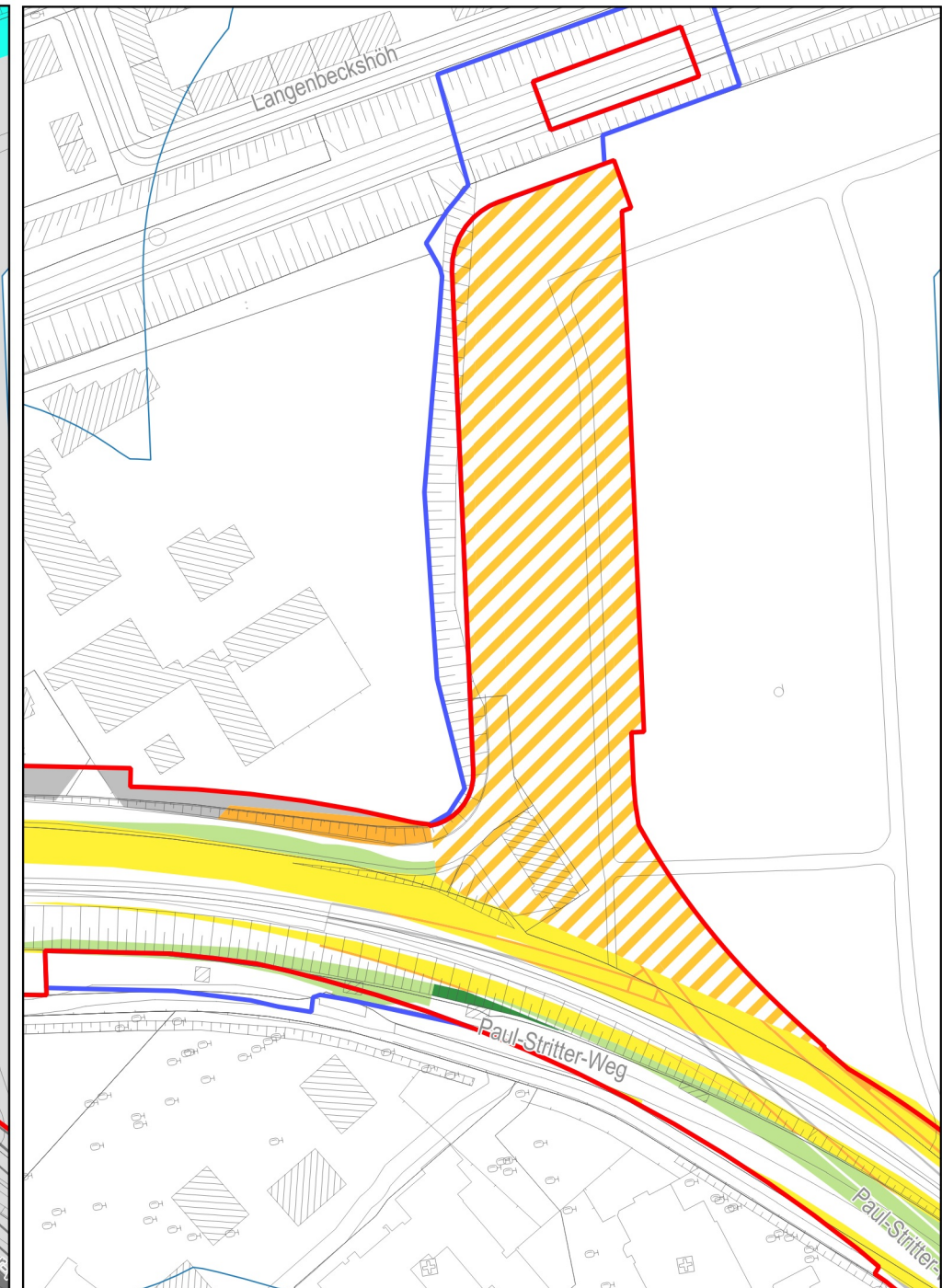
Geplanter Eingriff in den Bestand



Planzustand



Bilanz



Legende

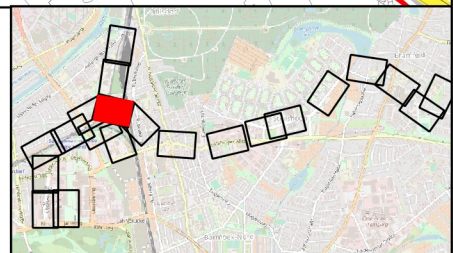
- Bodenbestand (Bewertung nach SRM)**
- 0
  - 1
  - 2
  - 3
  - 4
- Eingriffsbereiche (Umriss)**
- Baubereich
  - BE-Fläche
- Hintergrund**
- Untersuchungsraum

Legende

- Boden im Planzustand (Bewertung nach SRM)**
- 0
  - 1
  - 2
  - 3
  - 4

Legende

- Eingriffsbilanz (Planwert - Bestandwert)**
- 3
  - 2
  - 1
  - 1
  - 3
  - Bilanzierung über BPlan  
Alsterdorf 22 / Winterhude 22



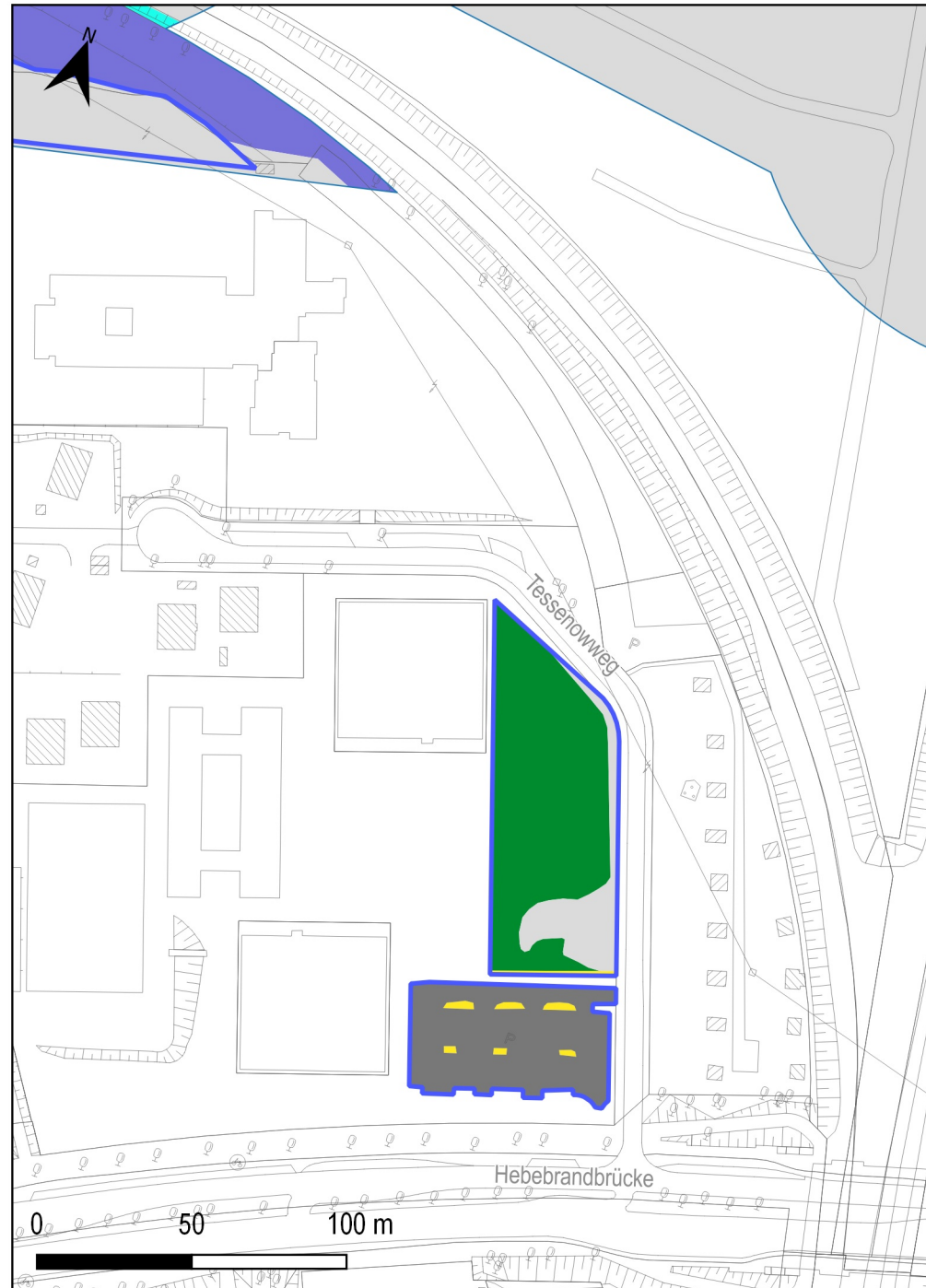
**Anlage 17.04**  
**U5 Ost | City Nord - Bramfeld**  
**Eingriffs- Ausgleichsbilanz Boden**

Erstellt von:  Gesellschaft für Umweltschutz und Projektmanagement mbH  
 Nörtenstraße 99 | 20097 Hamburg  
 Telefon 040 30004-01

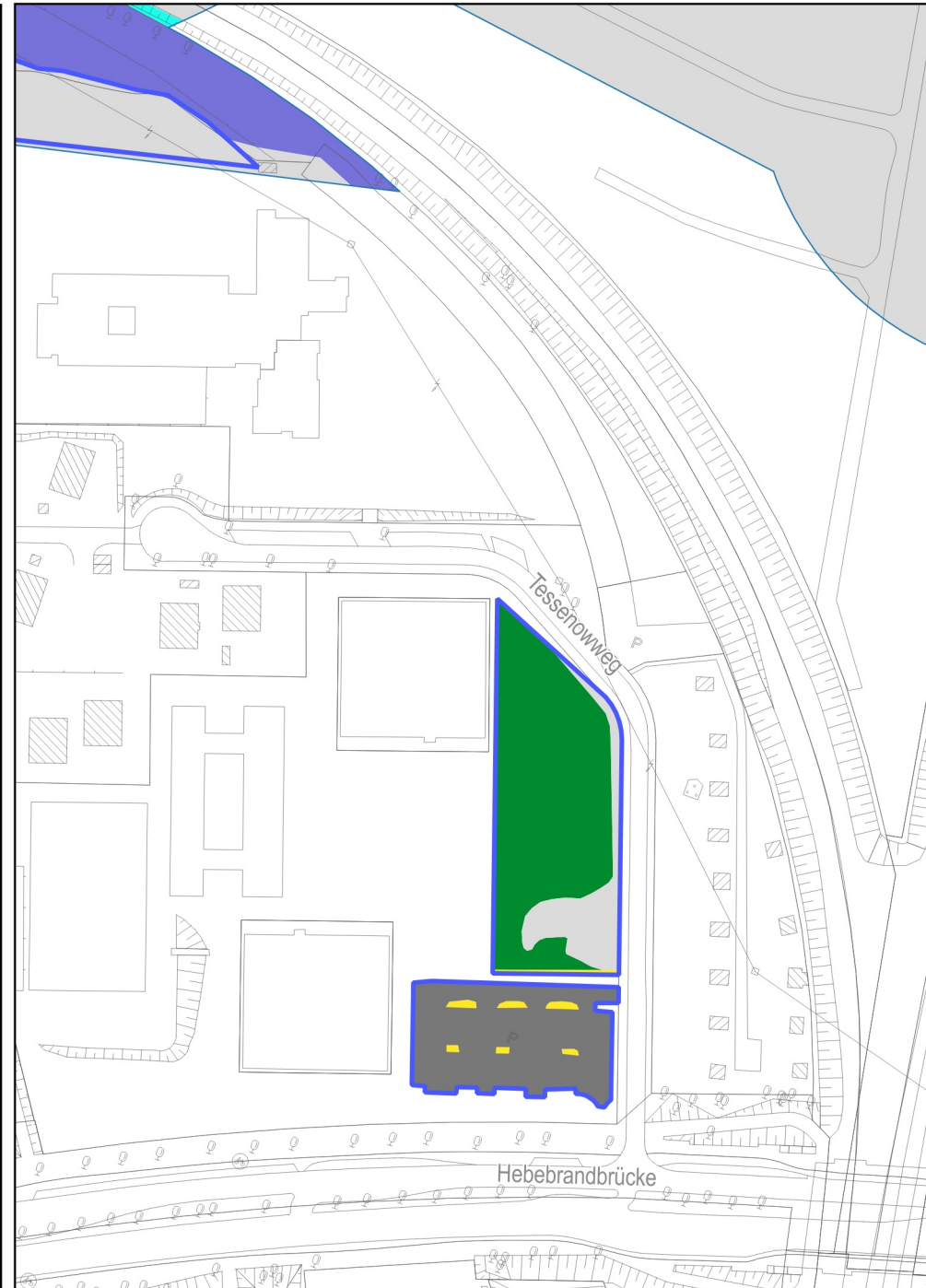
Gez.:	AB	Status:	Bericht
Gepr.:	AW	Stand:	21.02.2019
Maßstab:	1:2.250	U-Bereich:	GD
Bl.-Größe:	A3	Bl.-Nr.:	10



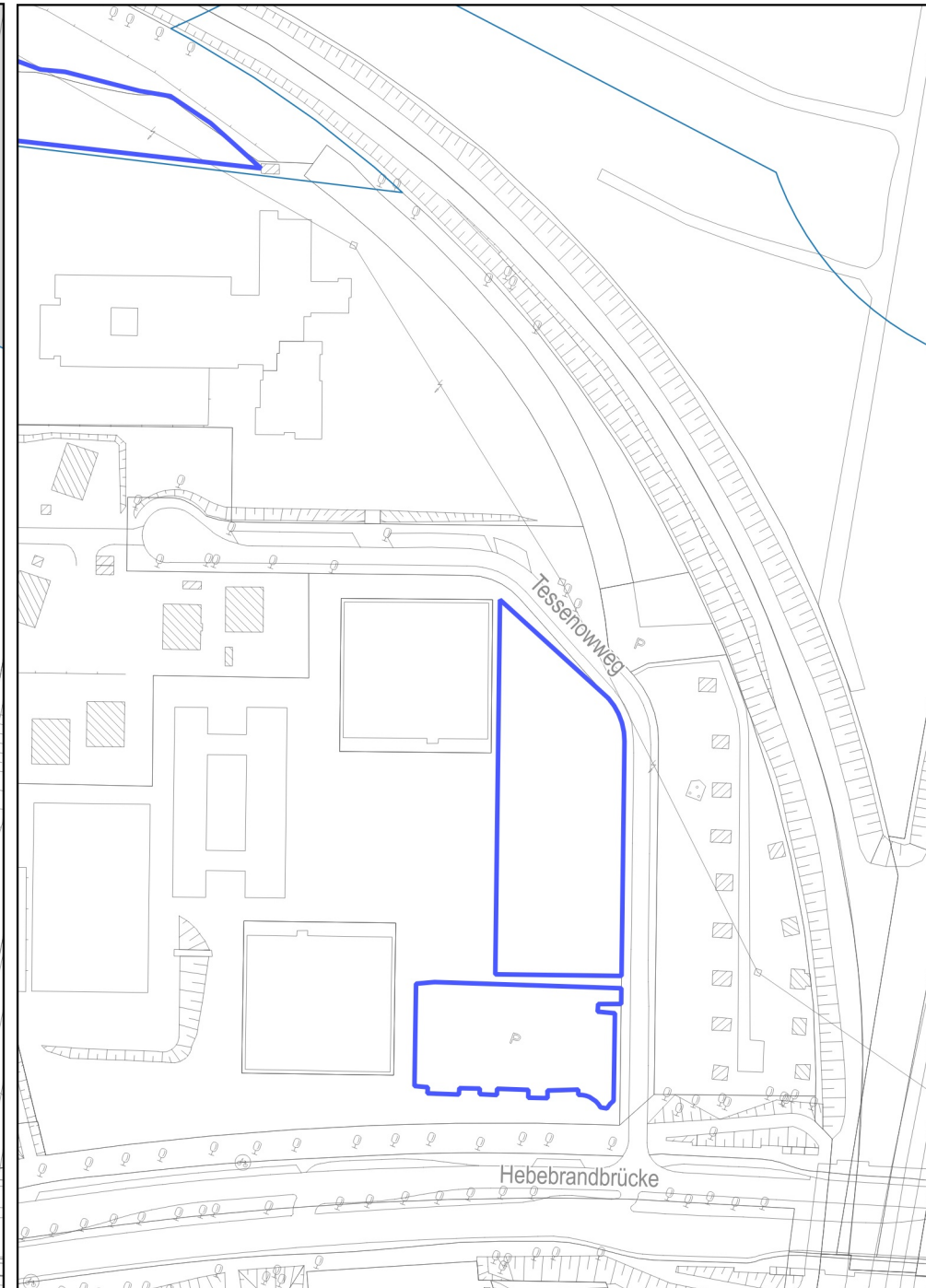
Geplanter Eingriff in den Bestand



Planzustand



Bilanz



Legende

Bodenbestand (Bewertung nach SRM) Eingriffsbereiche (Umriss)

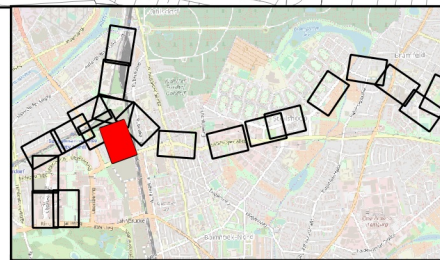
- 0
  - 1
  - 2
  - 3
  - 4
  - 6
- BE-Fläche
  - Hintergrund
  - Untersuchungsraum

Legende

Boden im Planzustand (Bewertung nach SRM)

- 0
- 1
- 2
- 3
- 4
- 6

Legende



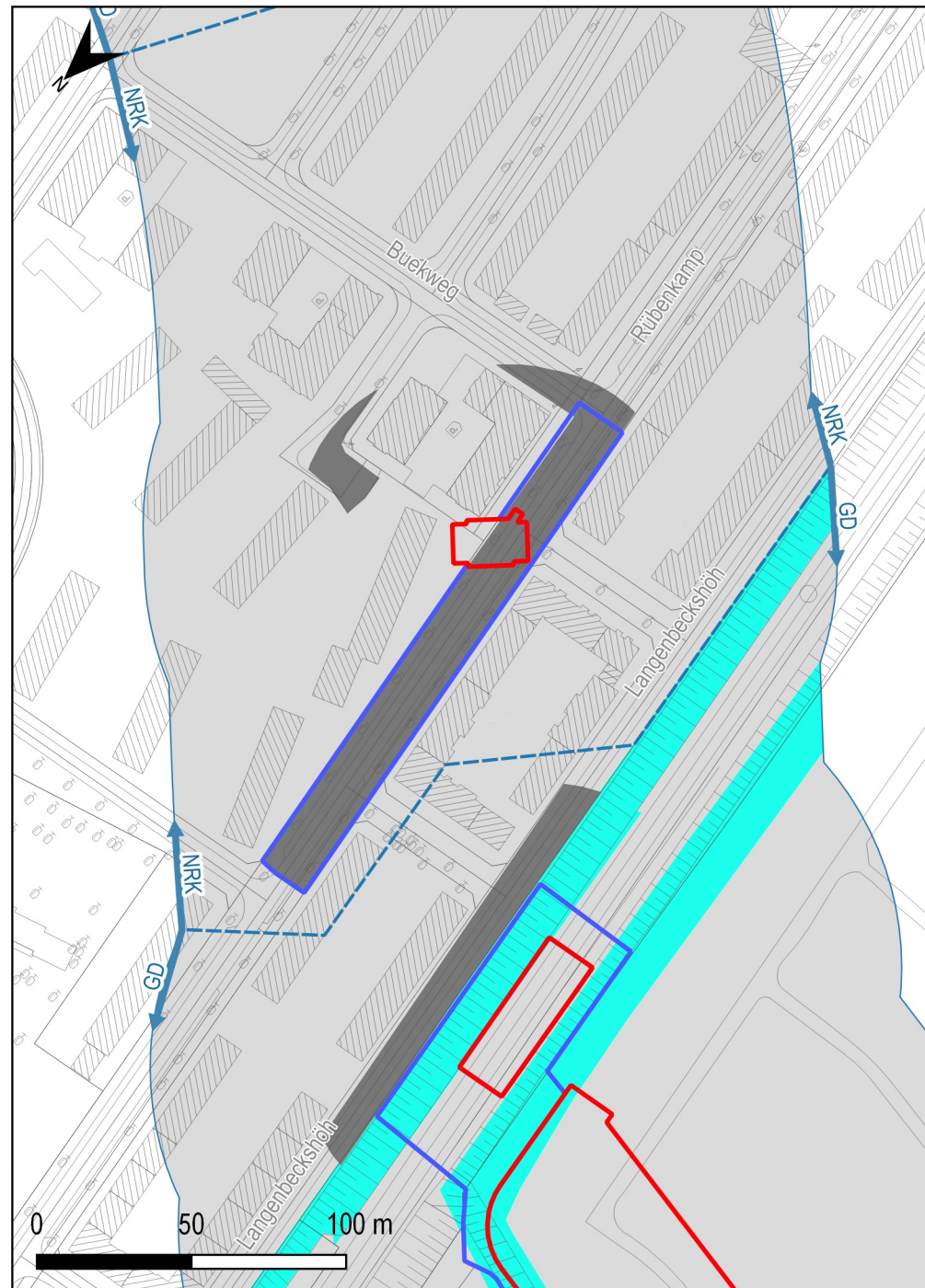
**Anlage 17.04**  
**U5 Ost | City Nord - Bramfeld**  
**Eingriffs- Ausgleichsbilanz Boden**

Erstellt von:  Gesellschaft für Umweltschutz und Projektmanagement mbH  
 Norderstraße 99 | 20097 Hamburg  
 Telefon 040 30004-01

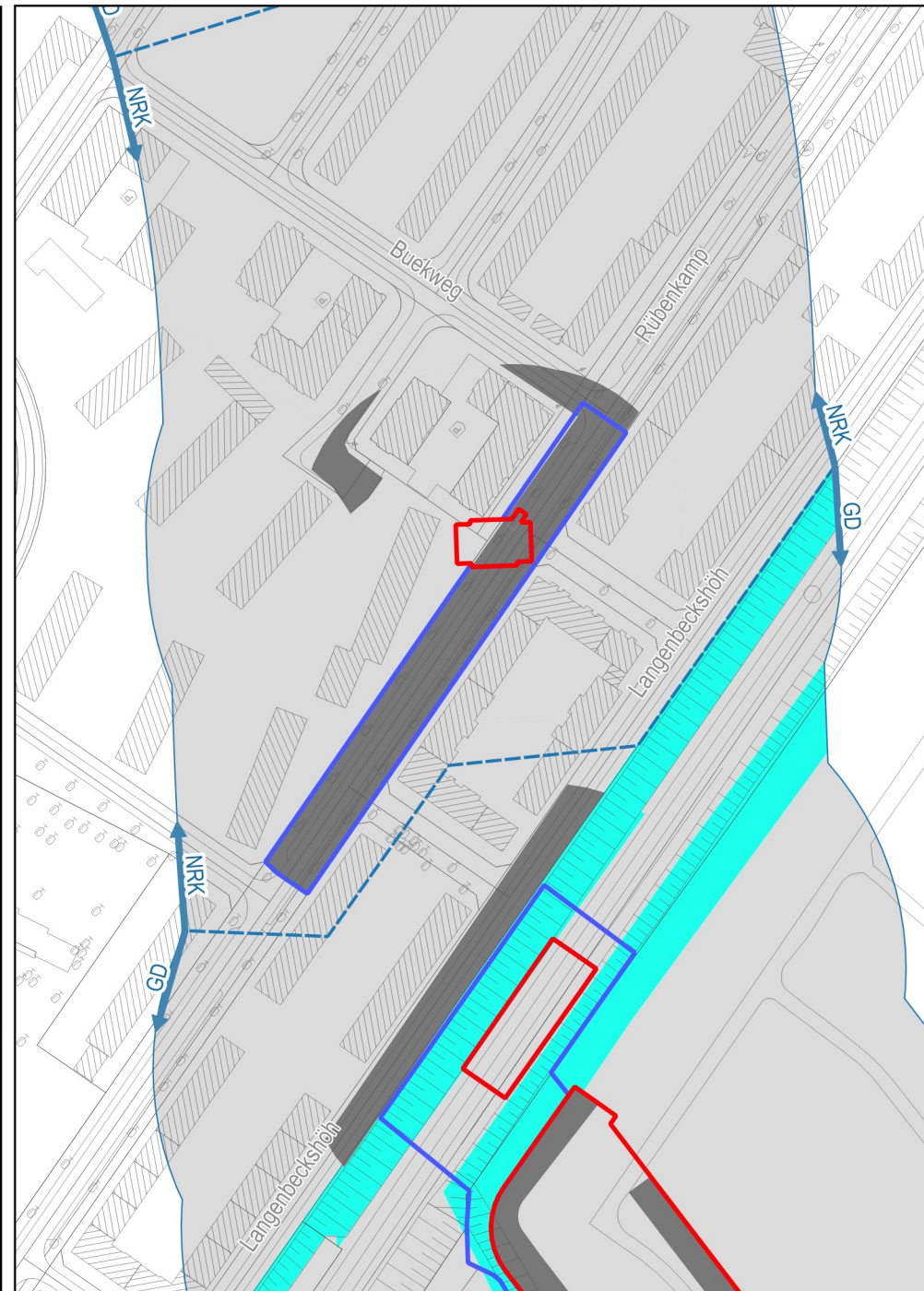
Gez.:	AB	Status:	Bericht
Gepr.:	AW	Stand:	21.02.2019
Maßstab:	1:2.250	U-Bereich:	GD
Bl.-Größe:	A3	Bl.-Nr.:	11



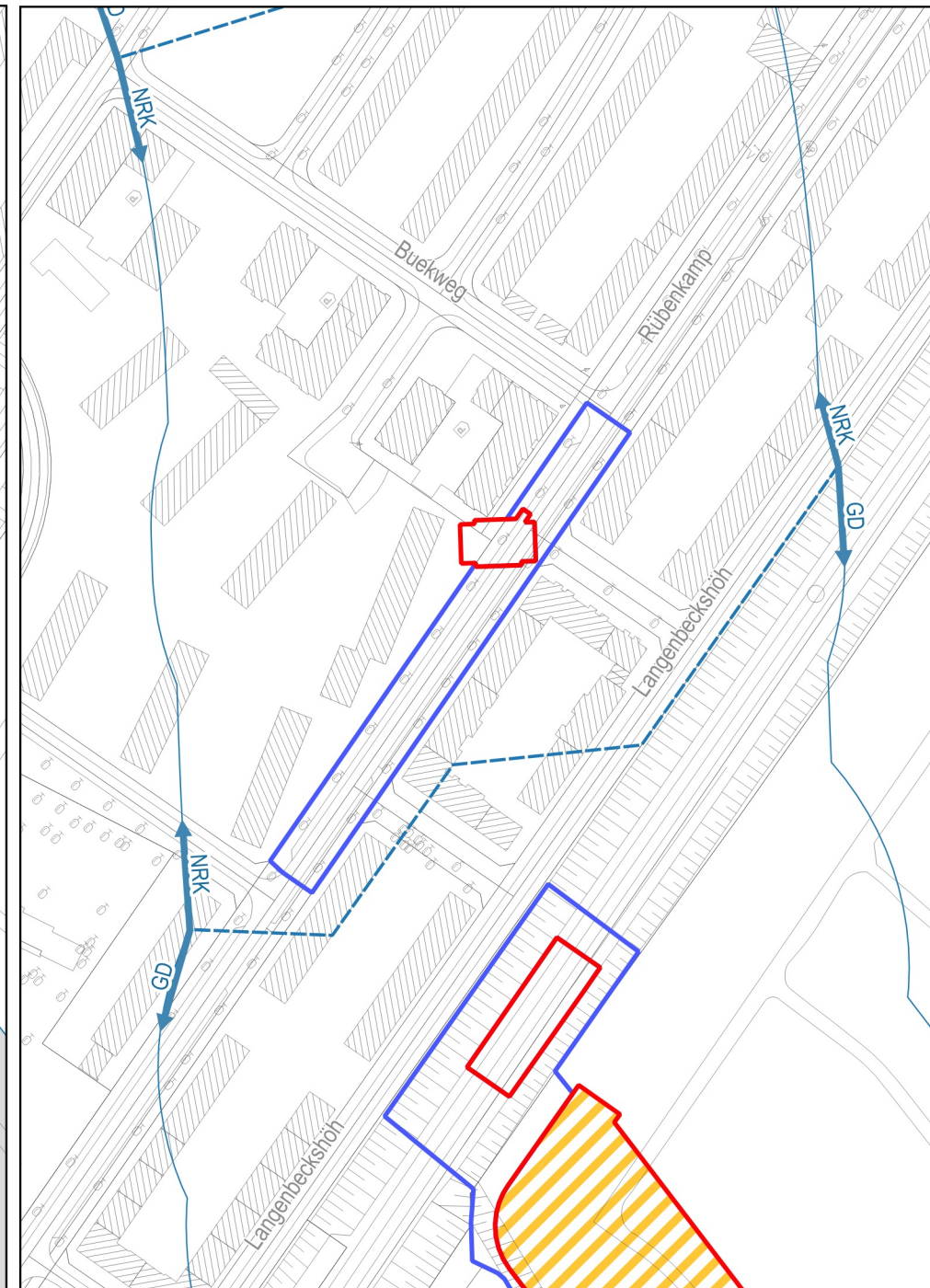
Geplanter Eingriff in den Bestand



Planzustand



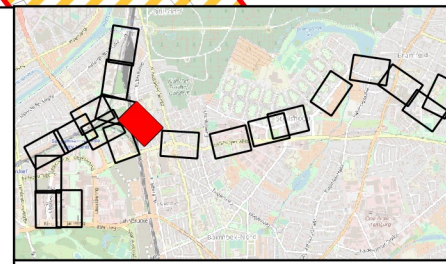
Bilanz



- Legende**
- Bodenbestand (Bewertung nach SRM) Hintergrund**
- 0
  - 1
  - 3
- Eingriffsbereiche (Umriss)**
- ▭ Baubereich
  - ▭ BE-Fläche
- Untersuchungsräum
- Abgrenzung
- Untersuchungsbereiche

- Legende**
- Boden im Planzustand (Bewertung nach SRM)**
- 0
  - 1
  - 3

- Legende**
- Eingriffsbilanz (Planwert - Bestandwert)**
- ▨ Bilanzierung über BPlan Alsterdorf 22 / Winterhude 22



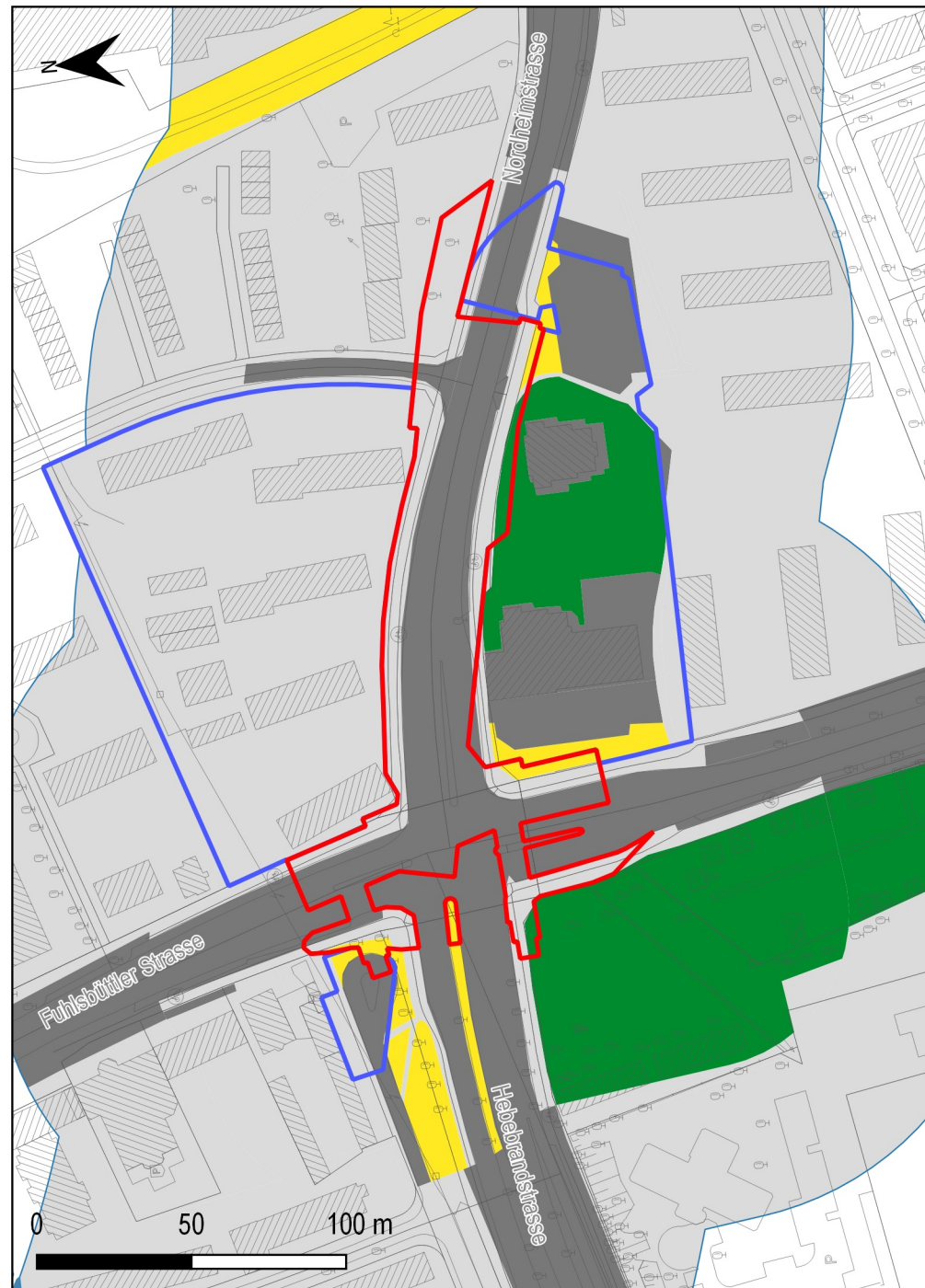
**Titel:** Anlage 17.04  
U5 Ost | City Nord - Bramfeld  
Eingriffs- Ausgleichsbilanz Boden

**Erstellt von:** Gesellschaft für Umwelterkundung und Projektmanagement mbH  
Niederstraße 99 | 20097 Hamburg  
Telefon 040 30004-01

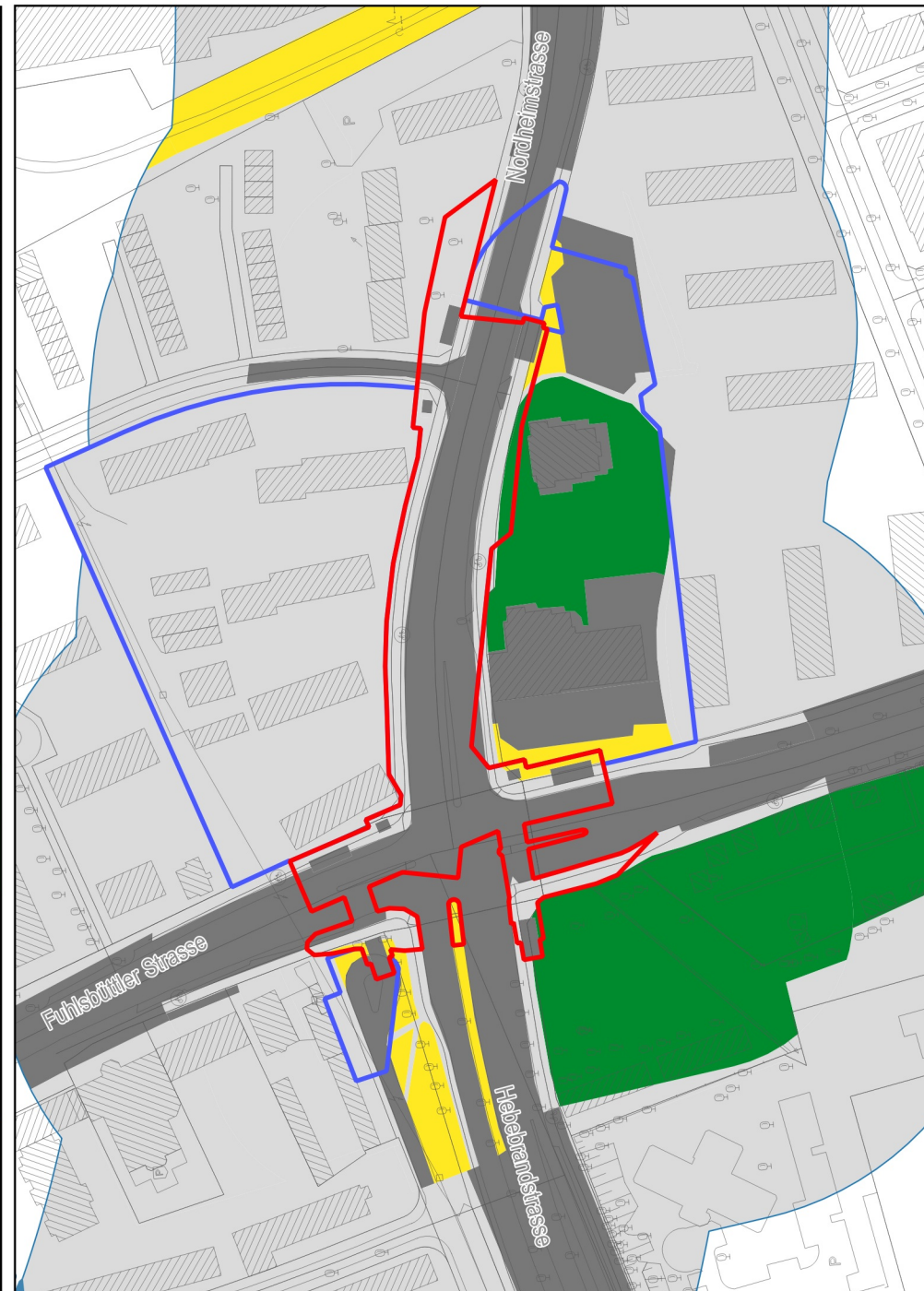
Gez.:	AB	Status:	Bericht
Gepr.:	AW	Stand:	21.02.2019
Maßstab:	1:2.250	U-Bereich:	NRK
Bl.-Größe:	A3	Bl.-Nr.:	12



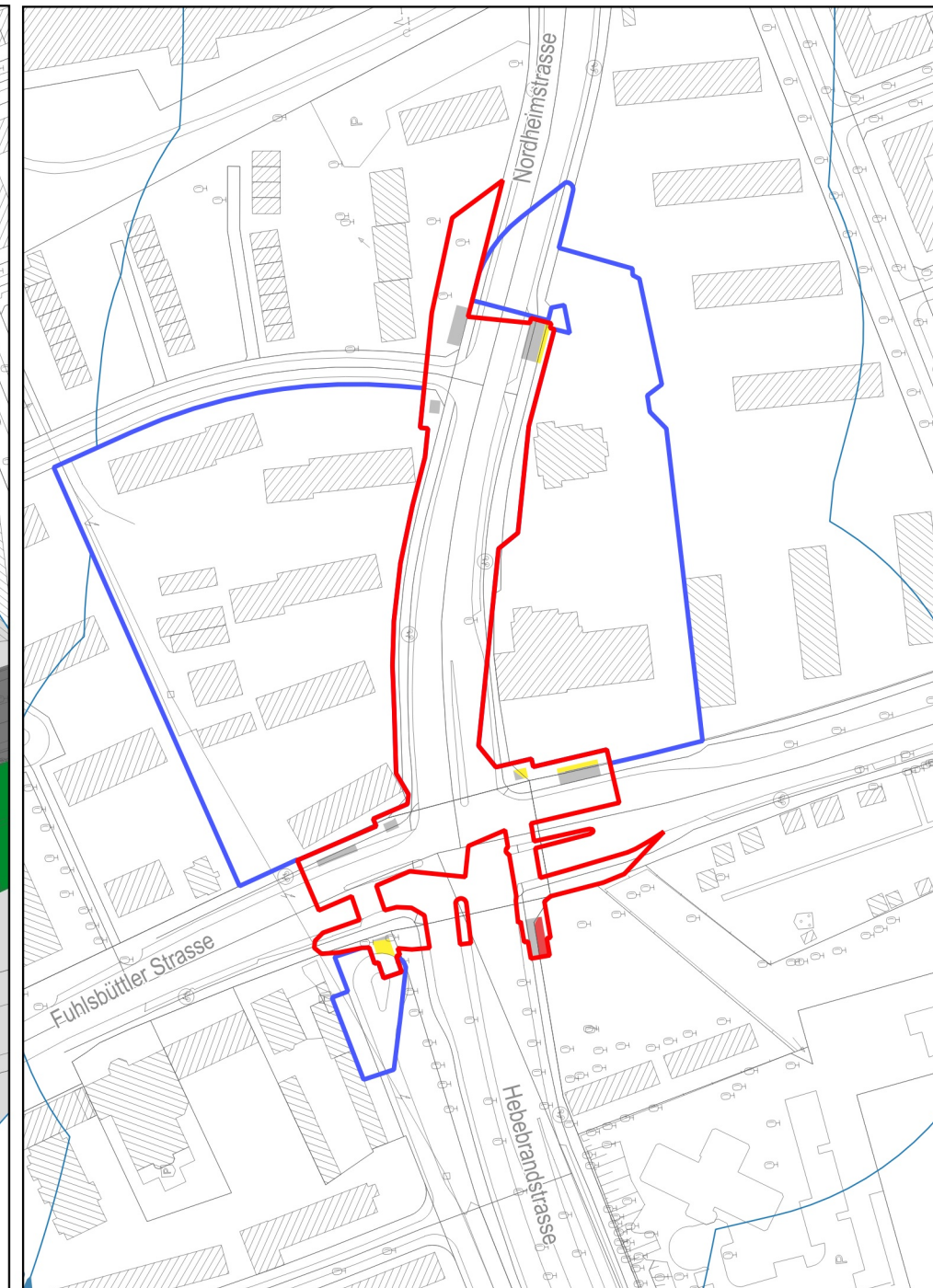
Geplanter Eingriff in den Bestand



Planzustand



Bilanz



Legende

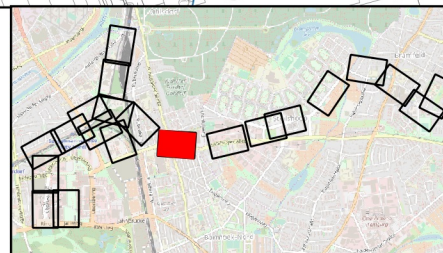
- Bodenbestand (Bewertung nach SRM)**
- 0
  - 1
  - 2
  - 4
- Eingriffsbereiche (Umriss)**
- Baubereich
  - BE-Fläche
- Hintergrund**
- Untersuchungsraum

Legende

- Boden im Planzustand (Bewertung nach SRM)**
- 0
  - 1
  - 2
  - 4

Legende

- Eingriffsbilanz (Planwert - Bestandwert)**
- 4
  - 2
  - 1



**Anlage 17.04**  
**U5 Ost | City Nord - Bramfeld**  
**Eingriffs- Ausgleichsbilanz Boden**

Erstellt von:  Gesellschaft für Umweltschutz und Projektmanagement mbH  
 Norderstraße 99 | 20097 Hamburg  
 Telefon 040 30004-01

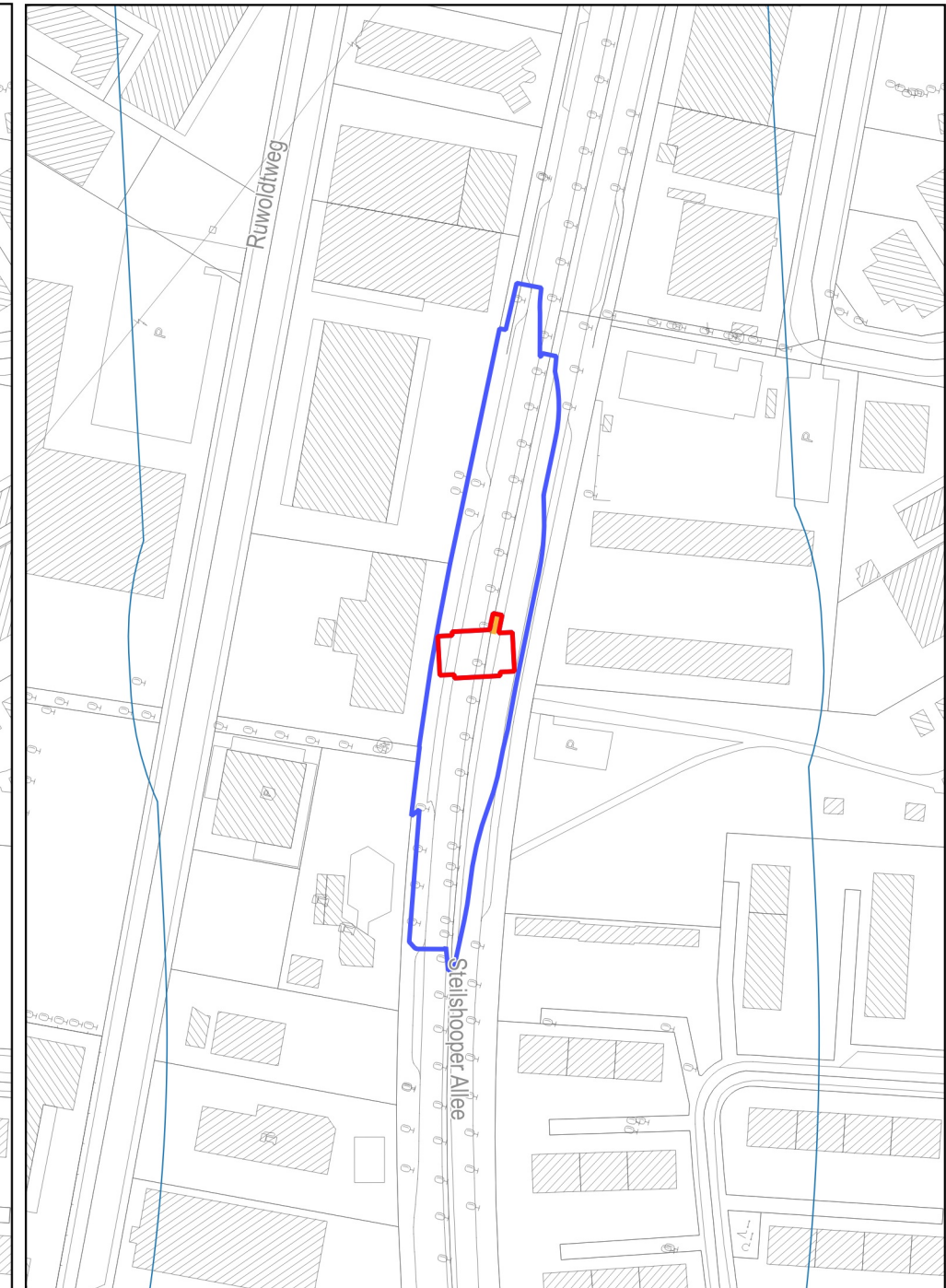
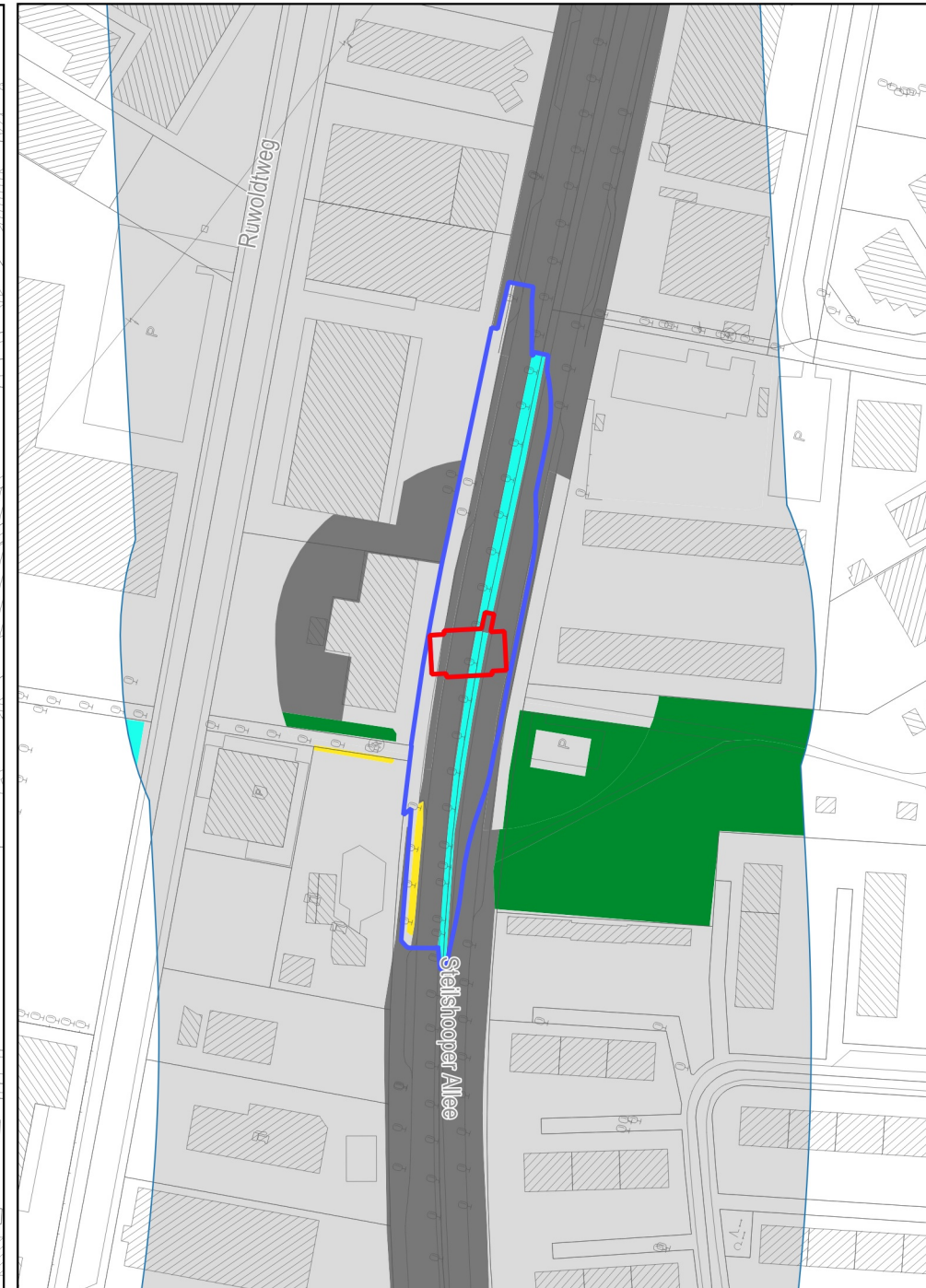
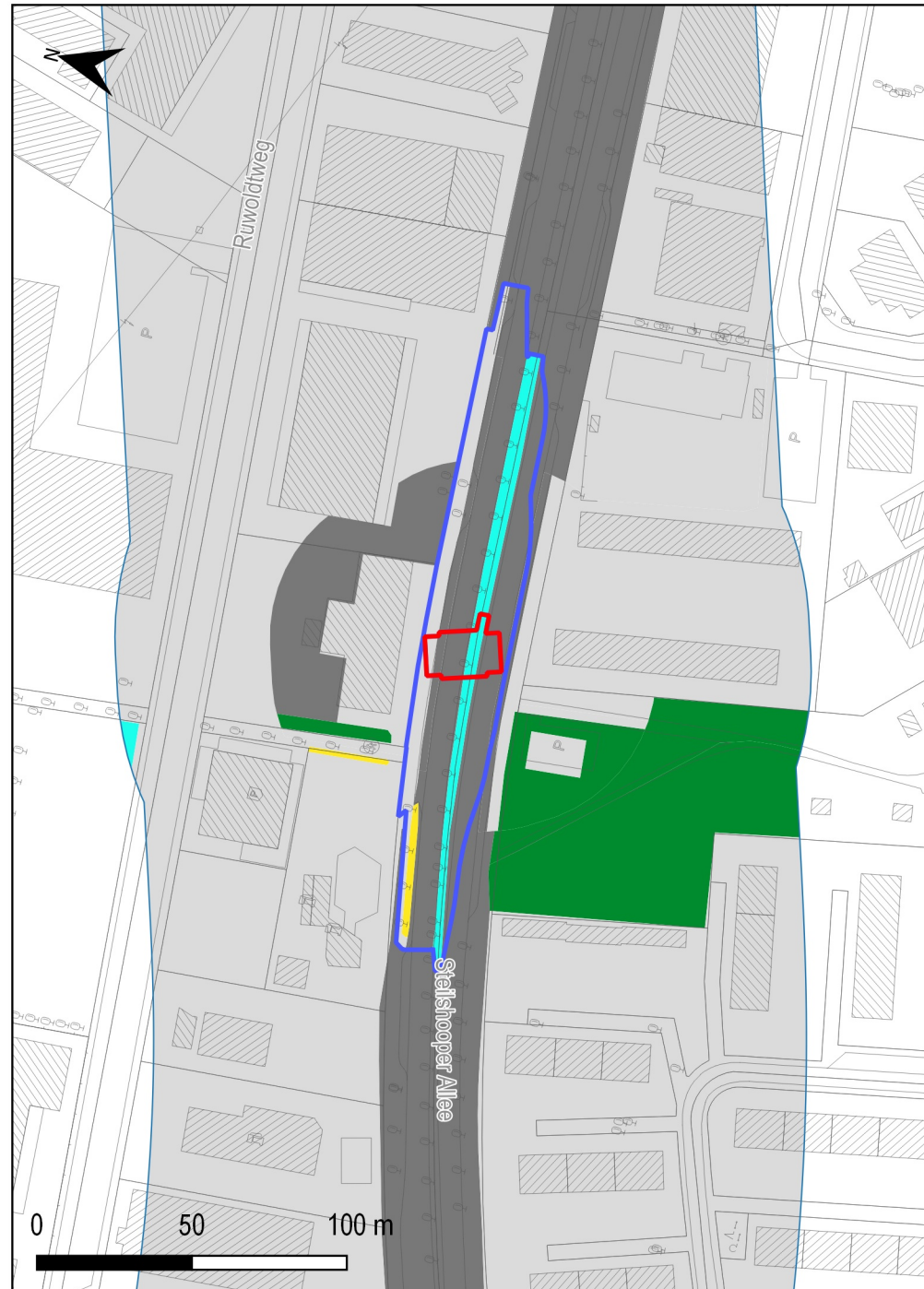
Gez.:	AB	Status:	Bericht
Gepr.:	AW	Stand:	21.02.2019
Maßstab:	1:2.250	U-Bereich:	ND
Bl.-Größe:	A3	Bl.-Nr.:	13



Geplanter Eingriff in den Bestand

Planzustand

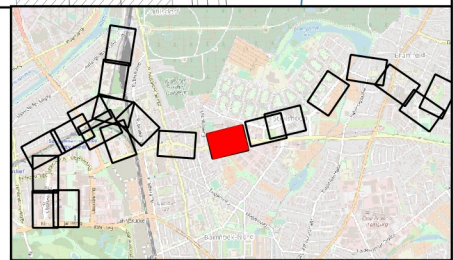
Bilanz



- Legende**
- Bodenbestand (Bewertung nach SRM)**
- 0
  - 1
  - 2
  - 3
  - 4
- Eingriffsbereiche (Umriss)**
- Baubereich
  - BE-Fläche
- Hintergrund**
- Untersuchungsraum

- Legende**
- Boden im Planzustand (Bewertung nach SRM)**
- 0
  - 1
  - 2
  - 3
  - 4

- Legende**
- Eingriffsbilanz (Planwert - Bestandwert)**
- 3



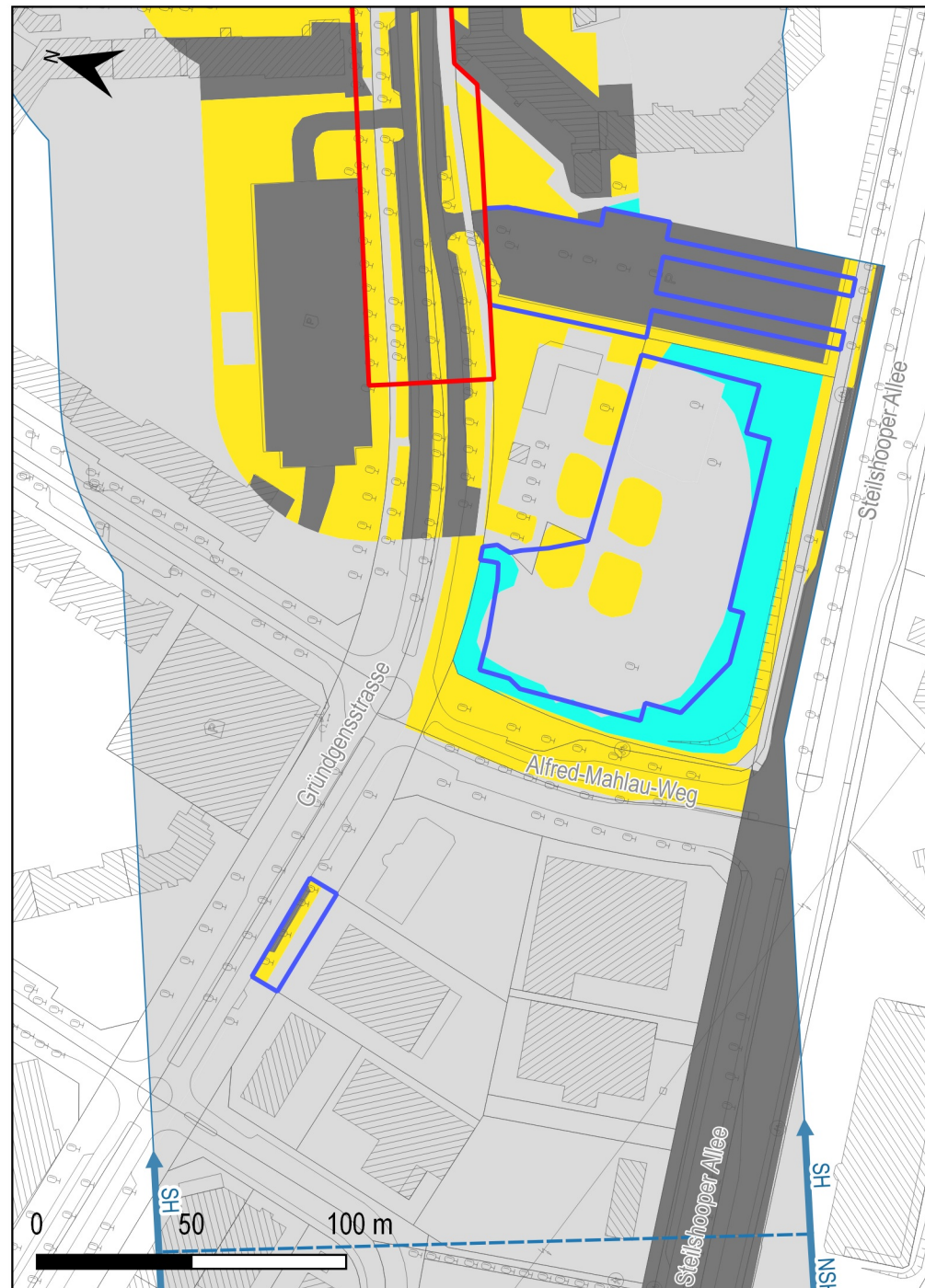
**Titel:** Anlage 17.04  
U5 Ost | City Nord - Bramfeld  
Eingriffs- Ausgleichsbilanz Boden

**Erstellt von:**  Gesellschaft für Umweltschutz und Projektmanagement mbH  
Nörtenstraße 99 | 20097 Hamburg  
Telefon 040 30004-01

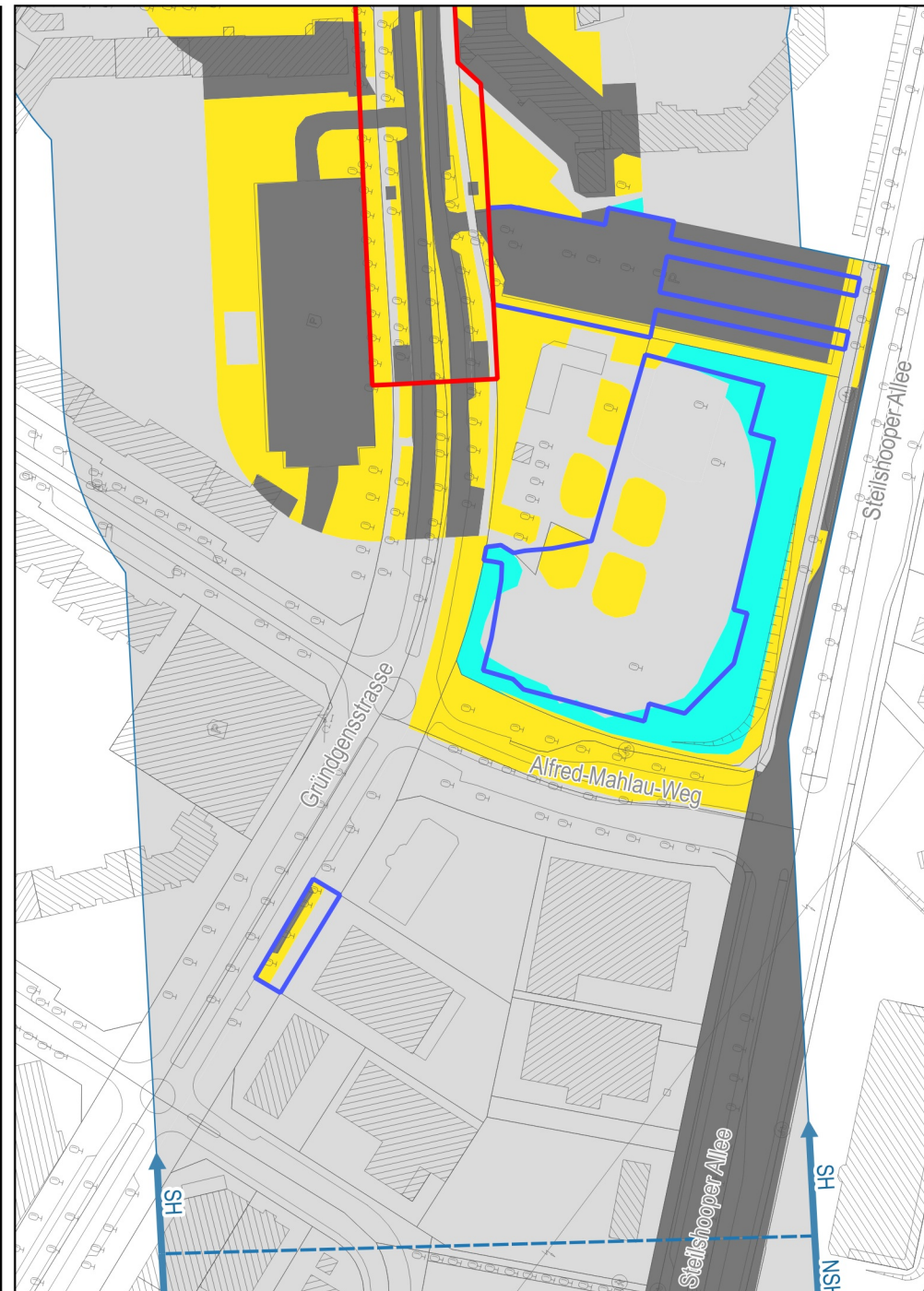
Gez.:	AB	Status:	Bericht
Gepr.:	AW	Stand:	21.02.2019
Maßstab:	1:2.250	U-Bereich:	NSH
Bl.-Größe:	A3	Bl.-Nr.:	14



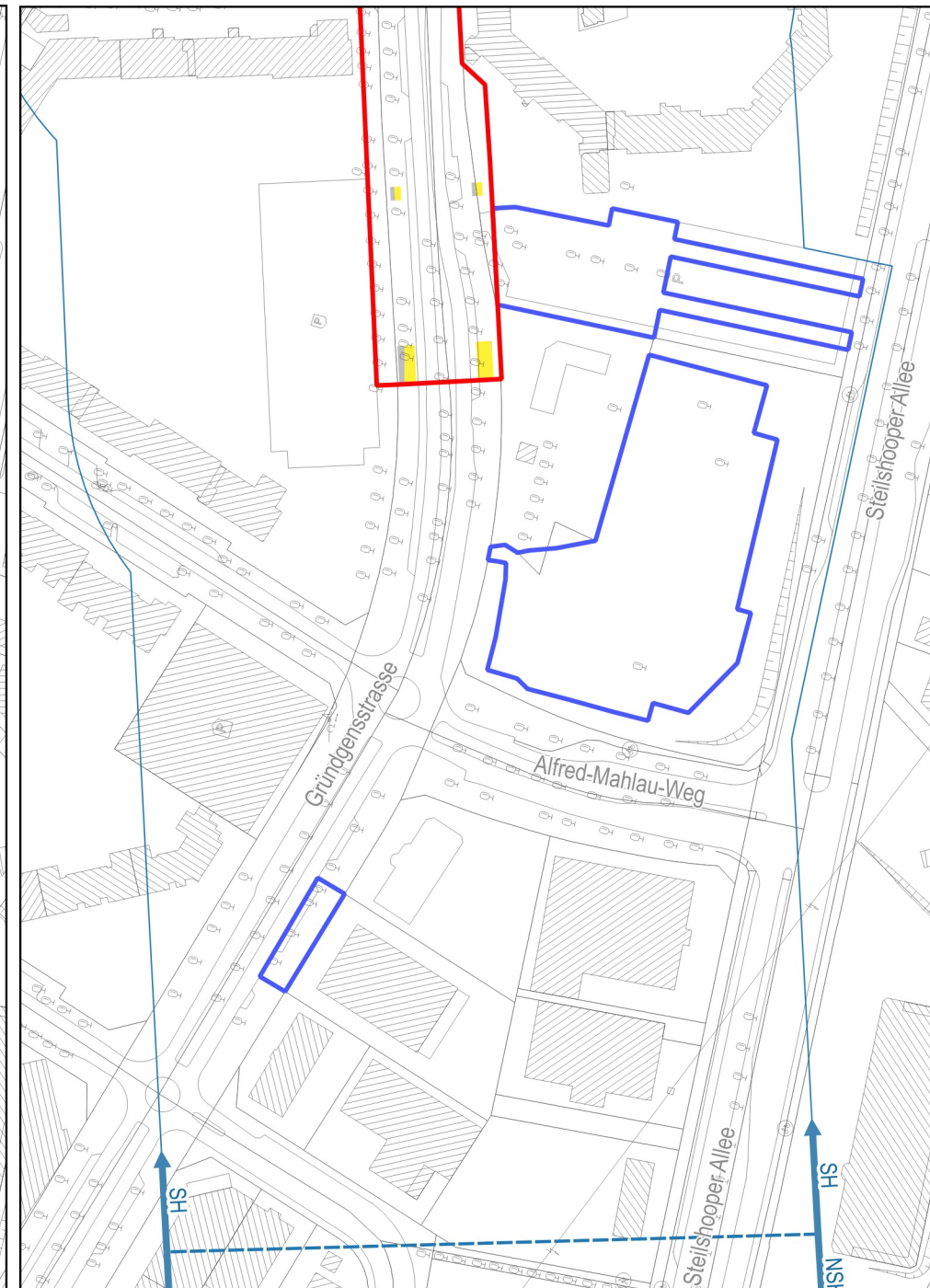
Geplanter Eingriff in den Bestand



Planzustand



Bilanz



Legende

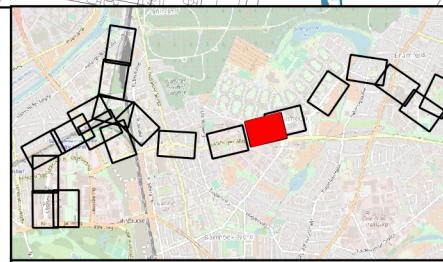
- Bodenbestand (Bewertung nach SRM) Hintergrund**
- 0
  - 1
  - 2
  - 3
- Eingriffsbereiche (Umriss)**
- Baubereich
  - BE-Fläche
- Hintergrund**
- Untersuchungsraum
  - Abgrenzung
  - Untersuchungsbereiche

Legende

- Boden im Planzustand (Bewertung nach SRM)**
- 0
  - 1
  - 2
  - 3

Legende

- Eingriffsbilanz (Planwert - Bestandwert)**
- 2
  - 1



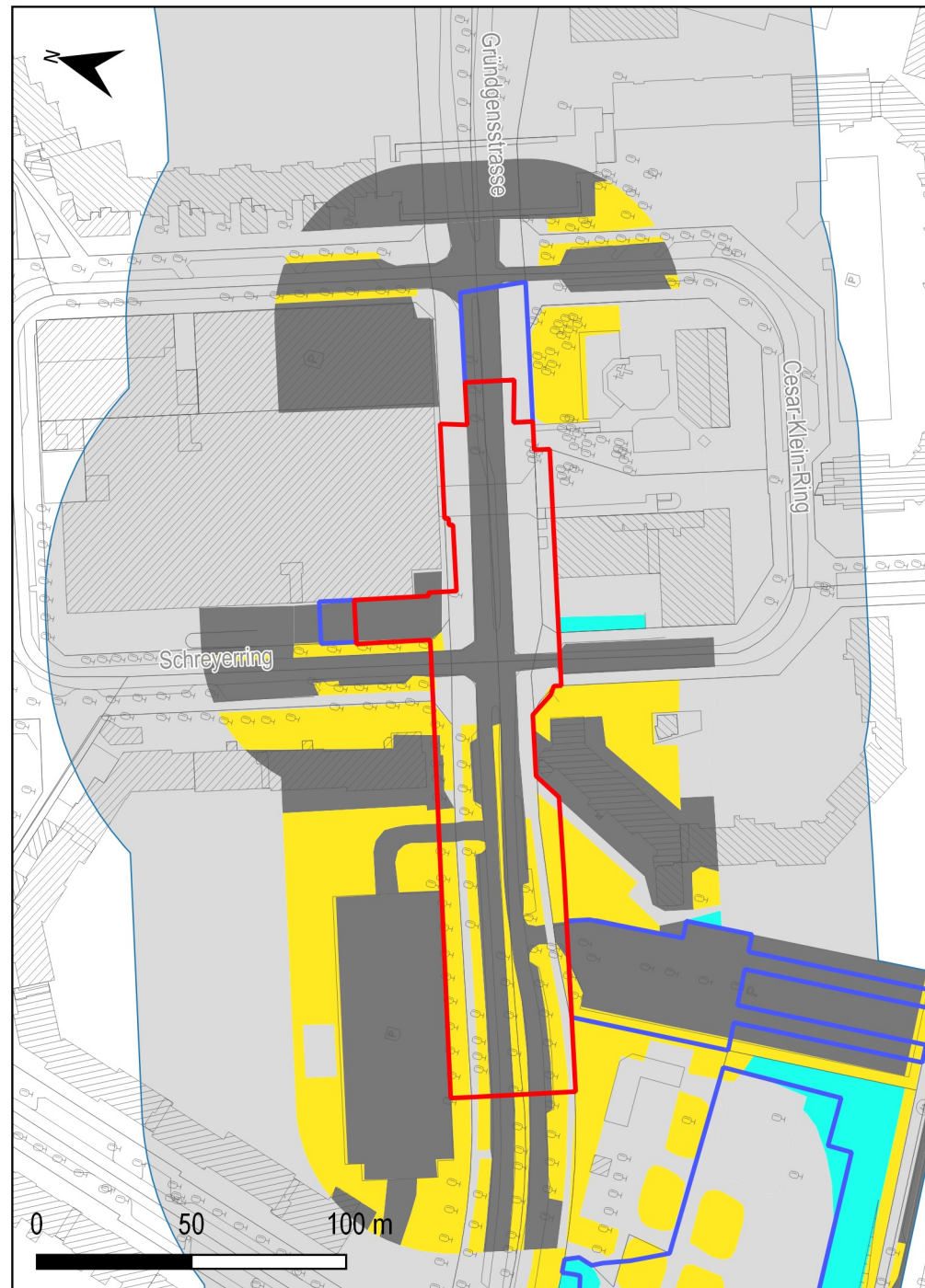
**Anlage 17.04**  
**U5 Ost | City Nord - Bramfeld**  
**Eingriffs- Ausgleichsbilanz Boden**

Erstellt von: Gesellschaft für Umweltschutz und Projektmanagement mbH  
 Norderstraße 99 | 20097 Hamburg  
 Telefon 040 300604-01

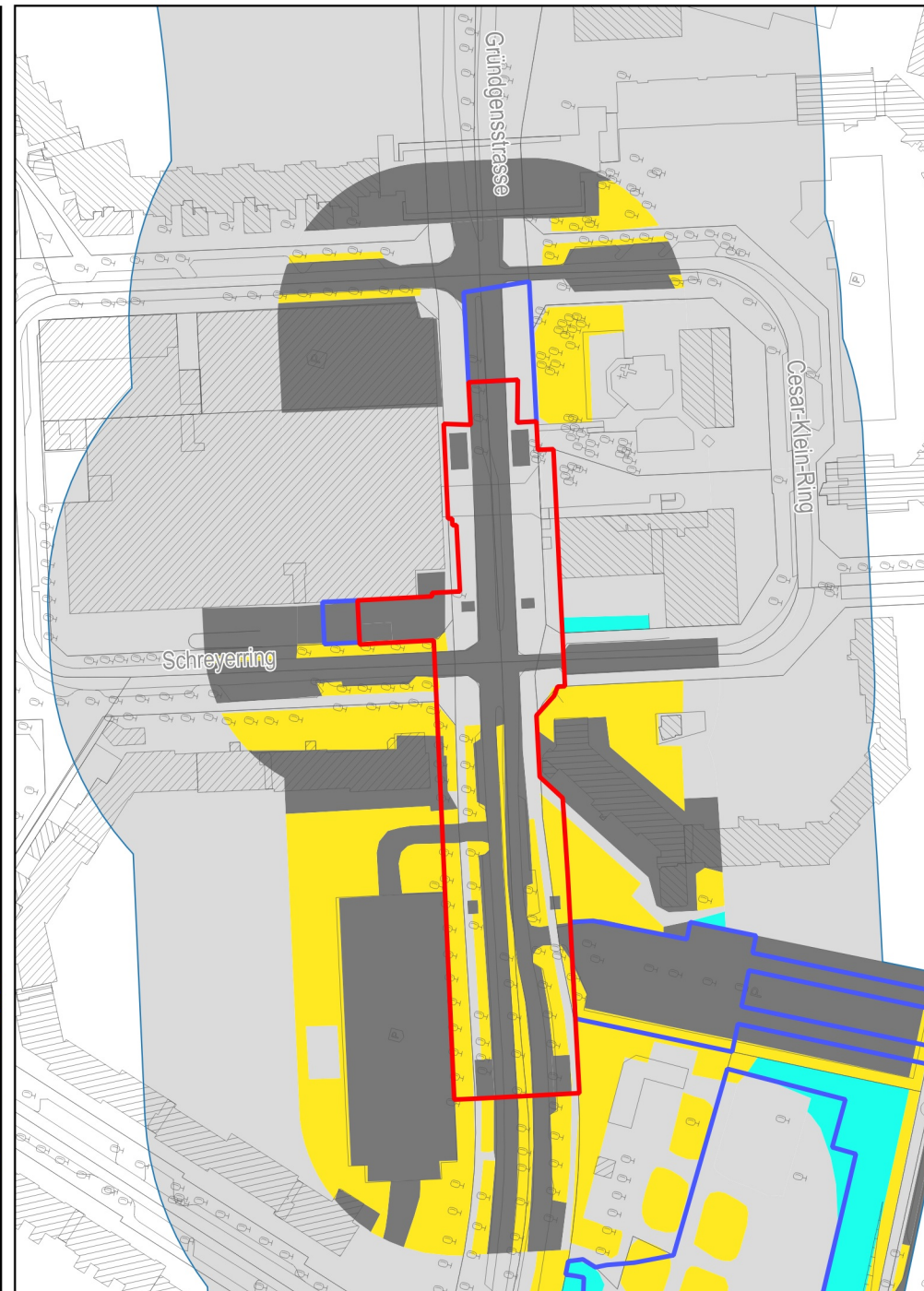
Gez.:	AB	Status:	Bericht
Gepr.:	AW	Stand:	21.02.2019
Maßstab:	1:2.250	U-Bereich:	SH
Bl.-Größe:	A3	Bl.-Nr.:	15



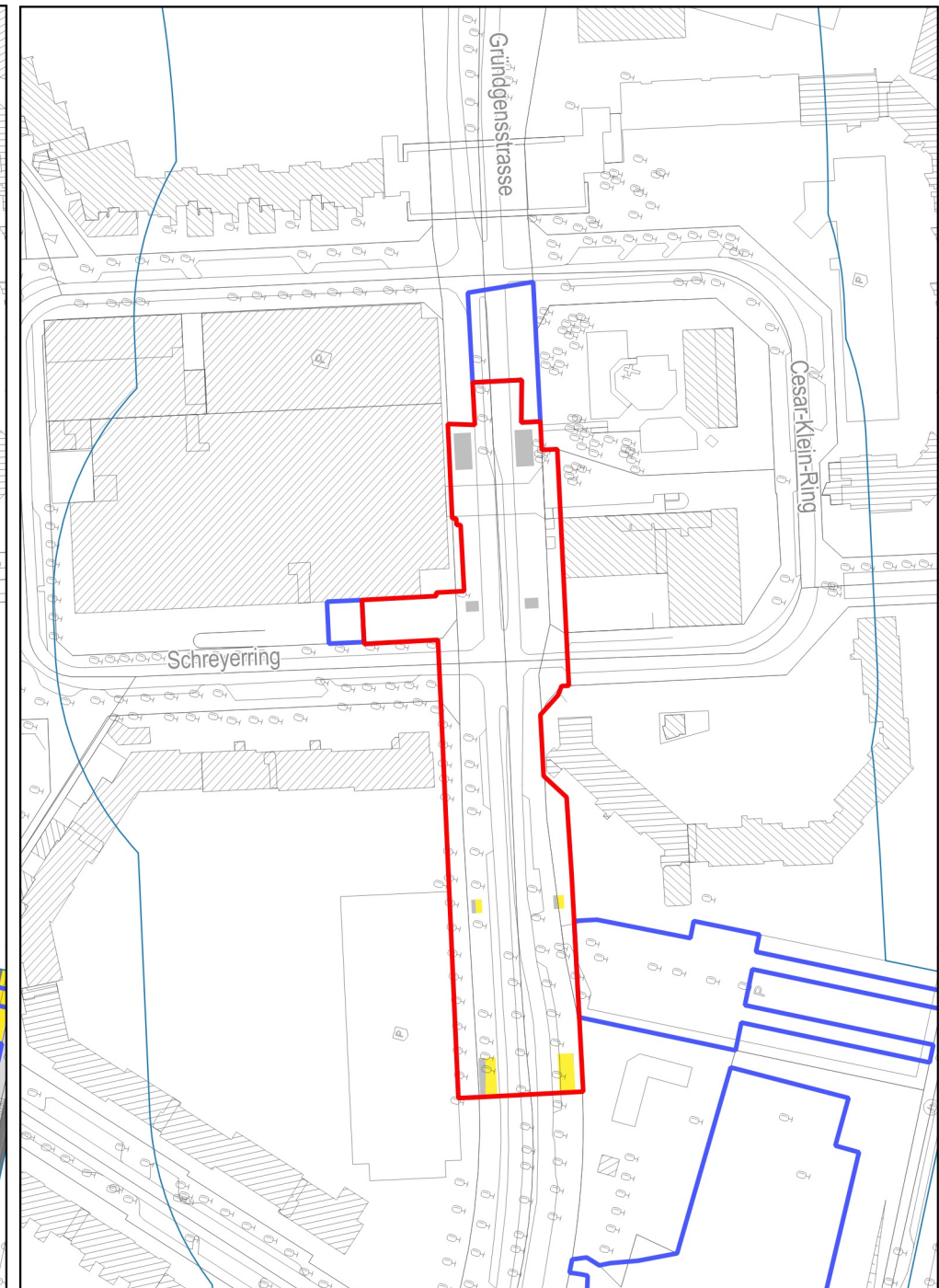
Geplanter Eingriff in den Bestand



Planzustand



Bilanz



Legende

Bodenbestand (Bewertung nach SRM) Eingriffsbereiche (Umriss)

- 0
  - 1
  - 2
  - 3
- Baubereich
  - BE-Fläche
- Hintergrund
- Untersuchungsraum

Legende

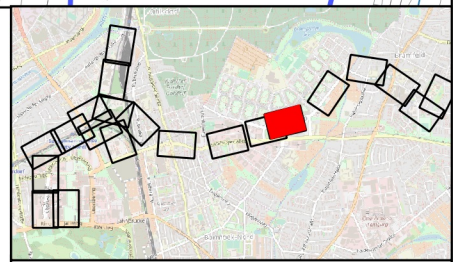
Boden im Planzustand (Bewertung nach SRM)

- 0
- 1
- 2
- 3

Legende

Eingriffsbilanz (Planwert - Bestandwert)

- 2
- 1



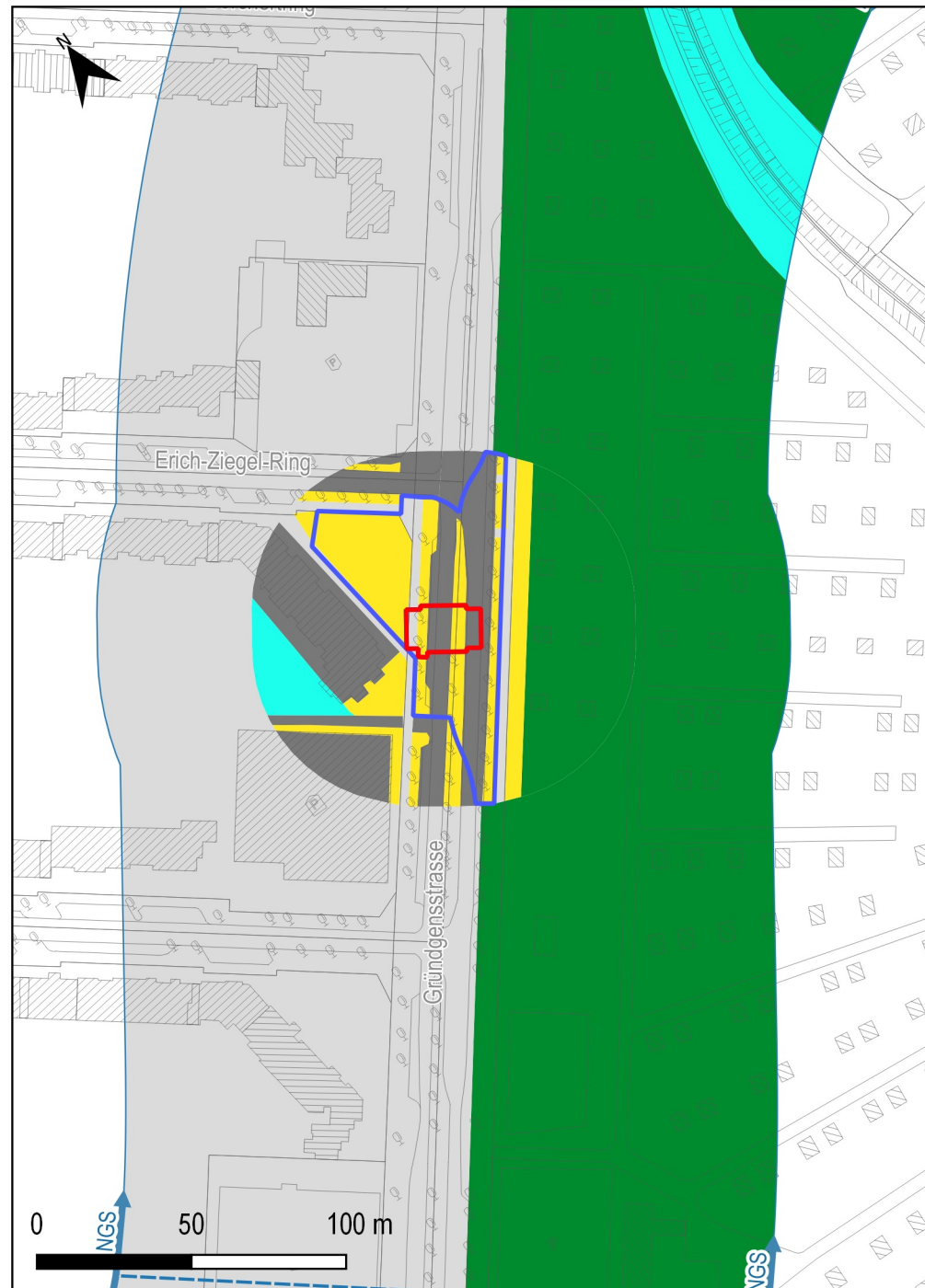
Titel: **Anlage 17.04**  
**U5 Ost | City Nord - Bramfeld**  
**Eingriffs- Ausgleichsbilanz Boden**

Erstellt von:  Gesellschaft für Umwelterdung und Projektmanagement mbH  
 Nörsterstraße 99 | 20097 Hamburg  
 Telefon 040 30004-01

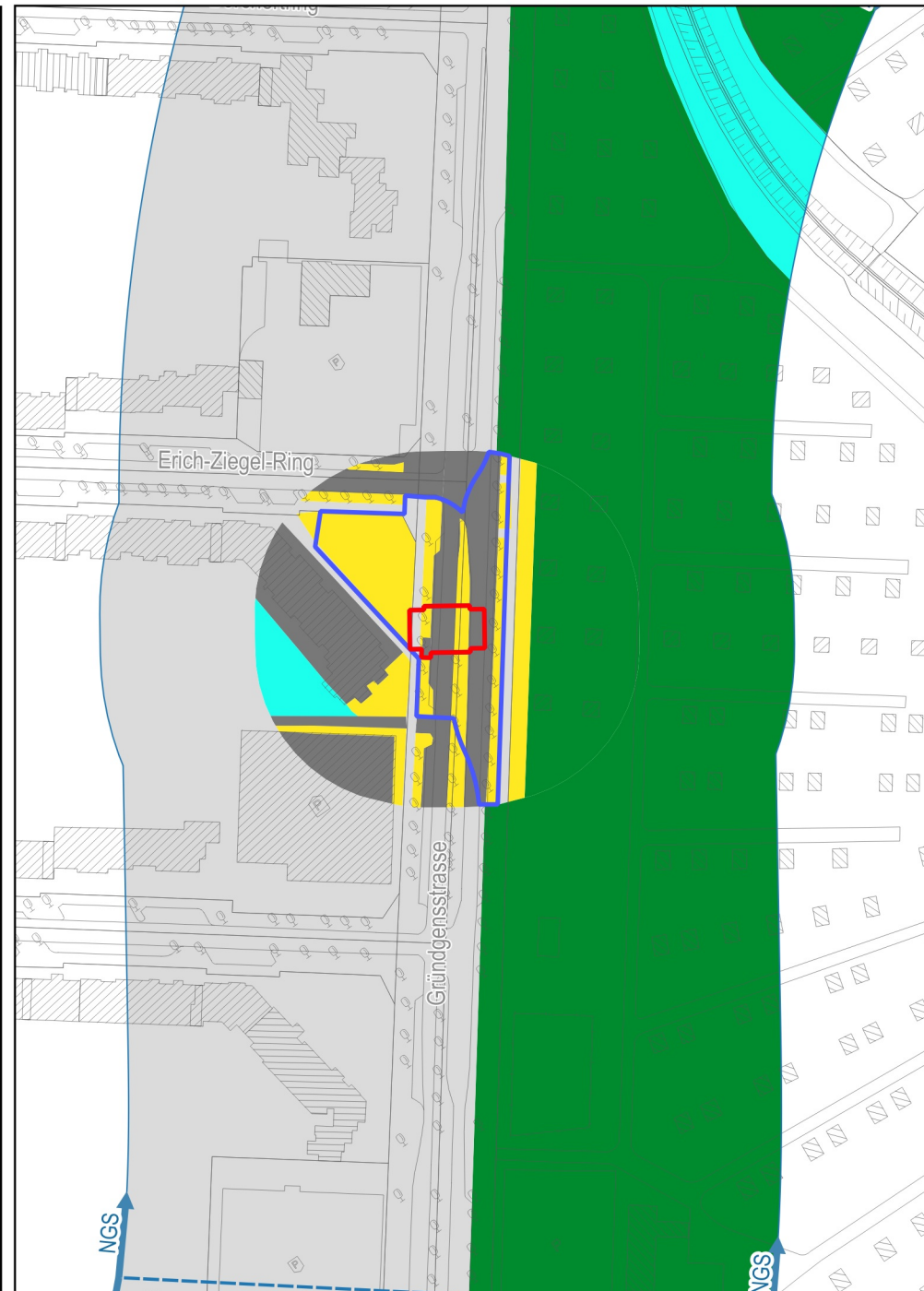
Gez.:	<b>AB</b>	Status:	<b>Bericht</b>
Gepr.:	<b>AW</b>	Stand:	<b>21.02.2019</b>
Maßstab:	<b>1:2.250</b>	U-Bereich:	<b>SH</b>
Bl.-Größe:	<b>A3</b>	Bl.-Nr.:	<b>16</b>



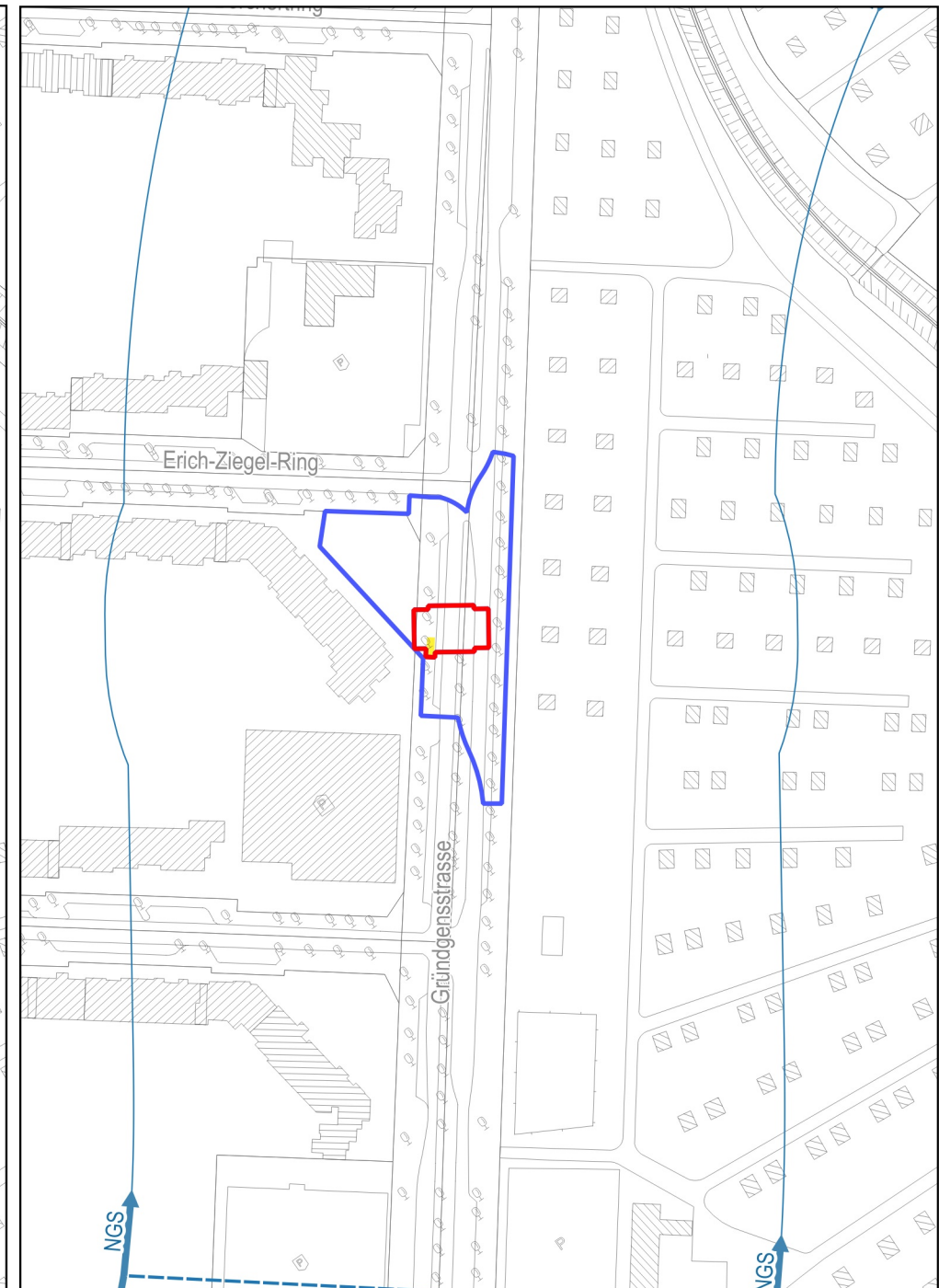
Geplanter Eingriff in den Bestand



Planzustand



Bilanz



Legende

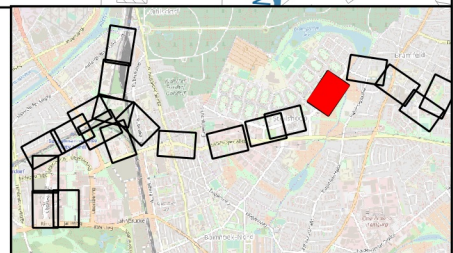
- Bodenbestand (Bewertung nach SRM)**
- 0
  - 1
  - 2
  - 3
  - 4
- Eingriffsbereiche (Umriss)**
- Baubereich
  - BE-Fläche
- Hintergrund**
- Untersuchungsraum
  - Abgrenzung Untersuchungsgebiete

Legende

- Boden im Planzustand (Bewertung nach SRM)**
- 0
  - 1
  - 2
  - 3
  - 4

Legende

- Eingriffsbilanz (Planwert - Bestandwert)**
- 2



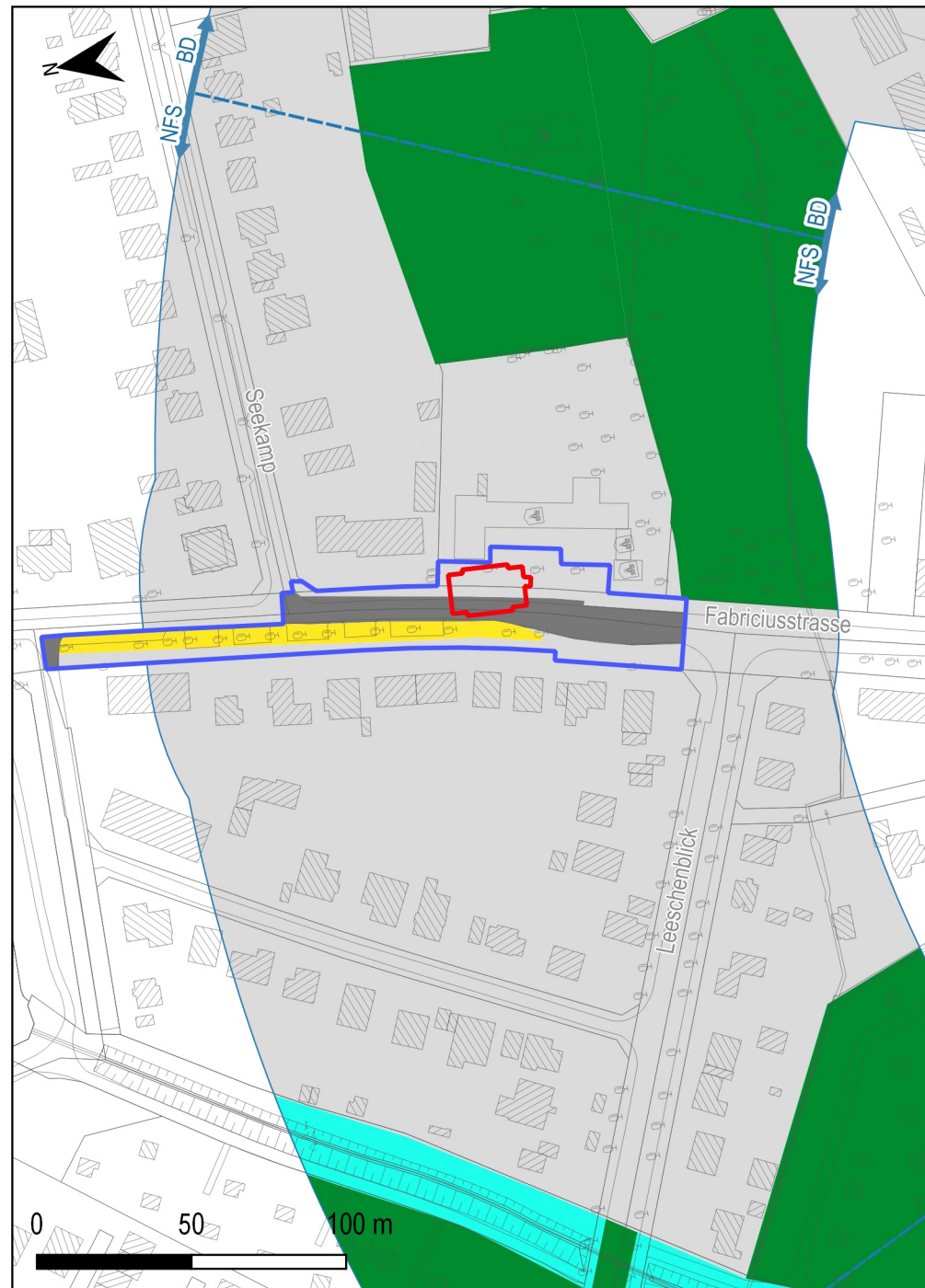
**Anlage 17.04**  
**U5 Ost | City Nord - Bramfeld**  
**Eingriffs- Ausgleichsbilanz Boden**

Erstellt von:  Gesellschaft für Umweltschutz und Projektmanagement mbH  
 Norderstraße 99 | 20097 Hamburg  
 Telefon 040 30004-01

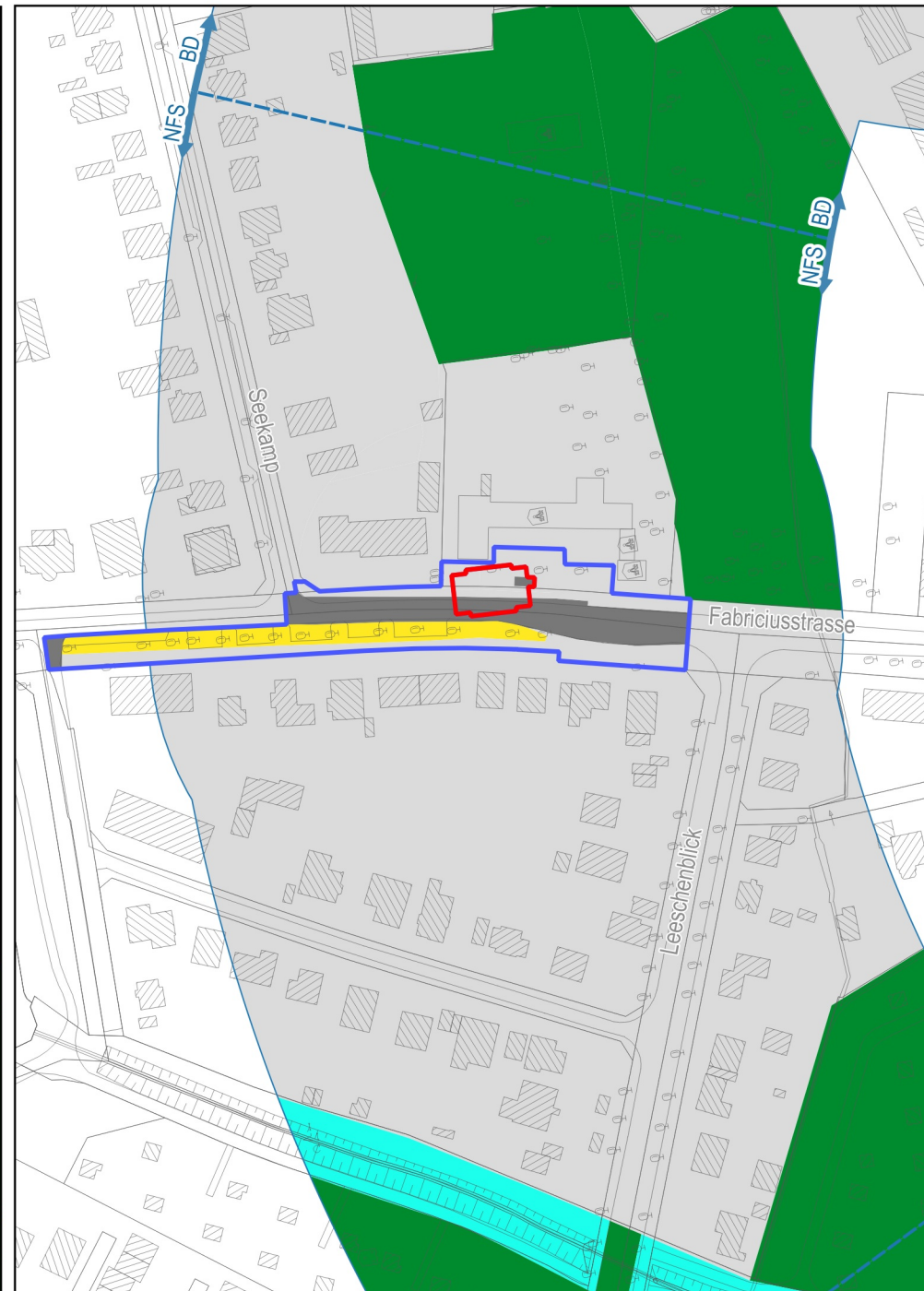
Gez.:	<b>AB</b>	Status:	<b>Bericht</b>
Gepr.:	<b>AW</b>	Stand:	<b>21.02.2019</b>
Maßstab:	<b>1:2.250</b>	U-Bereich:	<b>NGS</b>
Bl.-Größe:	<b>A3</b>	Bl.-Nr.:	<b>17</b>



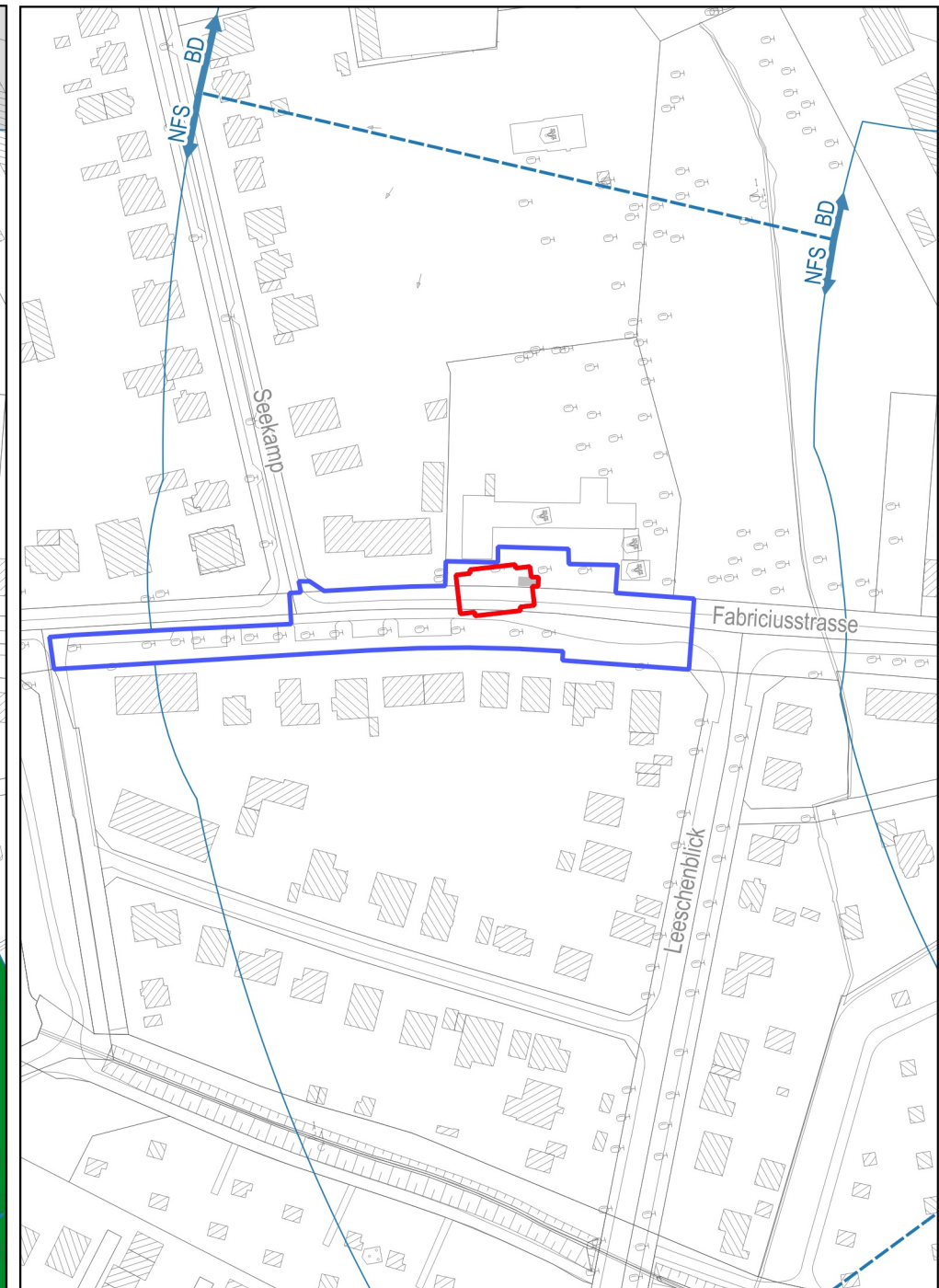
Geplanter Eingriff in den Bestand



Planzustand



Bilanz



Legende

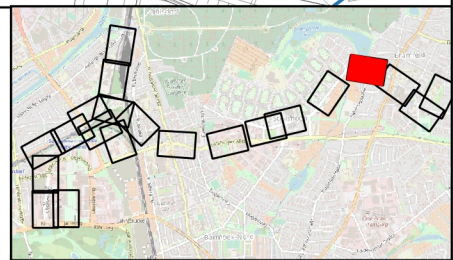
- Bodenbestand (Bewertung nach SRM)**
- 0
  - 1
  - 2
  - 3
  - 4
- Eingriffsbereiche (Umriss)**
- Baubereich
  - BE-Fläche
- Hintergrund**
- Untersuchungsraum
  - Abgrenzung Untersuchungsgebiete

Legende

- Boden im Planzustand (Bewertung nach SRM)**
- 0
  - 1
  - 2
  - 3
  - 4

Legende

- Eingriffsbilanz (Planwert - Bestandwert)**
- 1



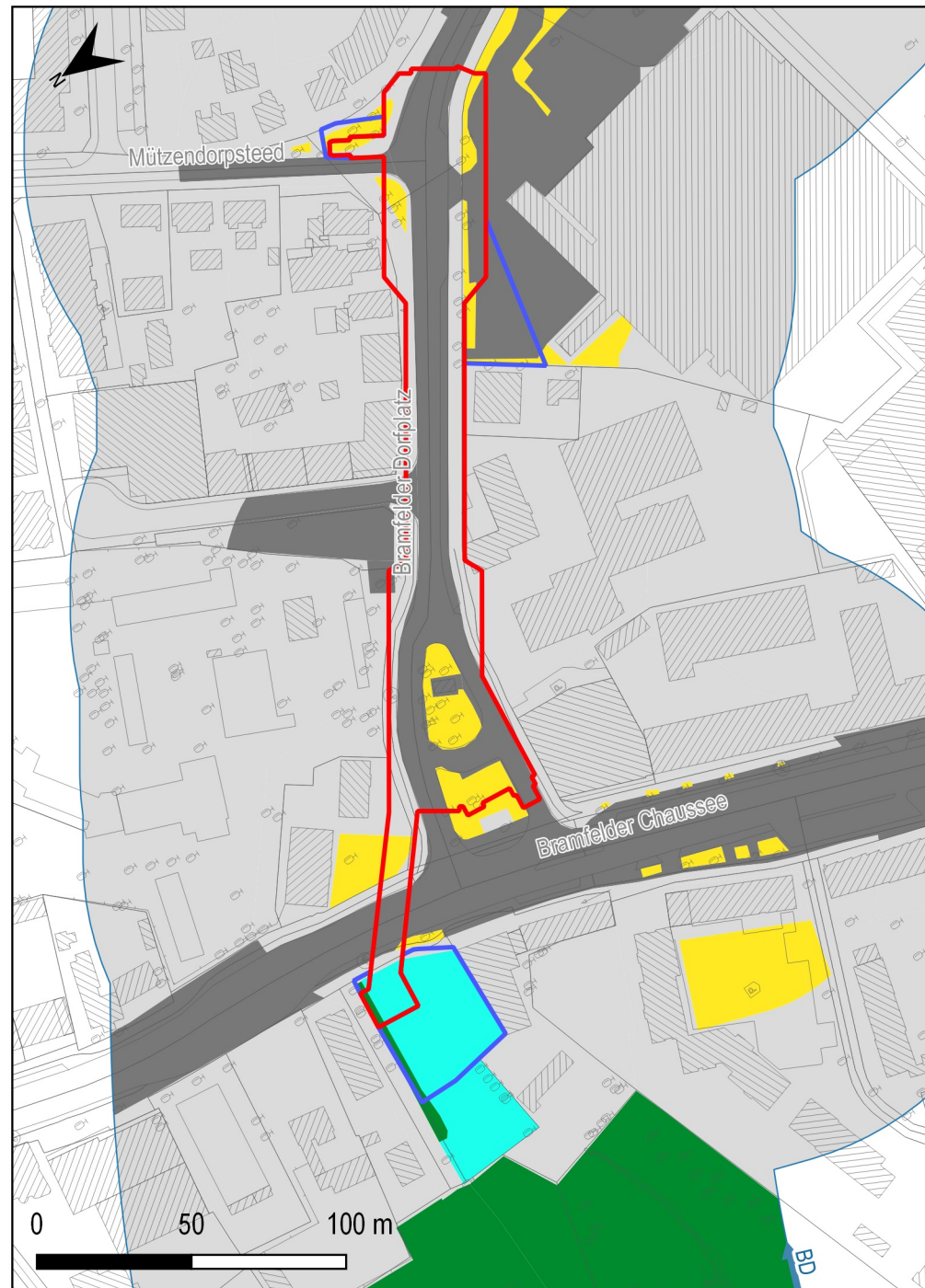
**Anlage 17.04**  
**U5 Ost | City Nord - Bramfeld**  
**Eingriffs- Ausgleichsbilanz Boden**

Erstellt von:  Gesellschaft für Umwelterkundung und Projektmanagement mbH  
 Niendorferstraße 99 | 20097 Hamburg  
 Telefon 040 30004-01

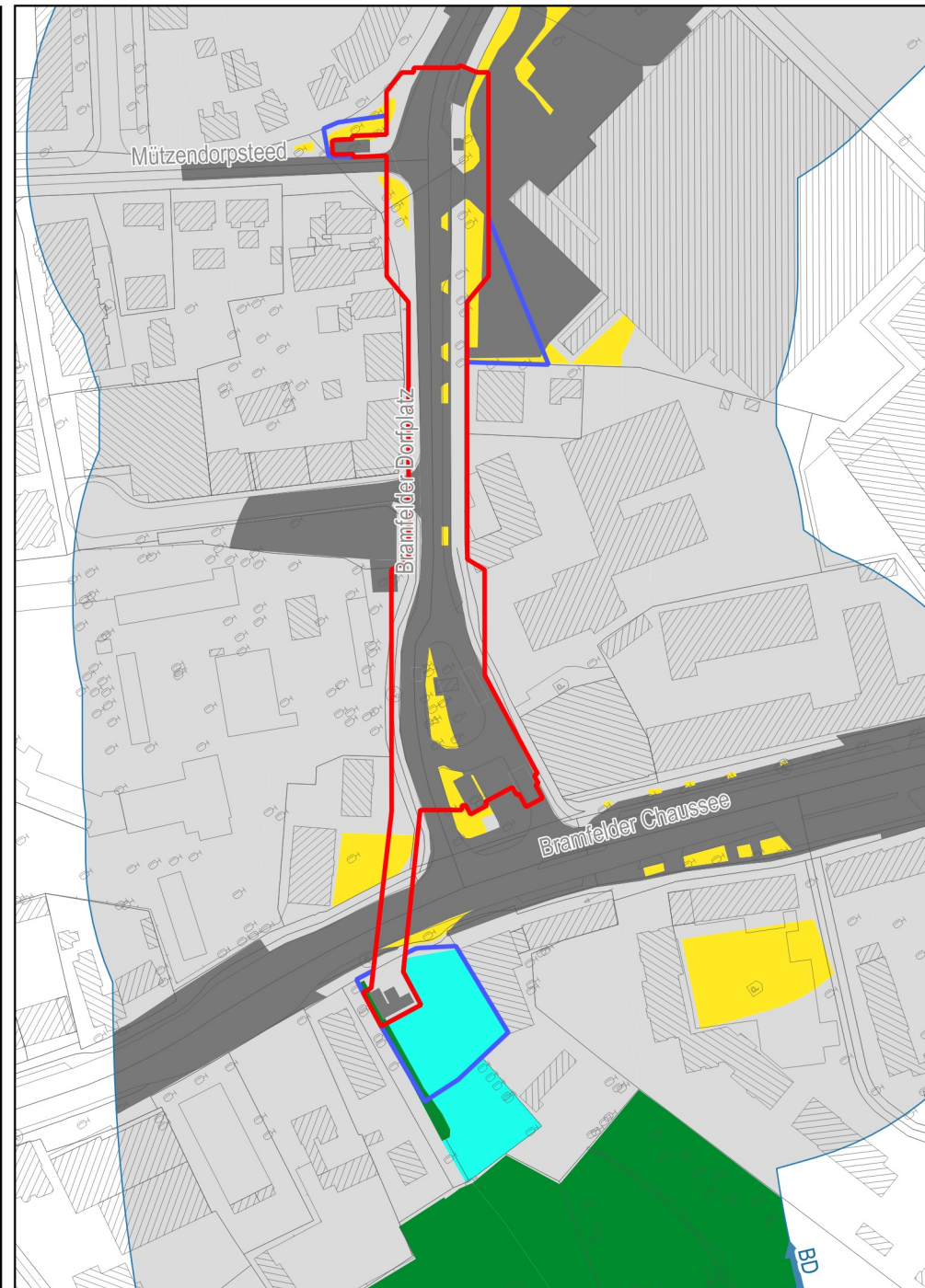
Gez.:	AB	Status:	Bericht
Gepr.:	AW	Stand:	21.02.2019
Maßstab:	1:2.250	U-Bereich:	NFS
Bl.-Größe:	A3	Bl.-Nr.:	18



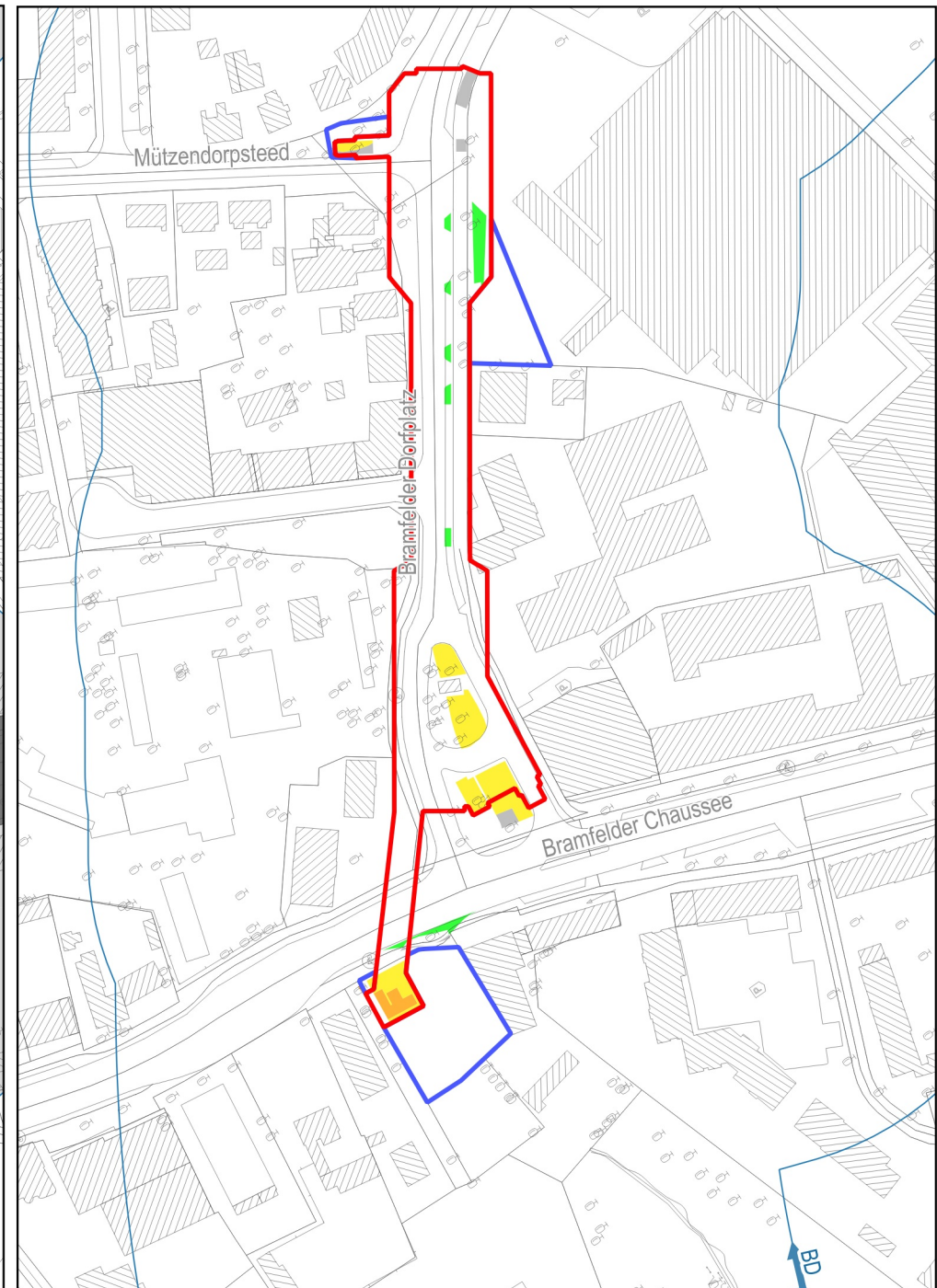
Geplanter Eingriff in den Bestand



Planzustand



Bilanz



Legende

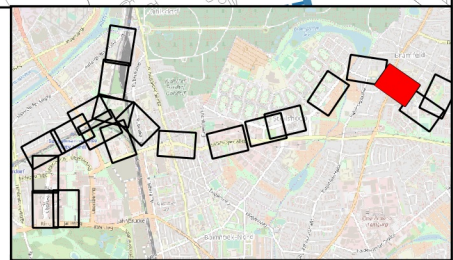
- Bodenbestand (Bewertung nach SRM)**
- 0
  - 1
  - 2
  - 3
  - 4
- Eingriffsbereiche (Umriss)**
- Baubereich
  - BE-Fläche
- Hintergrund**
- Untersuchungsraum
  - Abgrenzung Untersuchungsgebiete

Legende

- Boden im Planzustand (Bewertung nach SRM)**
- 0
  - 1
  - 2
  - 3
  - 4

Legende

- Eingriffsbilanz (Planwert - Bestandwert)**
- 3
  - 2
  - 1
  - 1
  - 2



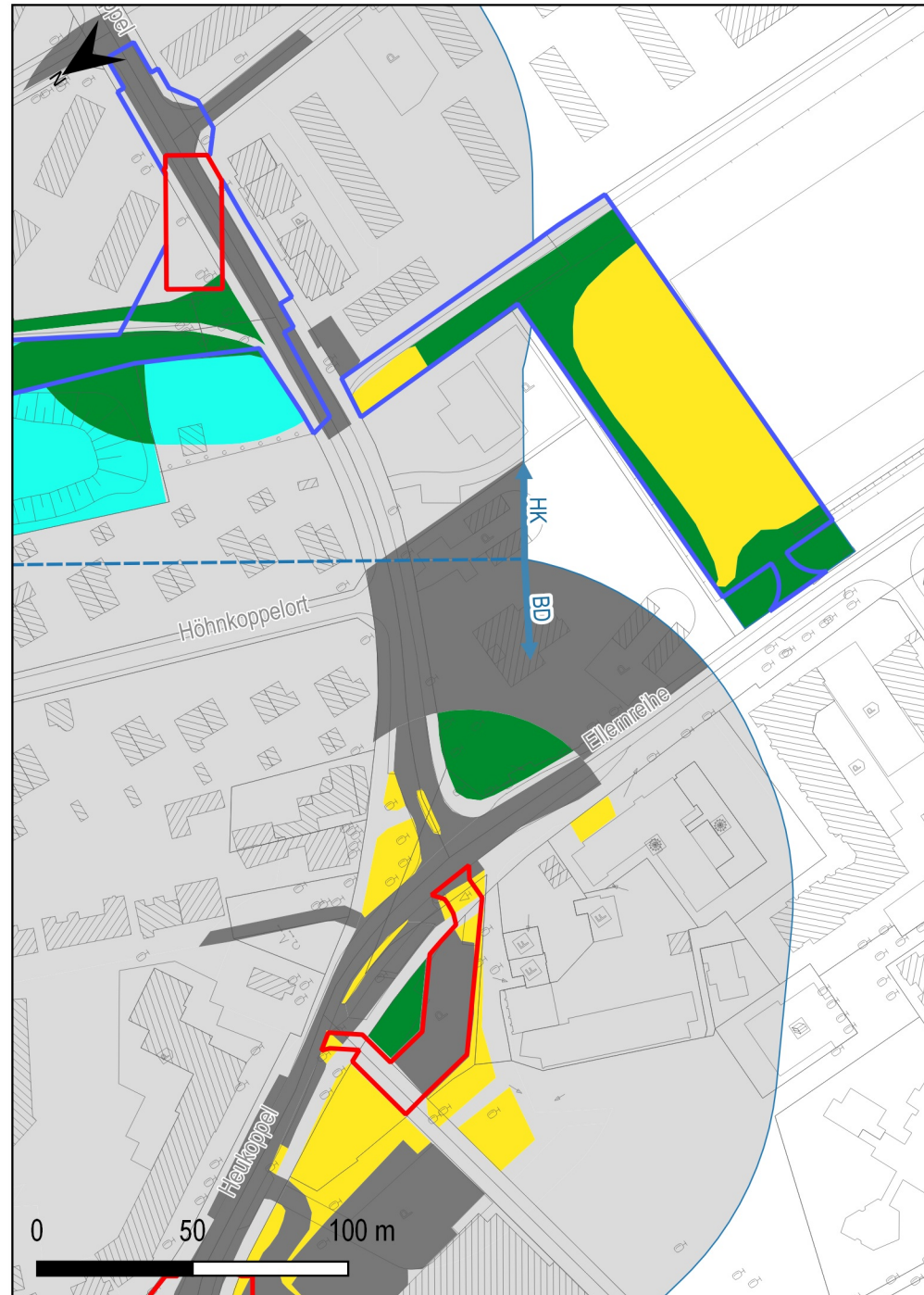
Titel: **Anlage 17.04**  
**U5 Ost | City Nord - Bramfeld**  
**Eingriffs- Ausgleichsbilanz Boden**

Erstellt von: Gesellschaft für Umweltschutz und Projektmanagement mbH  
 Nörtenstraße 99 | 20097 Hamburg  
 Telefon 040 30004-01

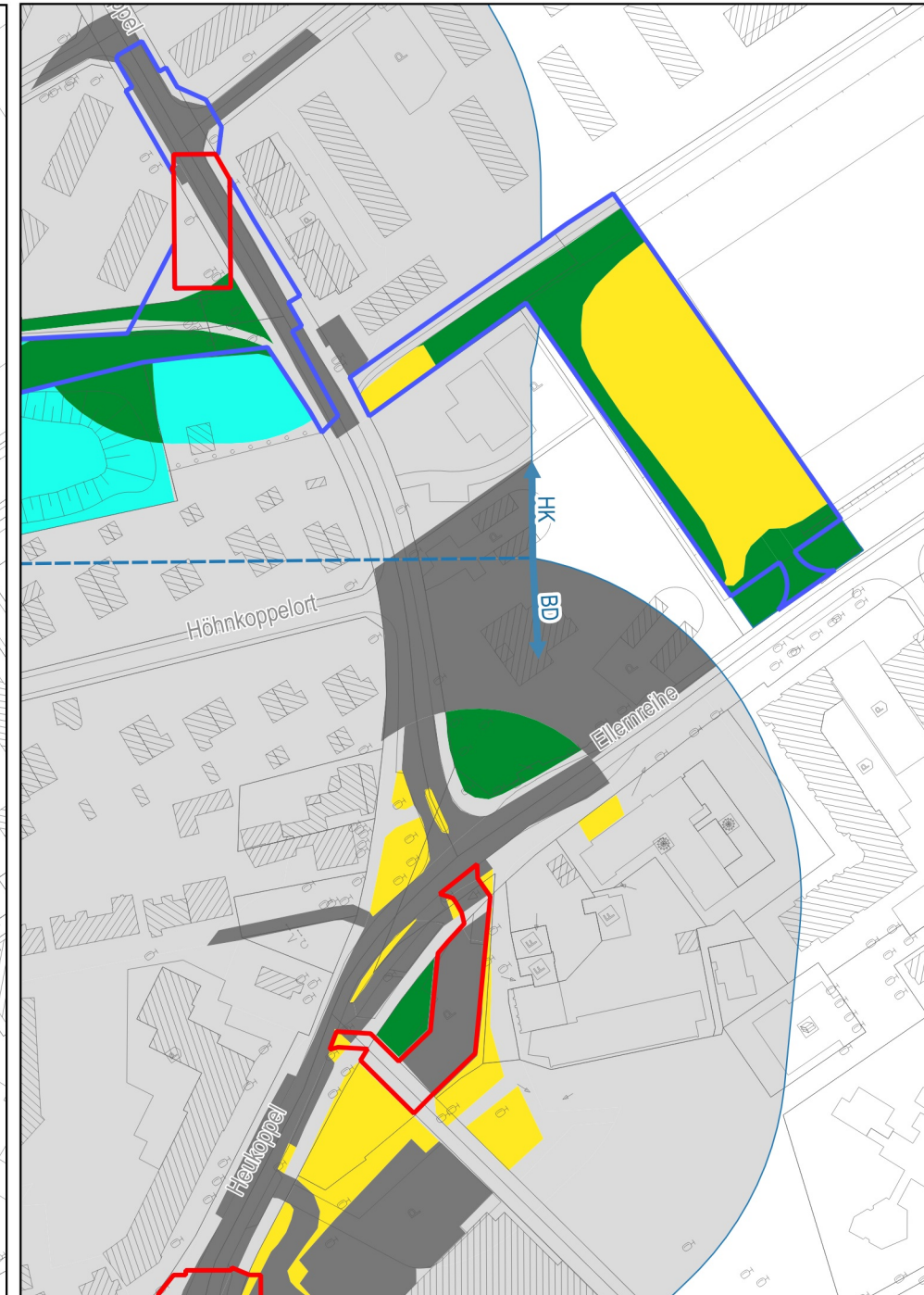
Gez.:	<b>AB</b>	Status:	<b>Bericht</b>
Gepr.:	<b>AW</b>	Stand:	<b>21.02.2019</b>
Maßstab:	<b>1:2.250</b>	U-Bereich:	<b>BD</b>
Bl.-Größe:	<b>A3</b>	Bl.-Nr.:	<b>19</b>



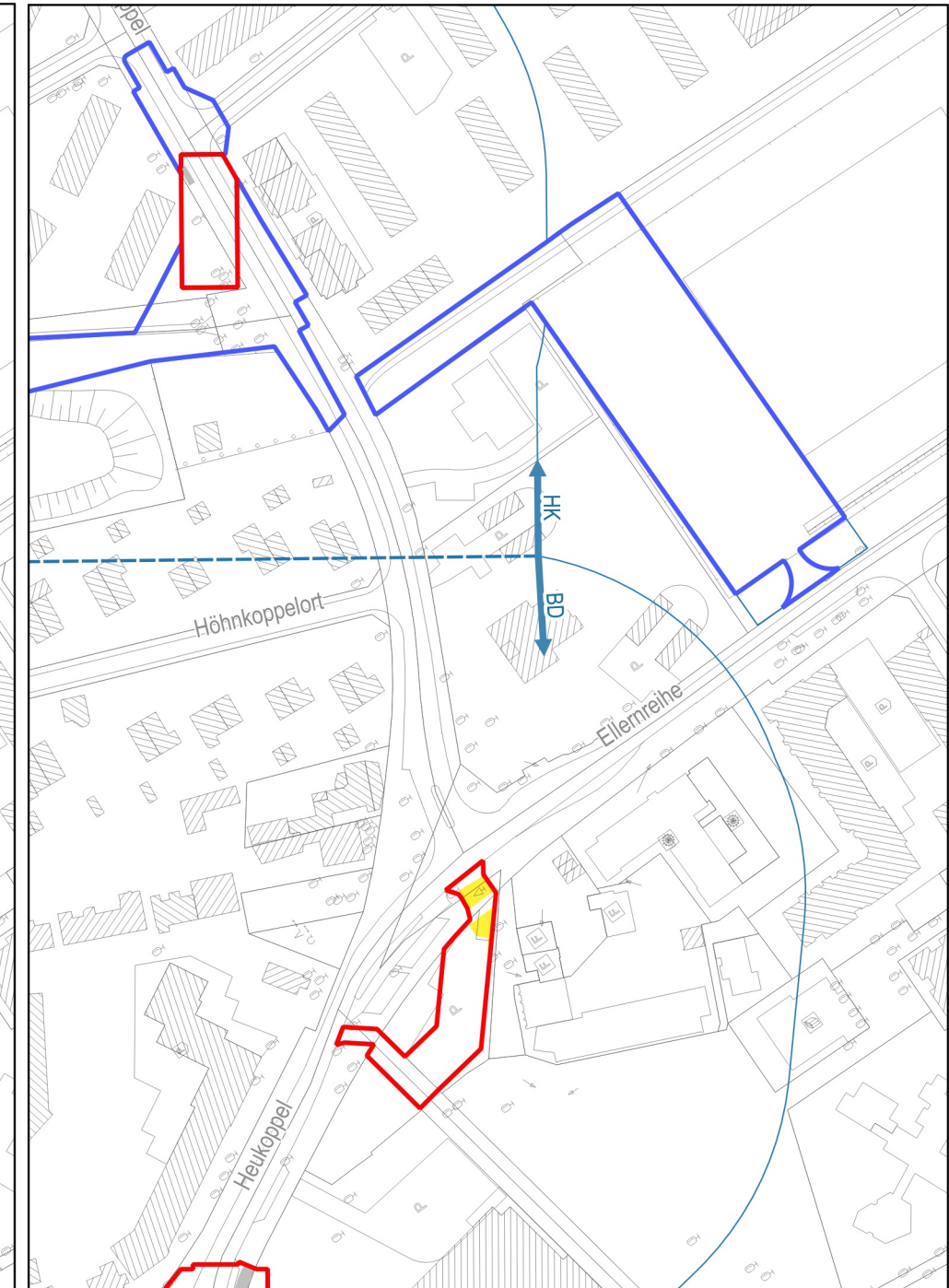
Geplanter Eingriff in den Bestand



Planzustand



Bilanz



Legende

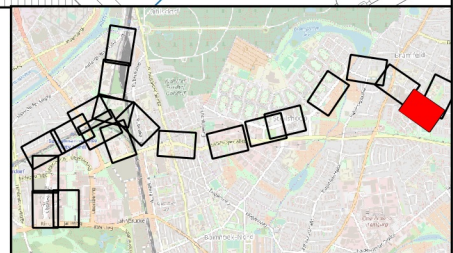
- Bodenbestand (Bewertung nach SRM)**
- 0
  - 1
  - 2
  - 3
  - 4
- Eingriffsbereiche (Umriss)**
- Baubereich
  - BE-Fläche
- Hintergrund**
- Untersuchungsraum
  - Abgrenzung Untersuchungsgebiete

Legende

- Boden im Planzustand (Bewertung nach SRM)**
- 0
  - 1
  - 2
  - 3
  - 4

Legende

- Eingriffsbilanz (Planwert - Bestandwert)**
- 2
  - 1



Titel: **Anlage 17.04**  
**U5 Ost | City Nord - Bramfeld**  
**Eingriffs- Ausgleichsbilanz Boden**

Erstellt von:  Gesellschaft für Umweltschutz und Projektmanagement mbH  
 Nörtenstraße 99 | 20097 Hamburg  
 Telefon 040 30004-01

Gez.:	AB	Status:	Bericht
Gepr.:	AW	Stand:	21.02.2019
Maßstab:	1:2.250	U-Bereich:	BD/HK
Bl.-Größe:	A3	Bl.-Nr.:	20



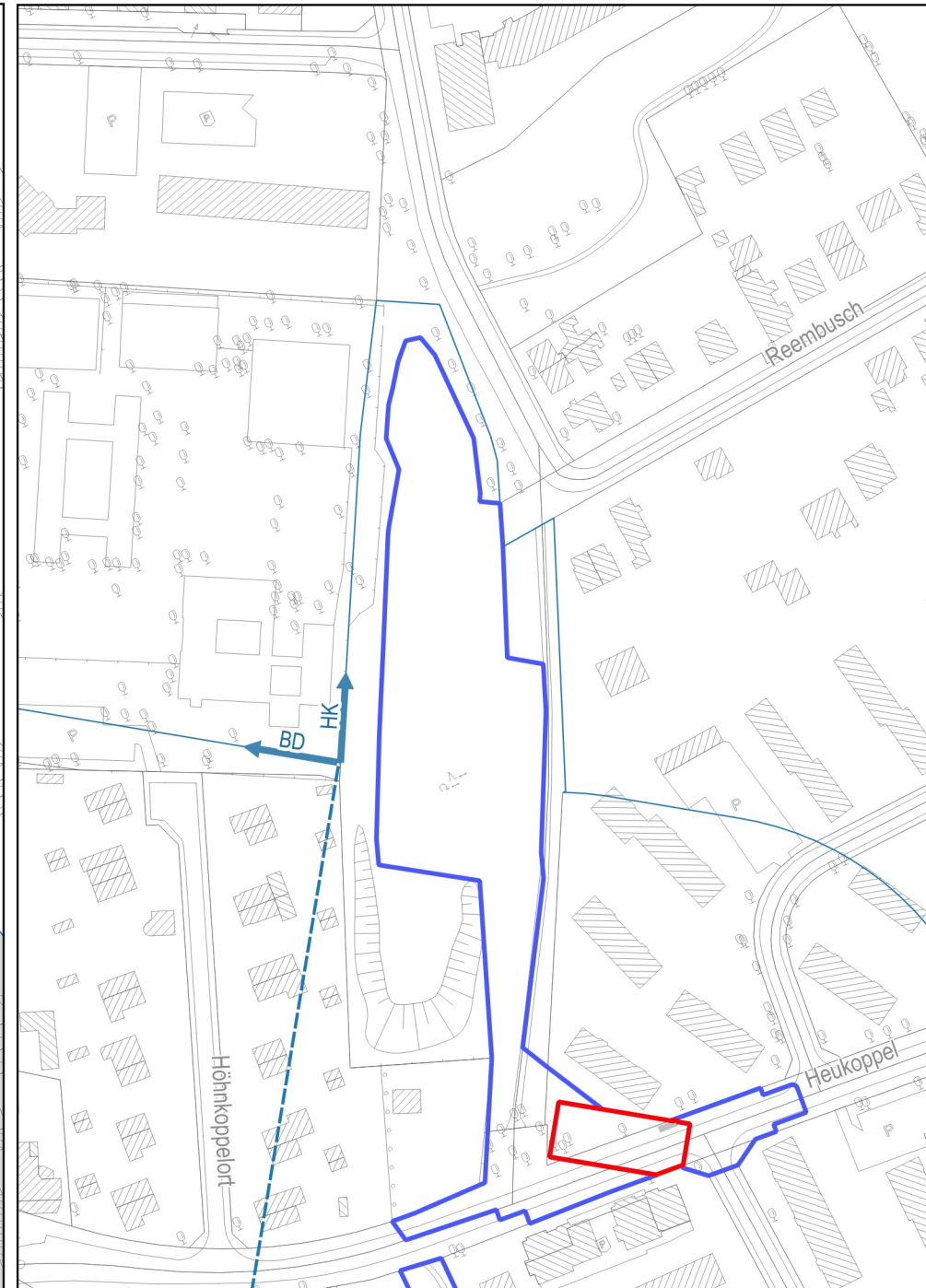
Geplanter Eingriff in den Bestand



Planzustand



Bilanz



**Legende**

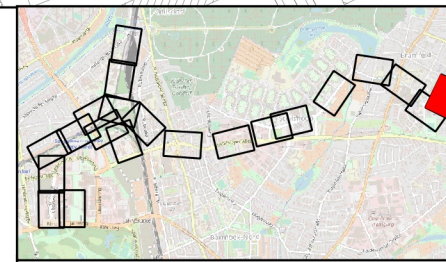
<b>Bodenbestand (Bewertung nach SRM)</b>	<b>Eingriffsbereiche (Umriss)</b>
0 (grey)	Baubereich (red outline)
1 (light grey)	BE-Fläche (blue outline)
2 (yellow)	
3 (cyan)	
4 (green)	
	<b>Hintergrund</b>
	Untersuchungsraum (light blue fill)
	Abgrenzung Untersuchungsbereiche (dashed blue line)

**Legende**


<b>Boden im Planzustand (Bewertung nach SRM)</b>
0 (grey)
1 (light grey)
2 (yellow)
3 (cyan)
4 (green)

**Legende**

<b>Eingriffsbilanz (Planwert - Bestandwert)</b>
-1 (grey)



Titel: **Anlage 17.04**  
**U5 Ost | City Nord - Bramfeld**  
**Eingriffs- Ausgleichsbilanz Boden**

Erstellt von:  Gesellschaft für Umweltschutz und Projektmanagement mbH  
 Norderstraße 99 | 20097 Hamburg  
 Telefon 040 30004-01

Gez.:	<b>AB</b>	Status:	<b>Bericht</b>
Gepr.:	<b>AW</b>	Stand:	<b>21.02.2019</b>
Maßstab:	<b>1:2.250</b>	U-Bereich:	<b>HK</b>
Bl.-Größe:	<b>A3</b>	Bl.-Nr.:	<b>21</b>