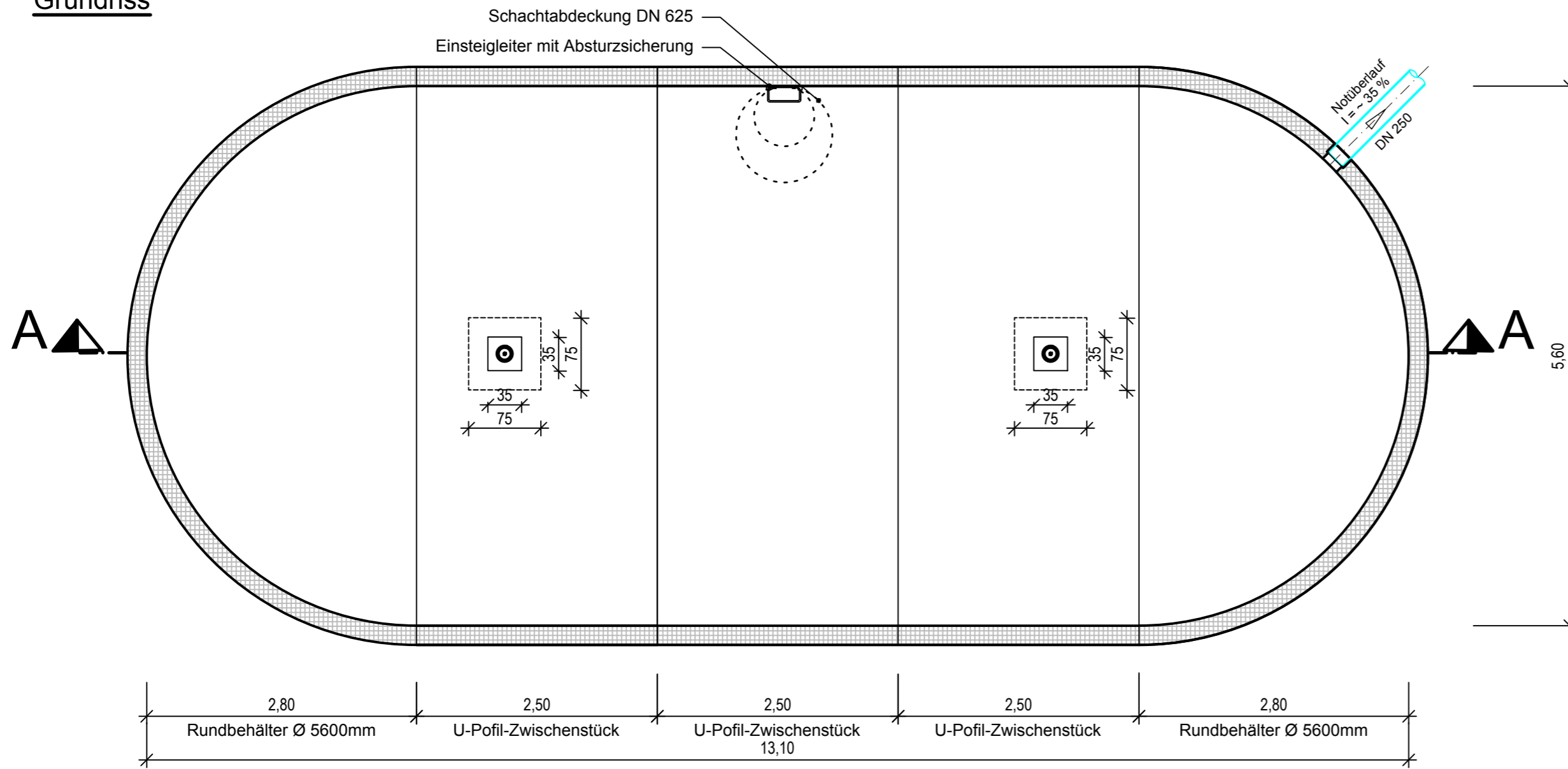
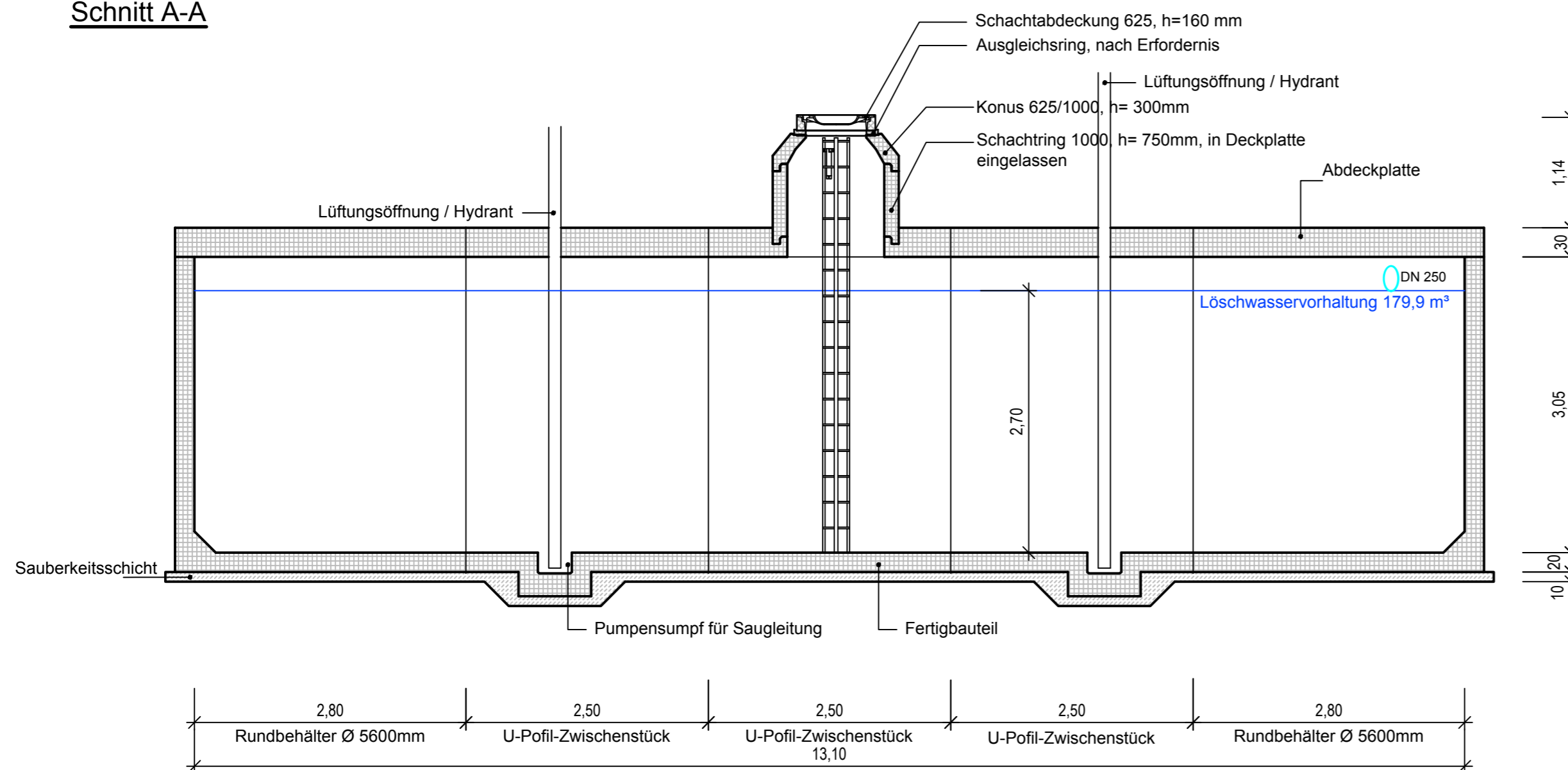


# Löschwasserzisterne 2

## Grundriss

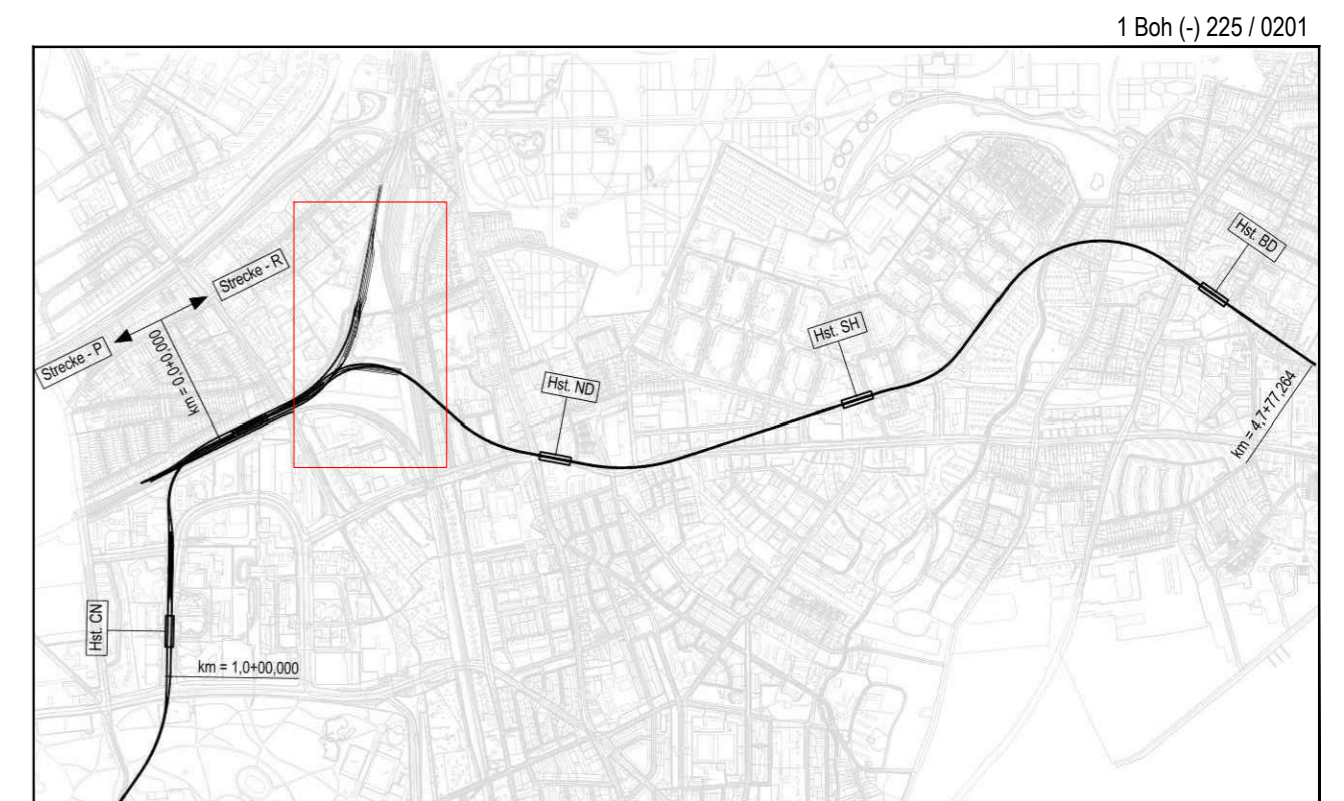


## Schnitt A-A



## Legende:

- Sauberkeitsschicht, Gefällebeton
- FBS Schachtabteile und Rohre
- Schnittführung



## Genehmigungsplanung

Lageplan M 1:29000

Anlage: 3.6

Planungsgrundlage: ALKIS Karte LS320  
 Vermessung: Stand November 2018  
 Endgültige Verkehrsplanung: Büro Argus; Stand November 2018

Höhensystem: HS 160; Höhen über NHN      Koordinatensystem: ETRS89-GK/LS320

| Index |  |  |  |
|-------|--|--|--|
| Index |  |  |  |
| Index |  |  |  |
| Index |  |  |  |

| Änderungen Zeichnungsinhalt |  | geändert am | Name |
|-----------------------------|--|-------------|------|
|                             |  |             |      |

**HOCHBAHN**  
 Steinstraße 20    20095 Hamburg    Tel. 3288-0

|   |            |  |  |
|---|------------|--|--|
| Genehmigungsplanung U5 Ost<br>City Nord - Bramfeld                            |            | Dokument-Nr.:<br>1 Boh (-) 225/0208                    |  |
| Betriebsanlage Ohlsdorf<br>Kanalbauwerk Entwässerung<br>Löschwasserzisterne 2 |            | Extern Nr.: SI_BH1709<br>Extern Name: Spiekermann GmbH |  |
| Maßstab<br>1:50   | TU-P 01    |  |  |
|   | Datum      | Name   |  |
| Bearbeitet  | 21.02.2019 | Igel   |  |
| Erstellt  | 21.02.2019 | Rudowski   |  |
| Freigabe  | 21.02.2019 | Rademacher   |  |
| Ungültig  |            |  |  |

|           |             |         |
|-----------|-------------|---------|
| Abteilung | Fachbereich | Geprüft |
|           |             | Datum:  |