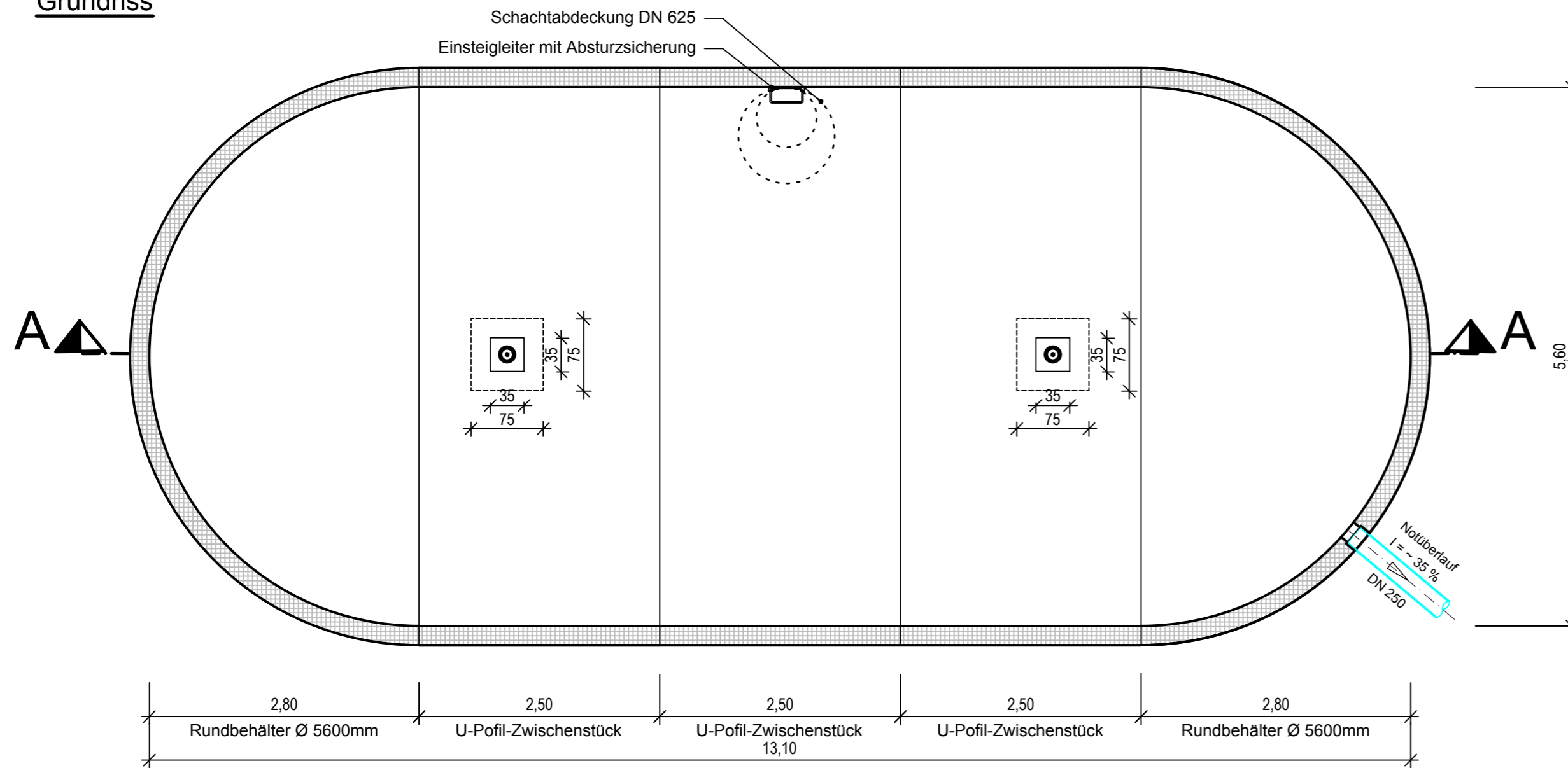
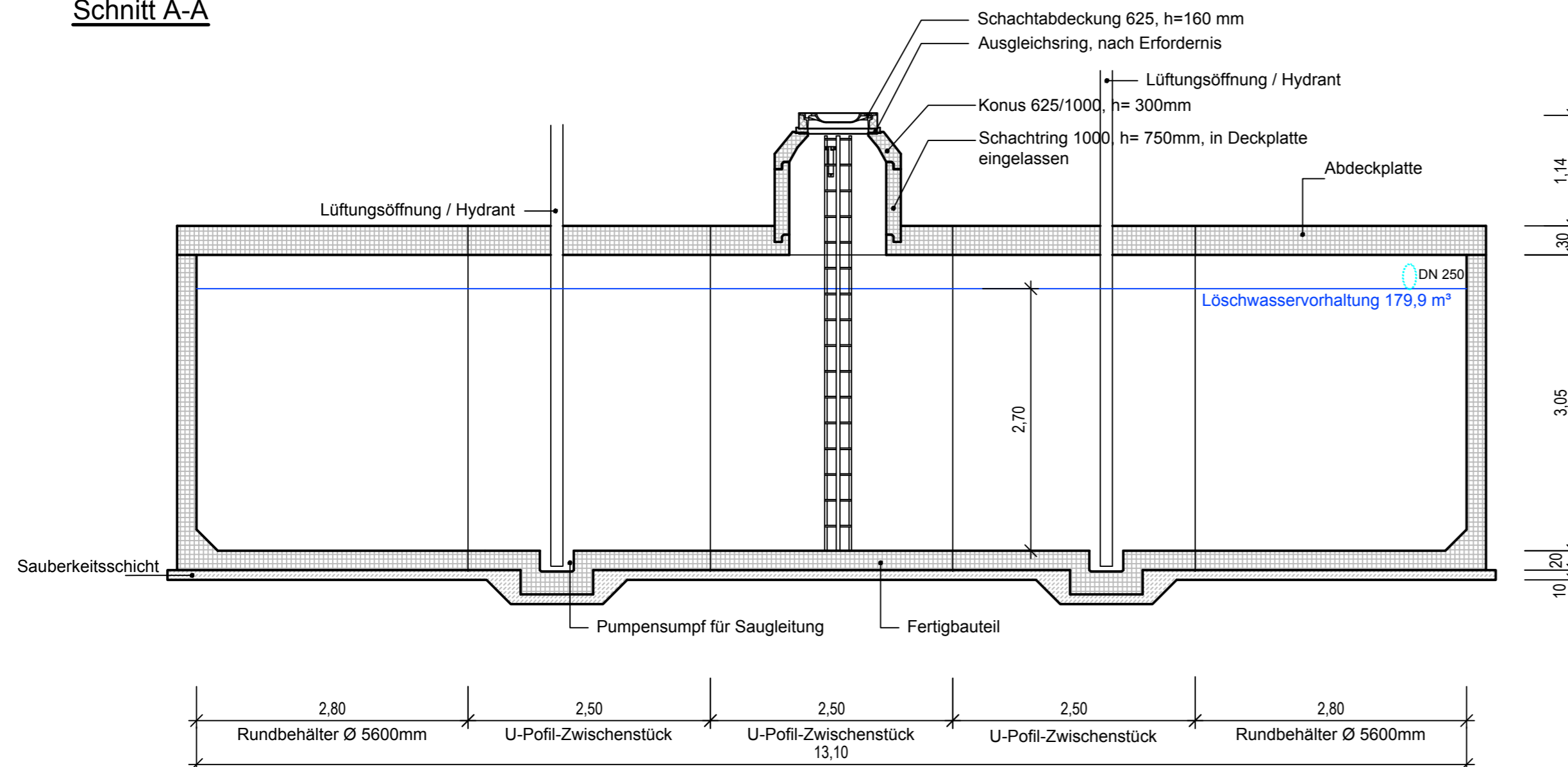


Löschwasserzisterne 1

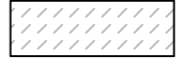


Grundriss

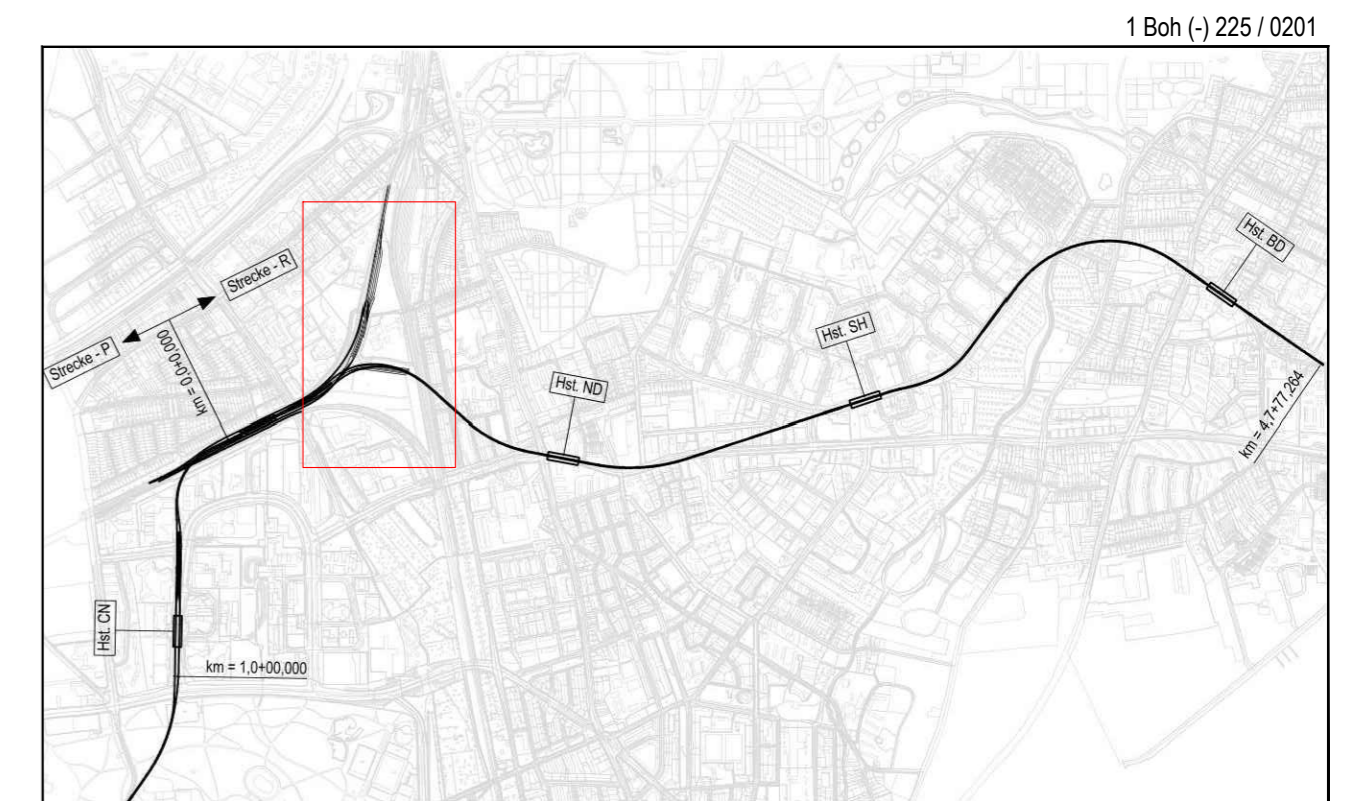


Schnitt A-A




Legende:

-  Sauberkeitsschicht, Gefällebeton
-  FBS Schachtbauerteile und Rohre
-  Schnittführung



Genehmigungsplanung

Lageplan M 1:29000

Planungsgrundlage: ALKIS Karte LS320 Vermessung: Stand November 2018 Endgültige Verkehrsplanung: Büro Argus; Stand November 2018		Anlage: 3.5	
Höhensystem: HS 160; Höhen über NHN		Koordinatensystem: ETRS89-GK/LS320	
Index			
Index			
Index			
Index			
Anderungen Zeichnungsinhalt		geändert am	Name
 HOCHBAHN Steinstraße 20 20095 Hamburg Tel. 3288-0		Dokument-Nr.: 1 Boh (-) 225/0207	
		EDM-NR.:	
Genehmigungsplanung U5 Ost City Nord - Bramfeld Betriebsanlage Ohlsdorf Kanalbauwerk Entwässerung Löschwasserzisterne 1		Ursprung:	
		Ersatz für:	
		Ersetzt durch:	
		Extern Nr.: SI_BH1709	
Extern Name: Spiekermann GmbH		Maßstab: 1:50	
		TU-P 01	
Abteilung		Datum: 21.02.2019	
Fachbereich		Name: Igel	
Geprüft		Erstellt: 21.02.2019	
		Name: Rudowski	
		Freigabe: 21.02.2019	
		Name: Rademacher	
		Ungültig	