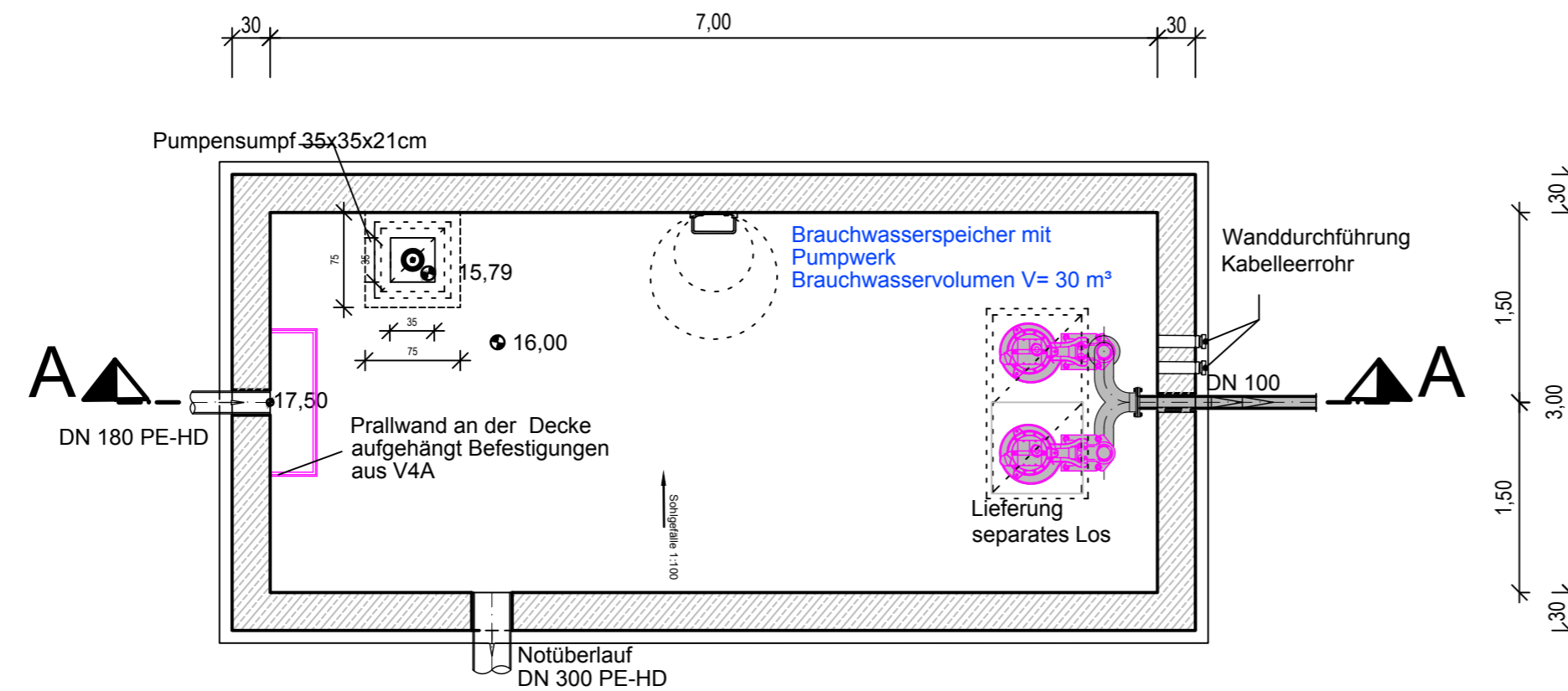
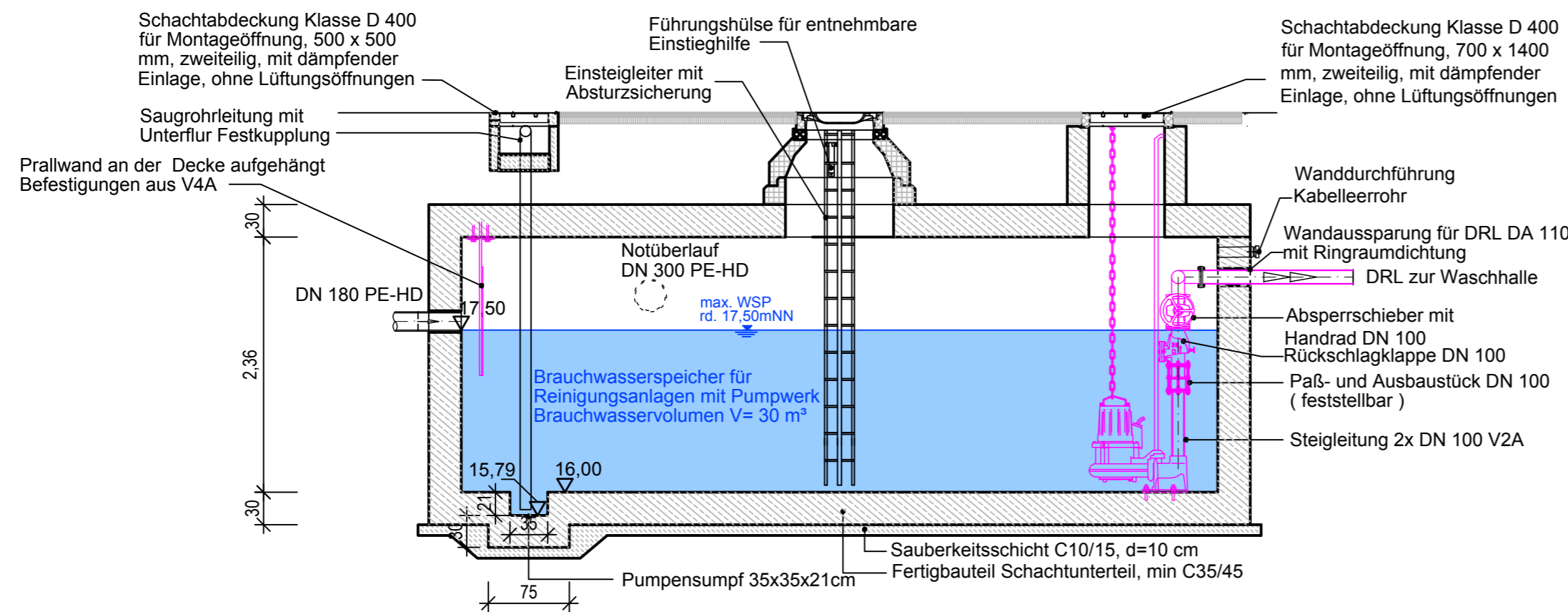


Grundriss

Brauchwasserzisterne/Pumpwerk 2

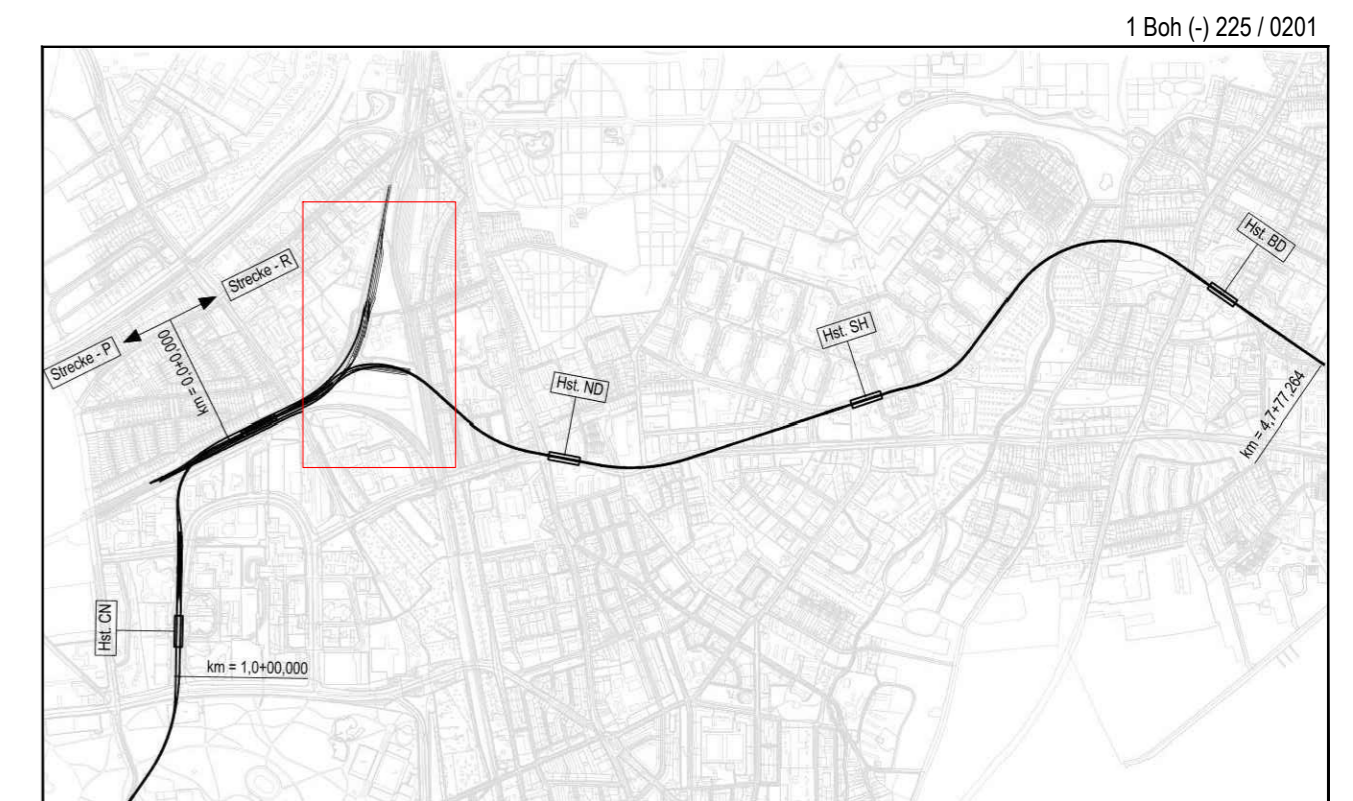


Schnitt A-A



Legende:

- Sauberkeitsschicht, Gefällebeton
- FBS Schachtbauteile und Rohre
- Schnittführung



Genehmigungsplanung

Lageplan M 1:29000

Anlage: 3.3	
Planungsgrundlage: ALKIS Karte LS320 Vermessung: Stand November 2018 Endgültige Verkehrsplanung: Büro Argus; Stand November 2018	
Höhensystem: HS 160; Höhen über NHN	Koordinatensystem: ETRS89-GK/LS320
Index	
Index	
Index	
Index	
Anderungen Zeichnungsinhalt	
geändert am	Name
HOCHBAHN Steinstraße 20 20095 Hamburg Tel. 3288-0	
Genehmigungsplanung U5 Ost City Nord - Bramfeld	
Betriebsanlage Ohlsdorf Kanalbauwerk Entwässerung Brauchwasserzisterne/Pumpwerk 2	
Dokument-Nr.: 1 Boh (-) 225/0205 EDM-Nr.: Ursprung: Ersetzt für: Ersetzt durch:	
Extern Nr.: SI_BH1709 Extern Name: Spiekermann GmbH	
Maßstab	TU-P 01
1:50	
	Datum Name
Bearbeitet	21.02.2019 Igel
Erstellt	21.02.2019 Rudowski
Freigabe	21.02.2019 Rademacher
Ungültig	
Abteilung	Fachbereich
	Geprüft
	Datum: