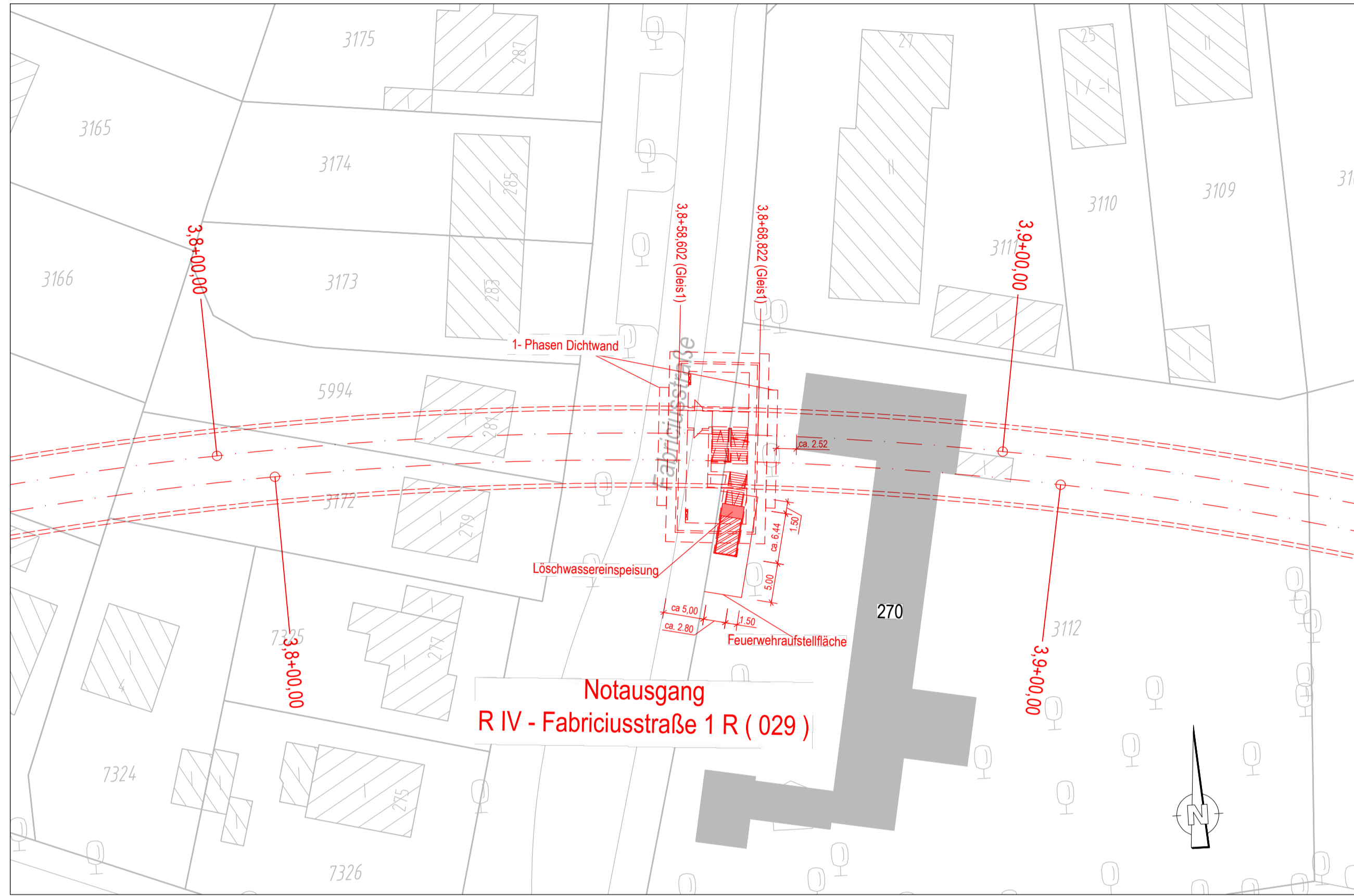
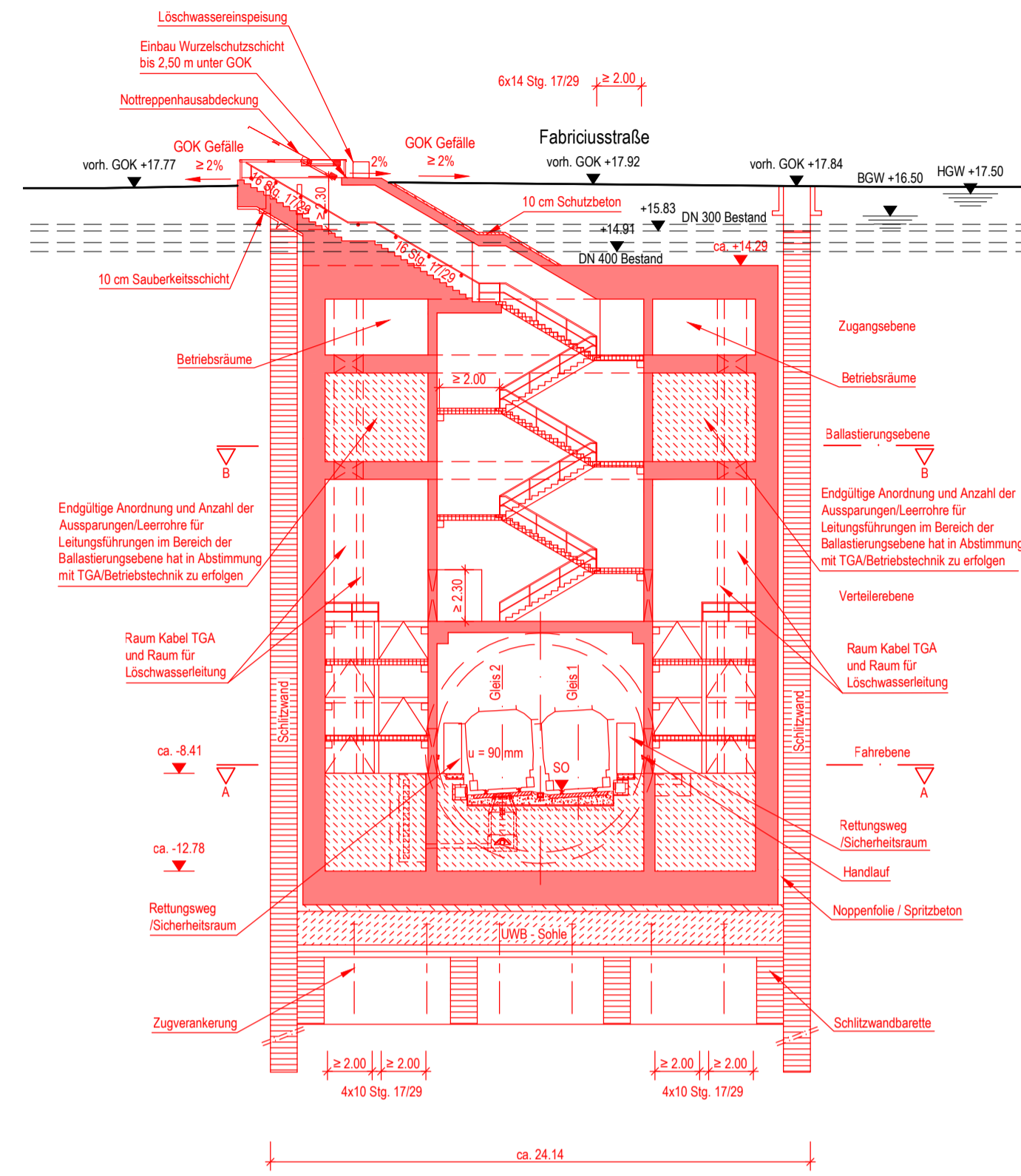


# Lageplan Notausgang R IV - Fabriciusstraße 1 R ( 029 ) M. 1:500



# Schnitt 1-1 M. 1:250

## Längsschnitt Zugang

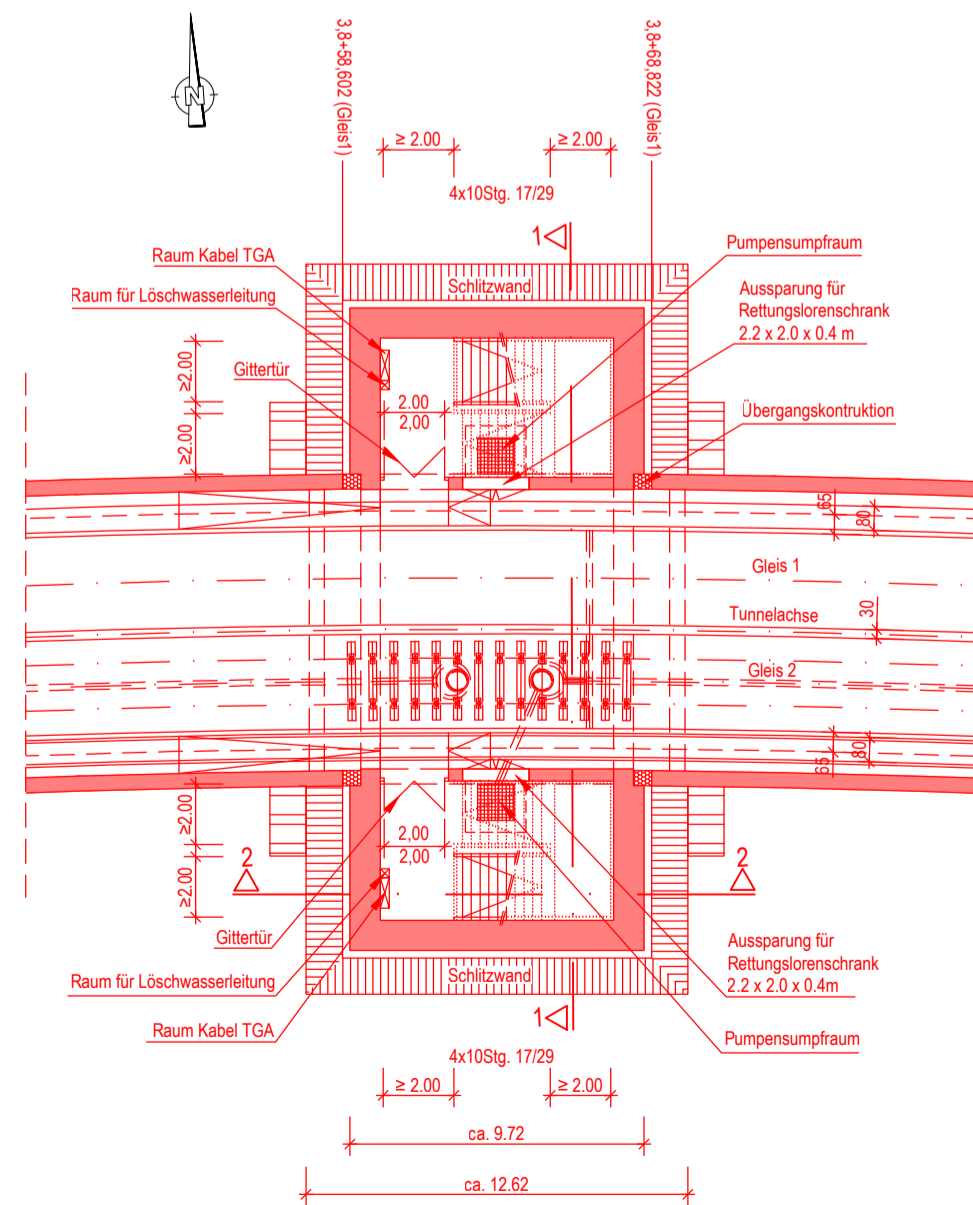


Endgültige Bauteilabmessungen nach statisch - konstruktiven und wirtschaftlichen Erfordernissen. Zusatzaßnahmen nach derzeitiger Einschätzung und vorbehaltlich der weiteren Planung.

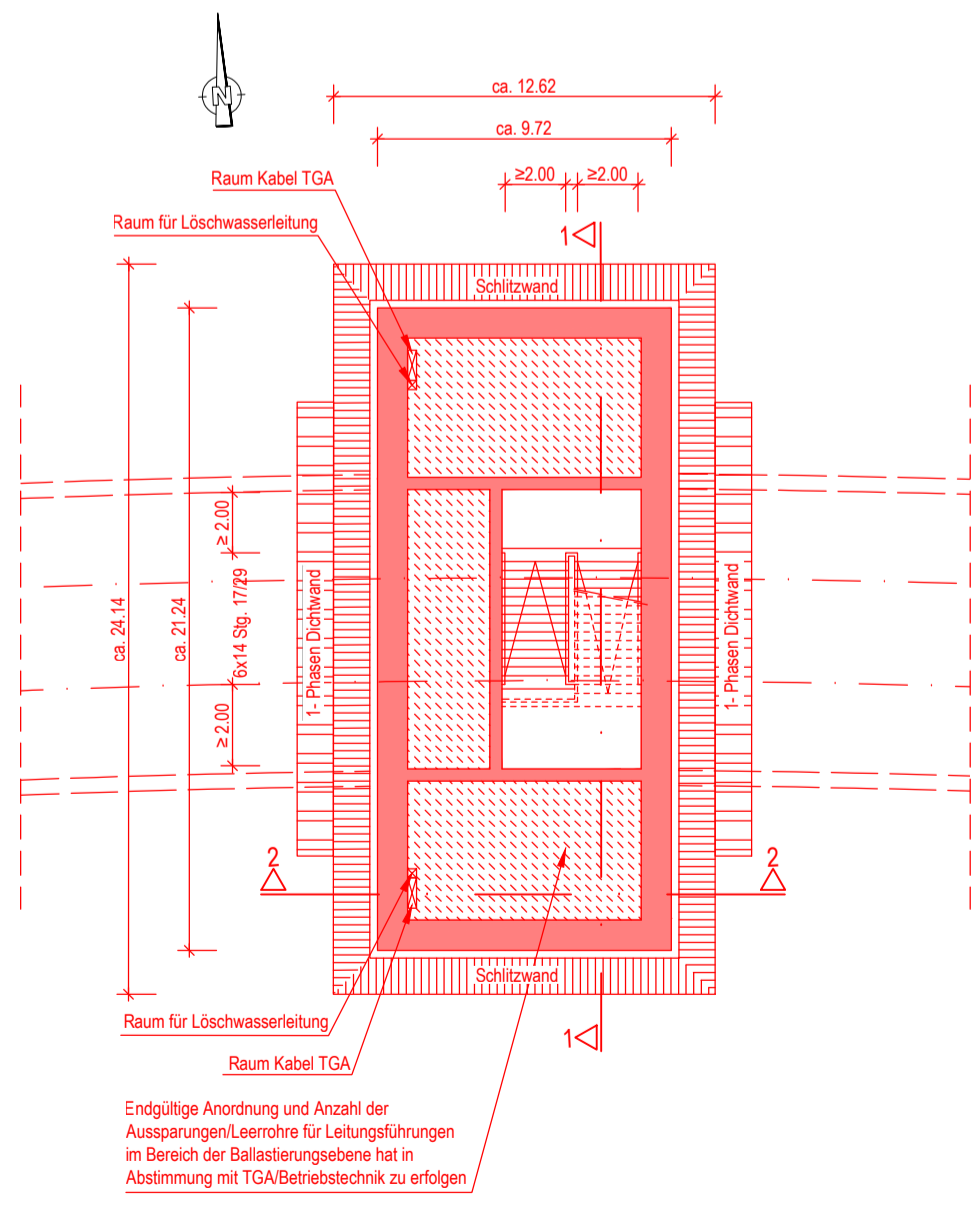
**Legende:**

	Stahlbeton		Füllbeton
	Bebauung Bestand		UW - Beton
	Gleisschotter		Deckel
	Schlitzwand		Fertigteil
	Dichtwand		Filter- und Ausgleichsschicht

# Grundriss Fahrbene A-A M. 1:250

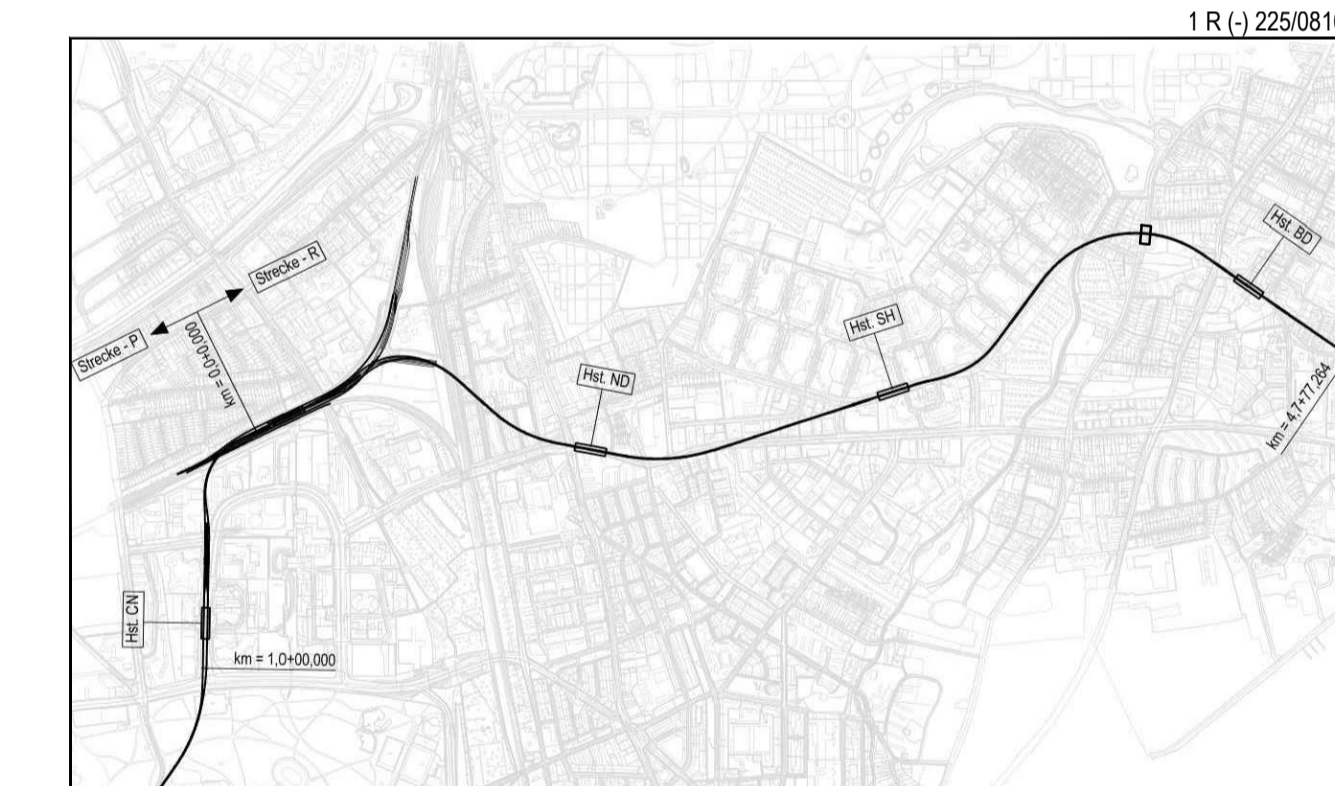
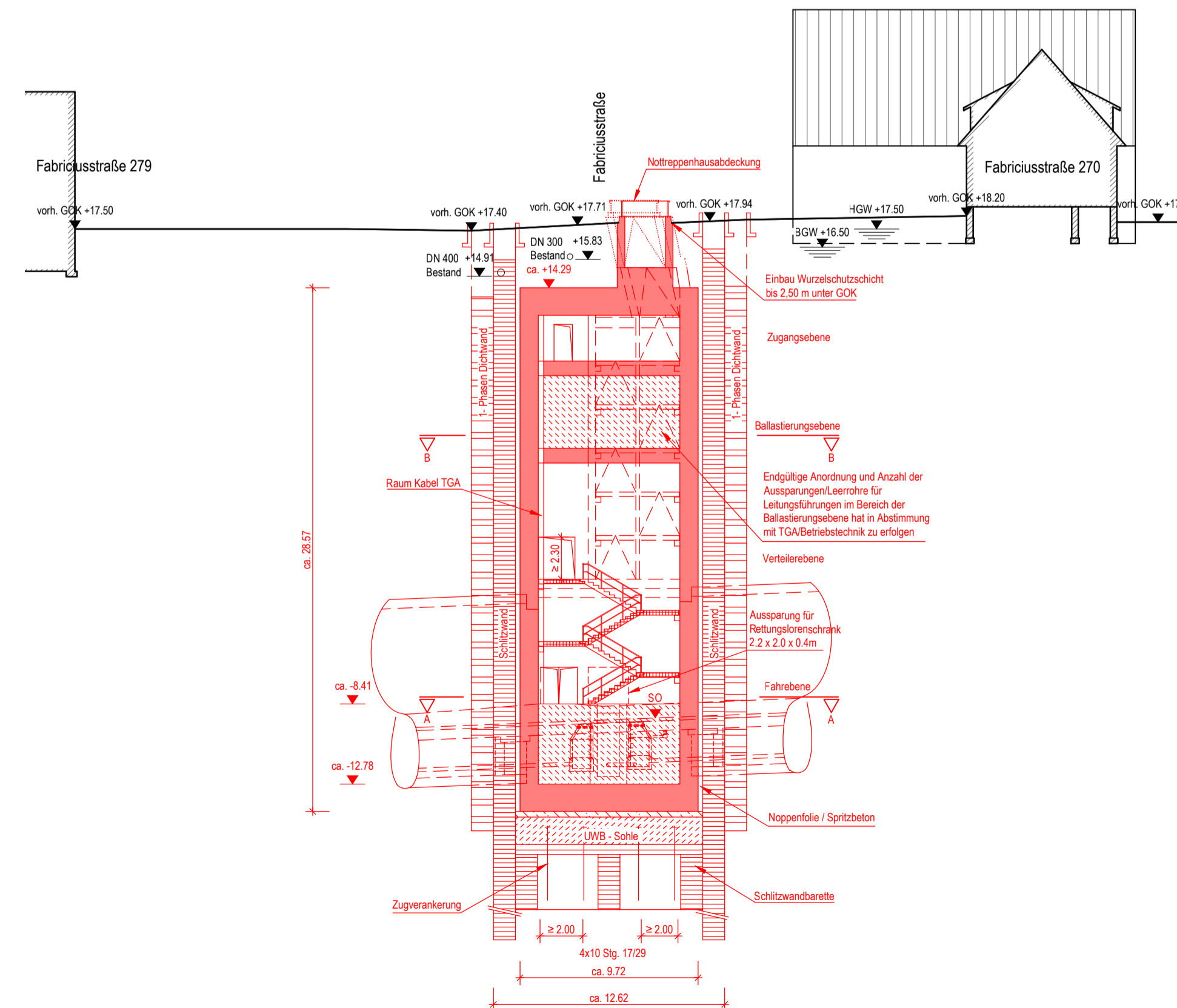


# Grundriss Ballastierungsebene B-B M. 1:250



# Schnitt 2-2 M. 1:250

## Querschnitt seittl. Treppenhäuser



Genehmigungsplanung Lageplan M 1:29000

Planungsgrundlage: ALKIS Karte LS320  
 Vermessung: Stand November 2018  
 Endgültige Verkehrsplanung: Büro Argus; Stand November 2018

Höhensystem: HS 160; Höhen über NNH Koordinatensystem: ETRS89-GK/LS320

Änderungen Zeichnungsinhalt geändert am Name

**HOCHBAHN**  
 Steinstraße 20 20095 Hamburg Tel. 3288-0

Genehmigungsplanung U5 Ost  
 City Nord - Bramfeld

Bauwerksunterlagen  
 Schildvortrieb  
 Notausgang R IV - Fabriciusstraße 1 R ( 029 )  
 Lageplan, Grundrisse, Schnitte 1-1, 2-2

km 3,8+58,602 - km 3,8+68,822 (Gleis 1)

Dokument-Nr.: 1 R (-) 225/0810  
 EDM-NR.: 233310  
 Ursprung:  
 Ersetzt für:  
 Ersetzt durch:

Extern Nr.:  
 Extern Name: IMM

Maßstab: 1:500/250 TU-P 21

Bearbeitet	21.02.2019	Schwerdtner
Erstellt	21.02.2019	Nammoura
Freigebe		
Ungültig		