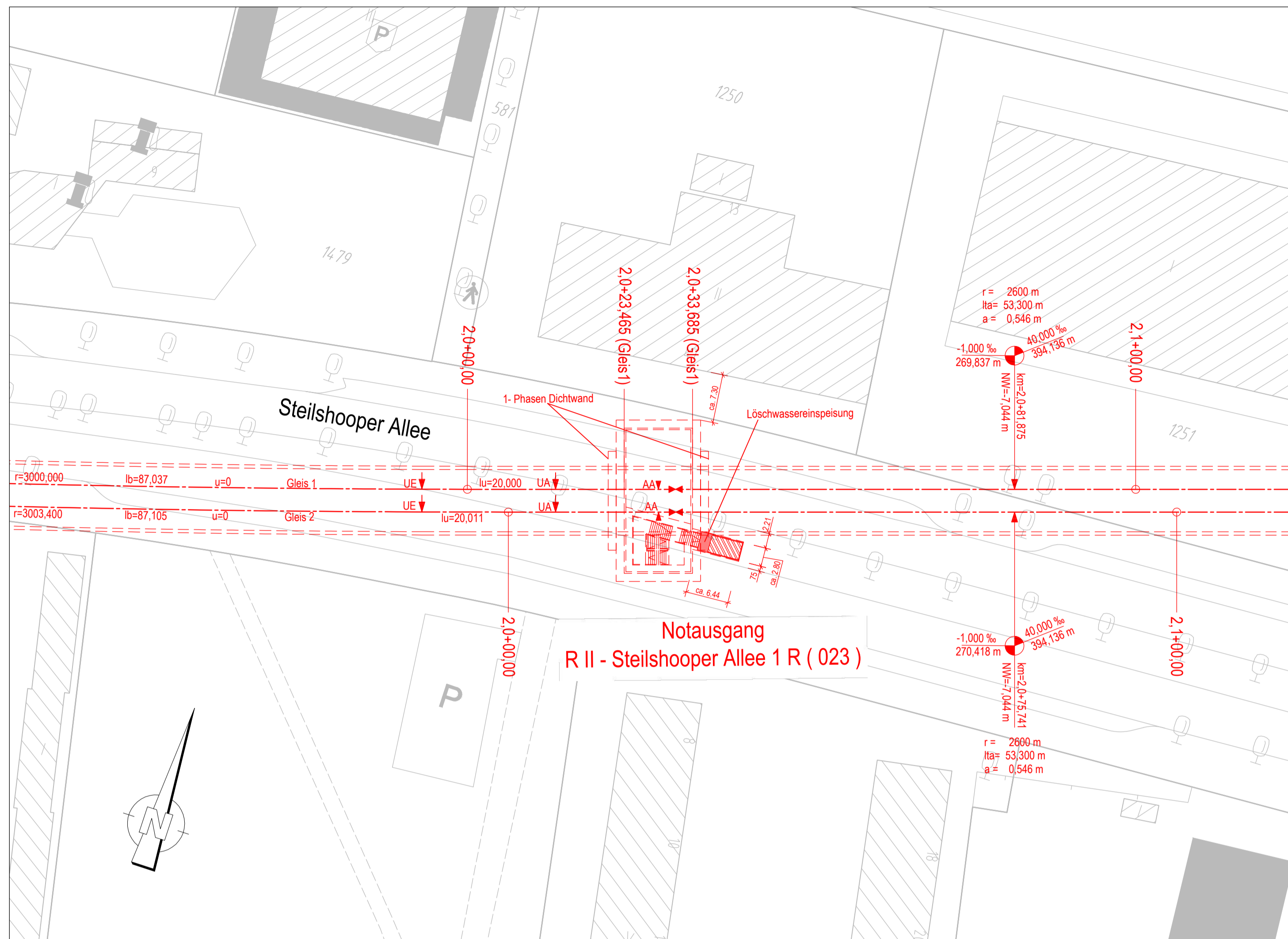
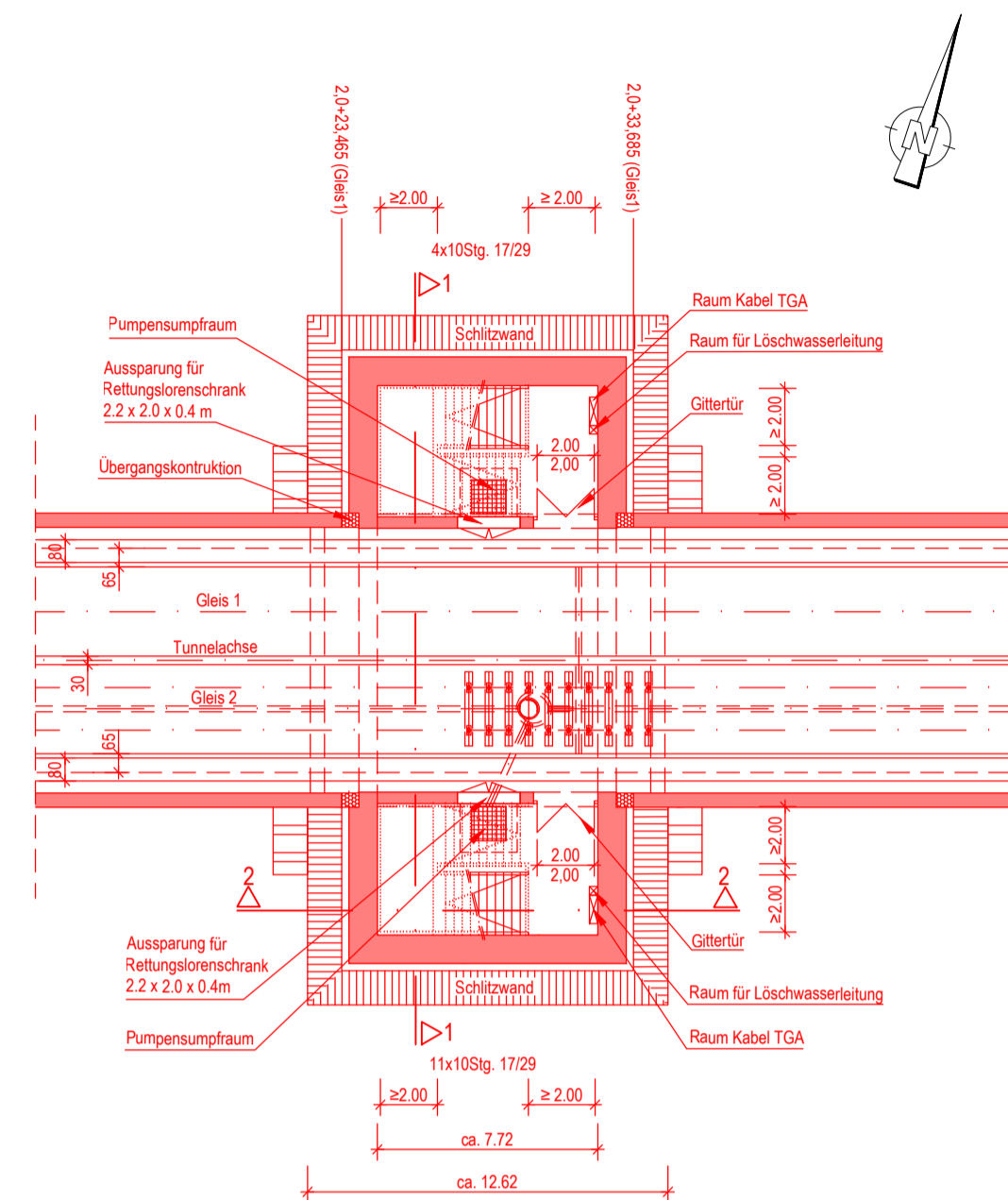


# Lageplan Notausgang R II - Steilshooper Allee 1 R ( 023 ) M. 1:500



# Grundriss Fahrebene A-A M. 1:250

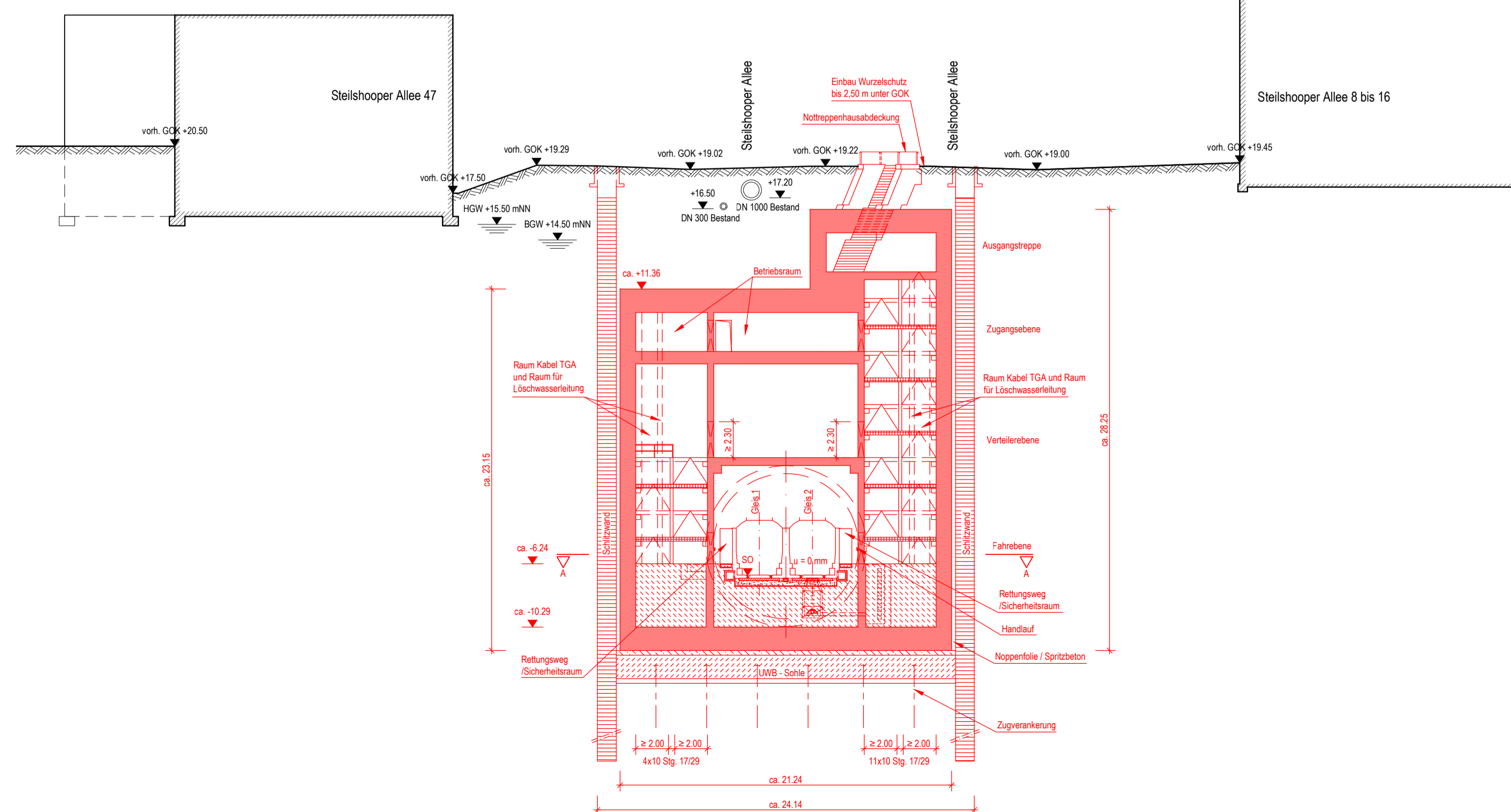


Zeichnungsverfasser:		Projekt Nr. 26-3-2169 / -	
	IMM Maidt & Maidt Beratende Ingenieure GmbH & Co. KG Überrahdenstraße 162 • D-20099 Barmstedt Tel.: 0434 / 9 30 77 • Fax: 0434 / 9 30 77-48 info@imm-technik.de • www.imm-technik.de	21.02.2019	Edelhoff Datum Unterschrift
Generalplaner:		Stand: 21.02.2019	
	ZPP Ingenieure AG Bramfelder Ingenieure Niederstrasse Hamburg Tel.: +49 40 334 75 37 0 Kleine Nechtersander 1 Fax: +49 40 334 75 37 002 20467 Hamburg info@zpp.de • www.zpp.de	bearb. Humme 21.02.2019	gezeichnet Nammoura 21.02.2019
Maßstab: 1:500/250		Blattgröße: 594 x 841	

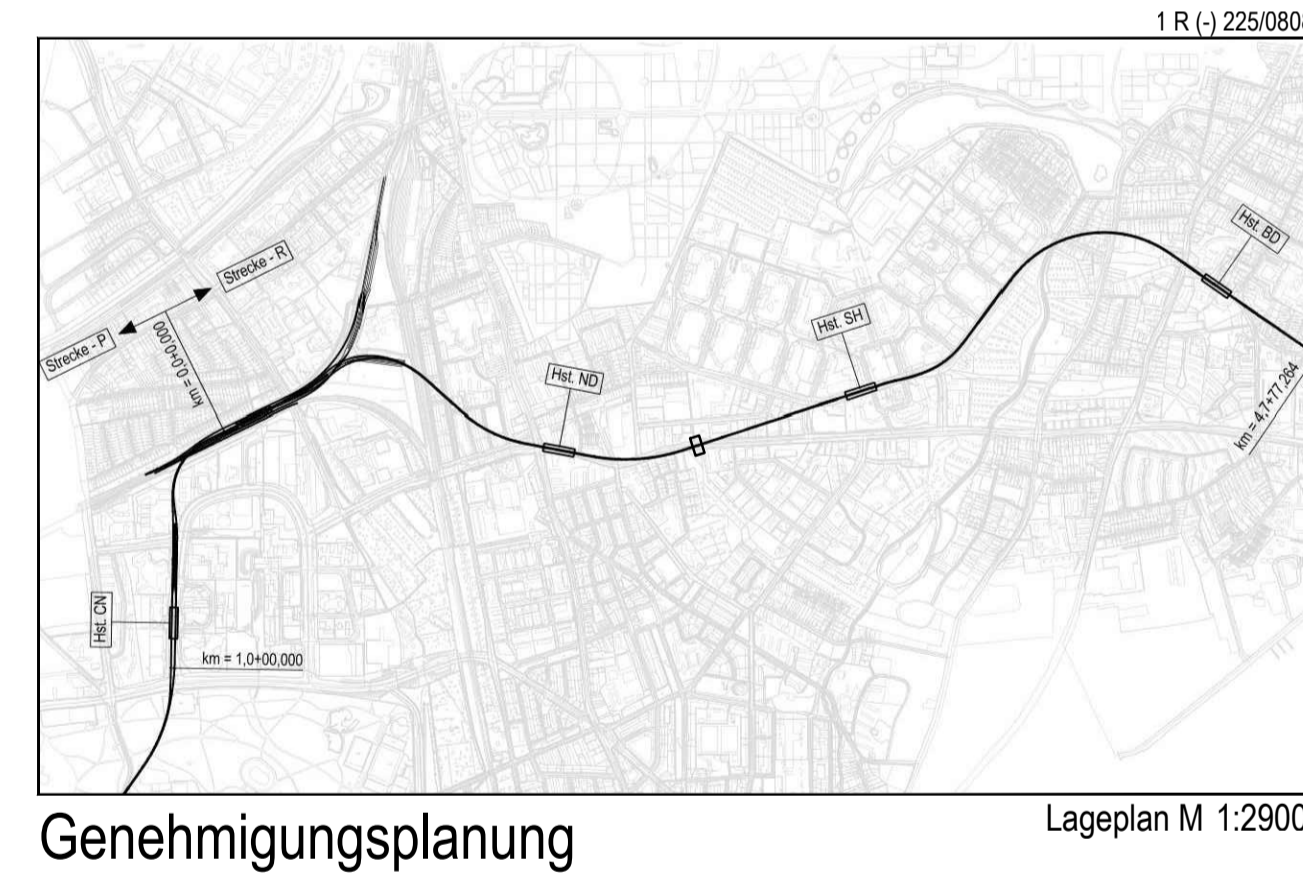
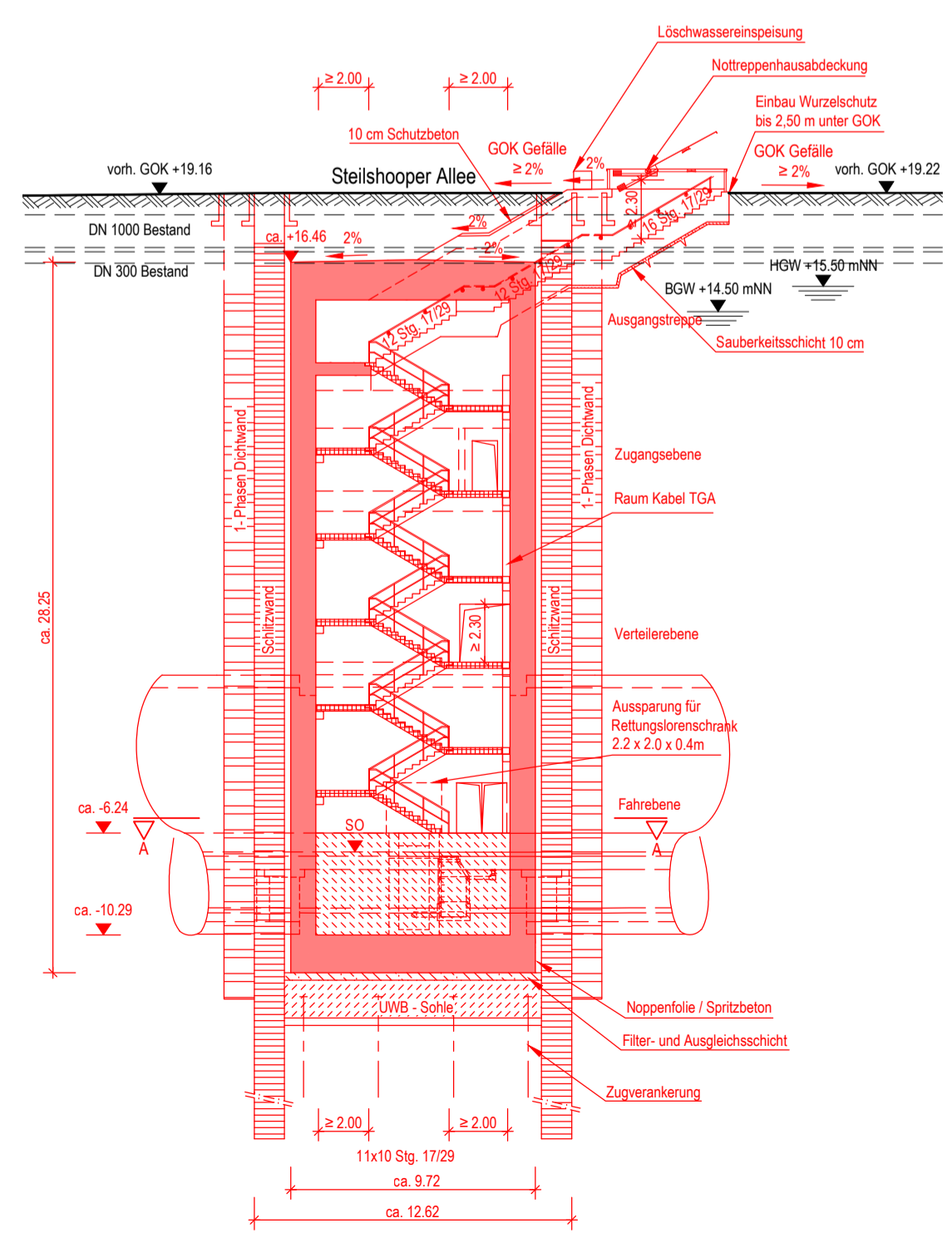
Endgültige Bauteilabmessungen nach statisch - konstruktiven und wirtschaftlichen Erfordernissen.  
Zusatzmaßnahmen nach derzeitiger Einschätzung und vorbehaltlich der weiteren Planung.

Legende:			
	Stahlbeton		Füllbeton
	Bebauung Bestand		UW - Beton
	Gleisschotter		Deckel
	Schlitzwand		Fertigteil
	Dichtwand		Filter- und Ausgleichsschicht

# Schnitt 1-1 M. 1:250 Längsschnitt Zugang



# Schnitt 2-2 M. 1:250 Querschnitt seitl. Treppenhäuser



Planungsgrundlage:		ALIKIS Karte LS320	
Höhensystem:		HS 160; Höhen über NNH	
Koordinatensystem:		ETRS89-GK/LS320	
Anlage: 06.01.09.18			
Genehmigungsplanung U5 Ost		Dokument-Nr.: 1 R (-) 225/0808	
City Nord - Bramfeld		EDM-NR.: 233308	
Bauwerksunterlagen		Ursprung:	
Schildvortrieb		Ersatz für:	
Notausgang R II - Steilshooper Allee 1 R (023)		Ersetzt durch:	
Lageplan, Grundriss, Schnitte 1-1, 2-2		Extern Nr.:	
km 2,0+23,465 - km 2,0+33,685 (Gleis 1)		Extern Name: IMM	
Maßstab: 1:500/250		TU-P 21	
Abteilung		Datum	
Fachbereich		Name	
Geprüft		Schwerdtner	
Datum:		21.02.2019	
Erstellt:		Nammoura	
Freigabe			
Ungültig			