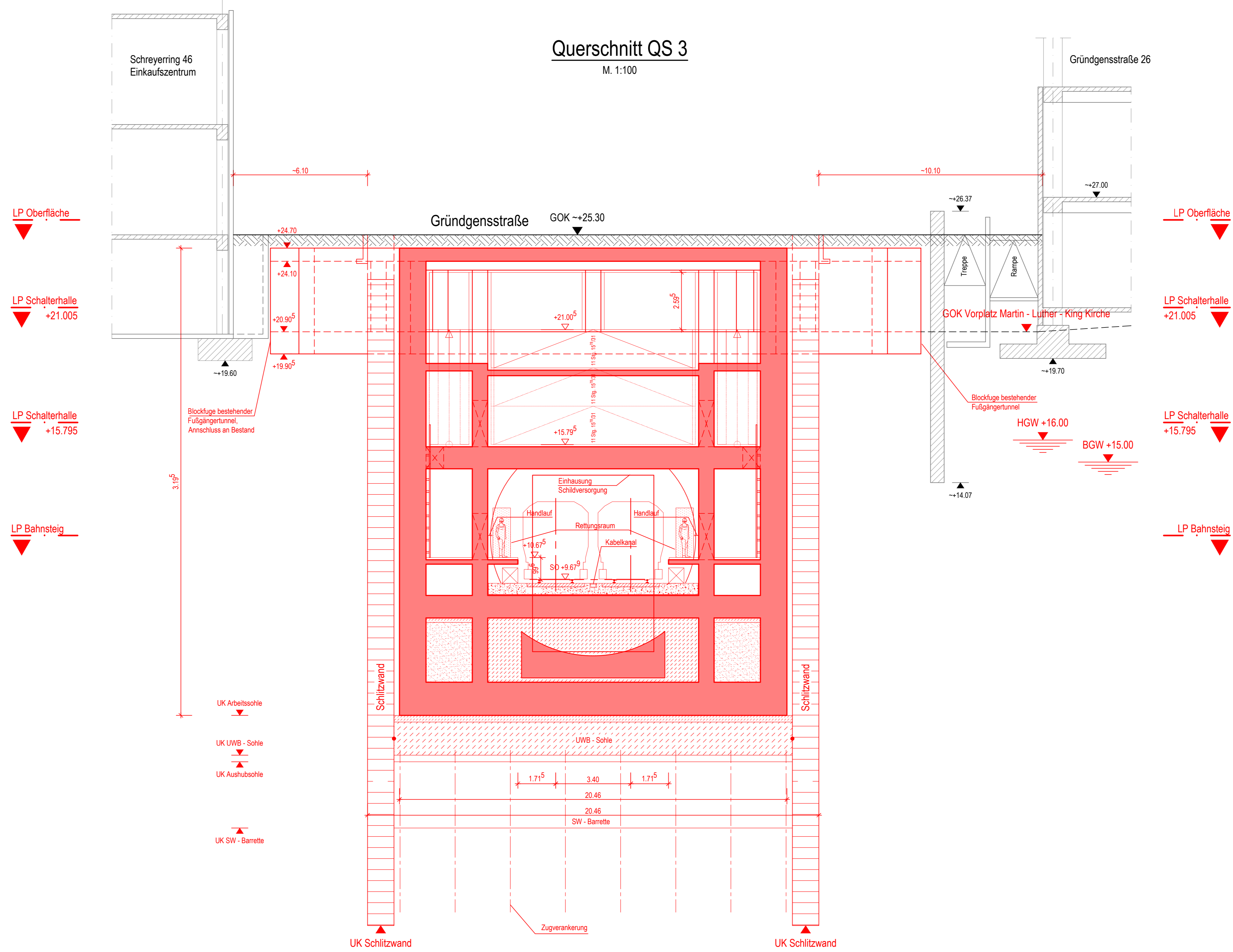
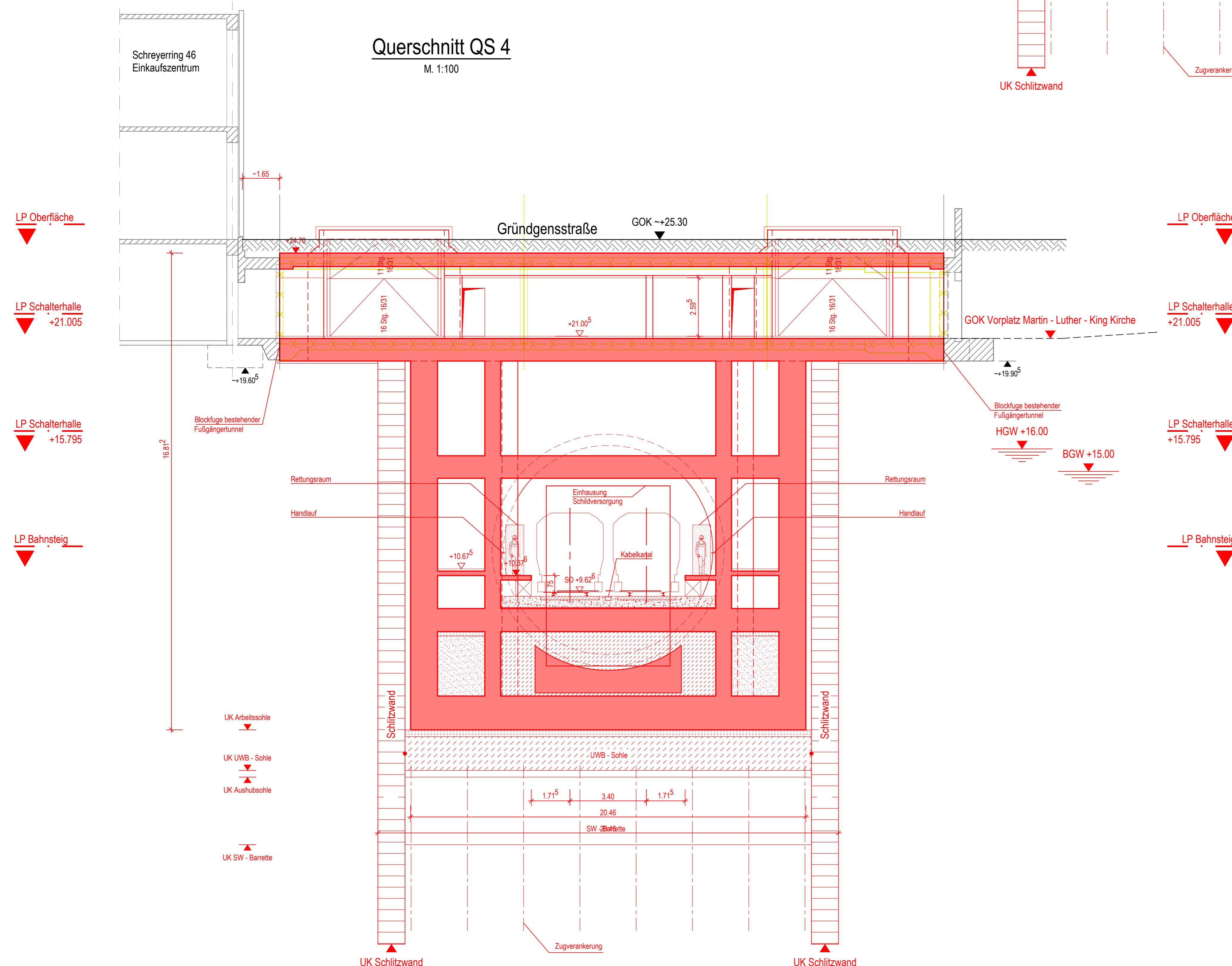


Querschnitt QS 3
 M. 1:100

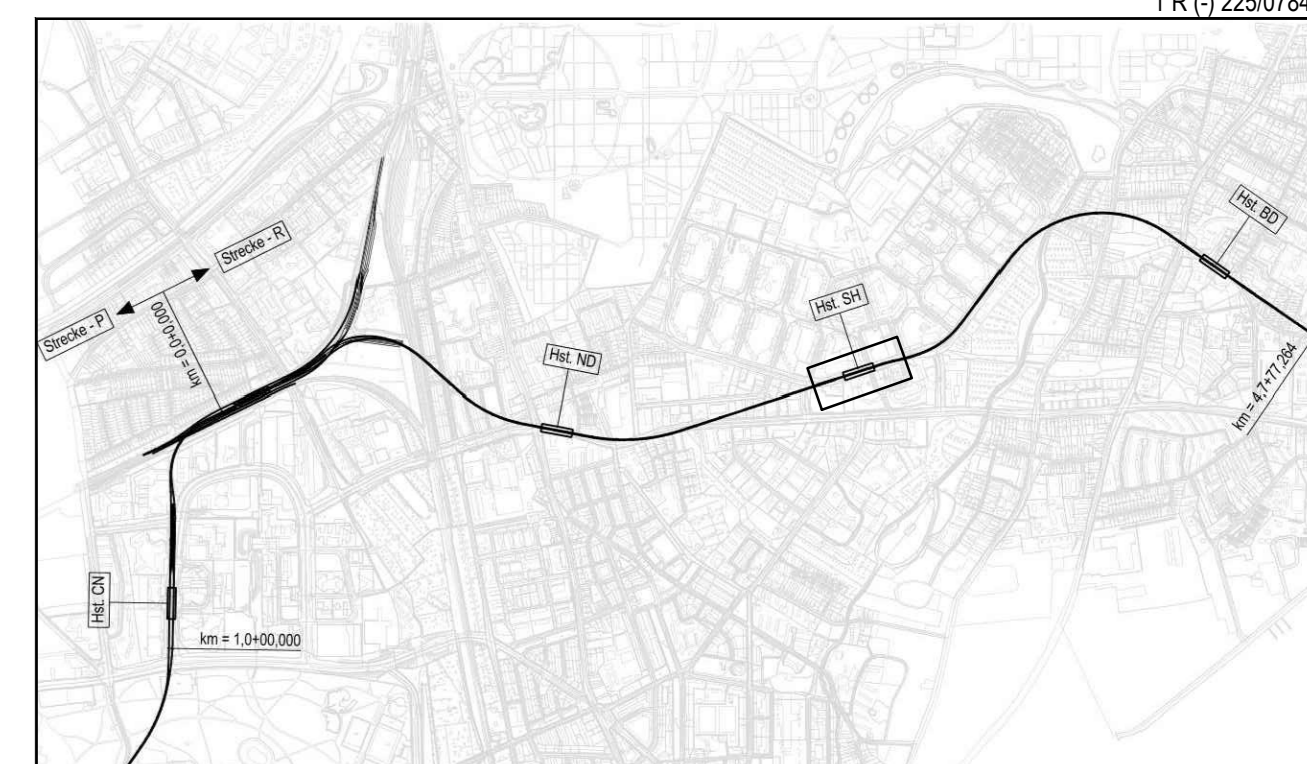


Querschnitt QS 4
 M. 1:100



Architektonische Gestaltung und raumbildender Ausbau siehe gesonderte Planung.
 Endgültige Bauteilabmessungen nach statisch-konstruktiven und wirtschaftlichen Erfordernissen.

- Legende:
- Stahlbeton
 - Beton unbewehrt
 - Tübbinge
 - Schlitzwand
 - Gleisschotter
 - Verglasung / Rauchschürze
 - Dichtwand
 - Bodenverfüllung
 - Abbruch
 - Mauerwerk
 - Bebauung Bestand



Genehmigungsplanung
 Lageplan M 1:29000

Planungsgrundlage: ALN 01-Korn 1:3300
 Vermessung, Stand November 2018
 Erdgipfel-Referenzierung: BfN; Datum: Stand November 2018

Höhensystem: HS 160; Höhen über NNH
 Koordinatensystem: ETRS89-GKLS320

Abteilung: Fachbereich: Geprüft: Datum:

HOCHBAHN
 Steinstraße 20
 20095 Hamburg
 Tel. 3288-0

Genehmigungsplanung U5 Ost
 City Nord - Bramfeld
 Bauwerksunterlagen
 Haltestelle Steilshoop R (025)

Querschnitte QS 3 - 4
 km 2,5+68,921 - km 3,9+74,105 (Gl. 1)

Dokument-Nr.: 1 R (-) 225/0784
 Entwurf: ZPP
 Freigegeben: 21.02.2019
 Geprüft: Traudt
 Datum: 21.02.2019