



## Zustandsgrenzen nach DIN 18 122

U5 Ost E

Bearbeiter: Boe

Datum: 30.01.18

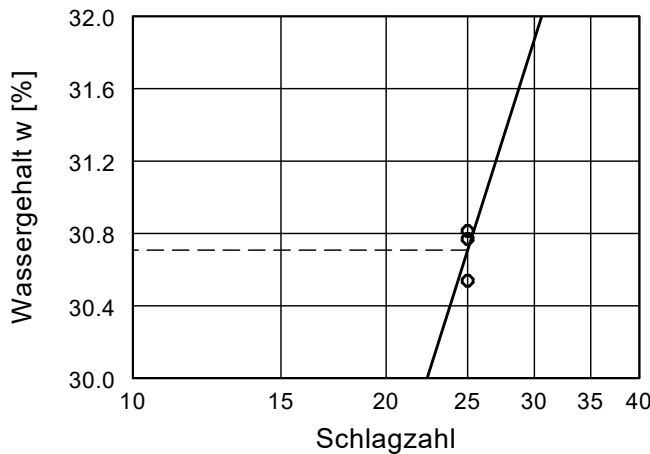
Auftragsnummer: 021785/4

Entnahmestelle: B 70

Tiefe [m]: 21,35

Labornummer: 4


Geolog. Bez.: Beckenschluff



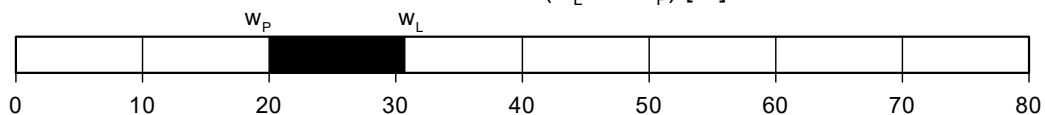
Wassergehalt w =	26.4 %
Fließgrenze $w_L$ =	30.7 %
Ausrollgrenze $w_P$ =	20.1 %
Plastizitätszahl $I_p$ =	10.6 %
Konsistenzzahl $I_C$ =	0.41

Zustandsform

$I_C = 0.41$



Plastizitätsbereich ( $w_L$  bis  $w_P$ ) [%]



Plastizitätsdiagramm

