

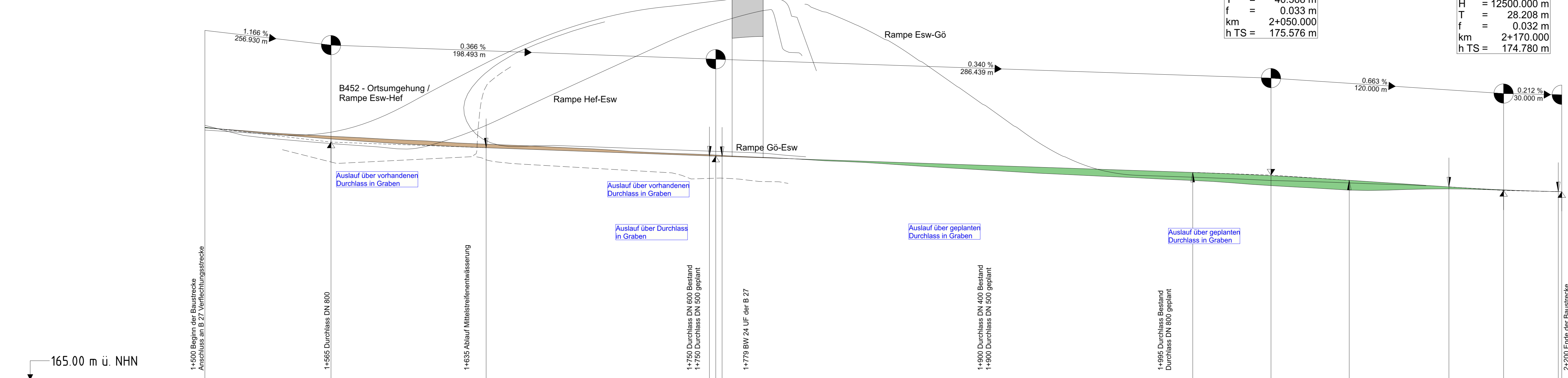
H = 20000.000 m
T = 80.032 m
f = 0.160 m
km = 1+565.068
h TS = 177.277 m

H = 25750.000 m
T = 3.266 m
f = 0.000 m
km = 1+763.561
h TS = 176.551 m

Bauwerk 24 UF der B 27
Bau-km 1+848,750 bis 1+888,525
KW = 68,365 gon LW = 38,20 m
BzG = 12,10 m LH ≥ 4,70 m
MLC = 50/50-100

H = 25000.000 m
T = 40.368 m
f = 0.033 m
km = 2+050.000
h TS = 175.576 m

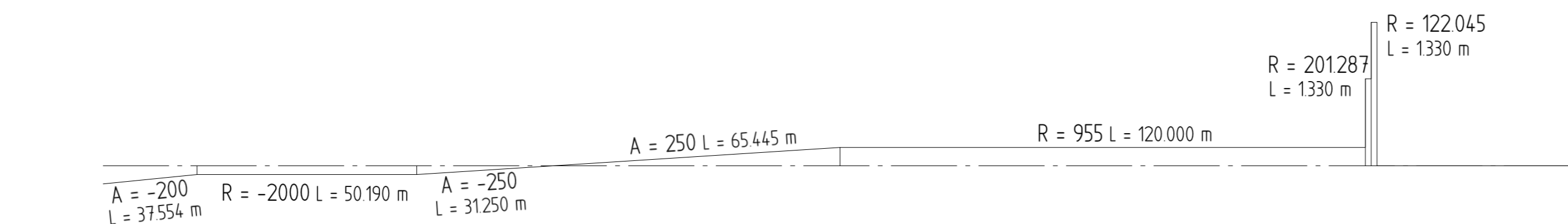
ohne Ausrundung
km = 2+200.000
h TS = 174.716 m



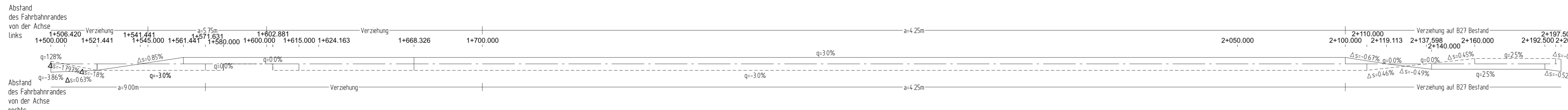
Station	1+500	1+600	1+700	1+800	1+900	2+000	2+100	2+200
Station Gelände	1590.000	1540.000	1490.000	1440.000	1390.000	1340.000	1290.000	1240.000
Station Gradiente	1500.000	1520.000	1540.000	1560.000	1580.000	1600.000	1620.000	1640.000
Gradientenhöhe	178.041	177.833	177.645	177.477	177.328	177.200	177.092	177.004

Station	1+500	1+600	1+700	1+800	1+900	2+000	2+100	2+200
Station	1+521.441	1+571.631	1+602.881	1+668.326	1+789.656	1+788.326	1+790.986	

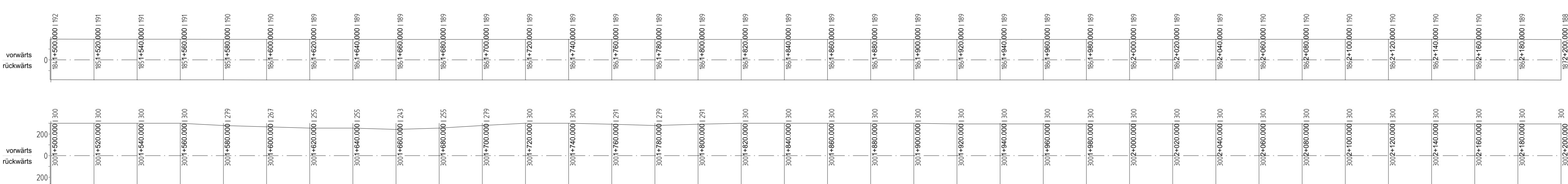
Krümmung
Maßstab 400/R (cm)



Querneigung
Maßstab 10 %/cm



Sichtweite
Erforderliche Haltesichtweite S/200 (cm)



Zeichenerklärung

- Gradientenhochpunkt
- Gradiententiefpunkt
- Ausrundungsbeginn Kuppe / Ausrundungsende Wanne
- Damm
- Einschnitt
- Graben / Mulde links
- Graben / Mulde rechts
- Schacht links
- Schacht mitte
- Schacht rechts
- Schacht mitte und rechts

Rohrleitung mit Angabe der Dimension und der Längsneigung
 DN 300 -1,21 % links
 DN 300 1,21 % rechts
 DN 300 1,21 % mitte

Neigungsbrechpunkt mit Angabe von:
 Ausrundungshalbmesser, Tangentiallänge, Stichhöhe, Bau-km, Höhe Tangentenschnittpunkt.

Längsneigung und Abstand zum nächsten Neigungsbrechpunkt
 1.500 % 1.531.000 m
 0.700 % 725.000 m

Nr.	Art der Änderung	Datum	Zeichen

Datum	Zeichen
bearbeitet: September 2023	Reichardt
gezeichnet: September 2023	Dippel
geprüft: September 2023	Scheilhase

FESTSTELLUNGSENTWURF

Straße: B 452
 Unterlage / Blatt-Nr.: 6 / 4
Höhenplan B 27
 Beginn: zw. NK 4826 010 u. NK 4826 030 Station 0,463
 Ende: zw. NK 4825 015 u. NK 4825 019 Station 0,650
 Hessen ID: 01175
 Maßstab: 1 : 1.000 / 100

Neubau der Ortsumgebung Reichensachsen von Bau-km 0+400 bis Bau-km 2+192,816

Aufgestellt: Eschwege, den 25.09.2023
 Hessen Mobil
 -Fachdezernat Planung Osthessen-

I.A. gez. Heuser
 Heuser - Fachdezernat