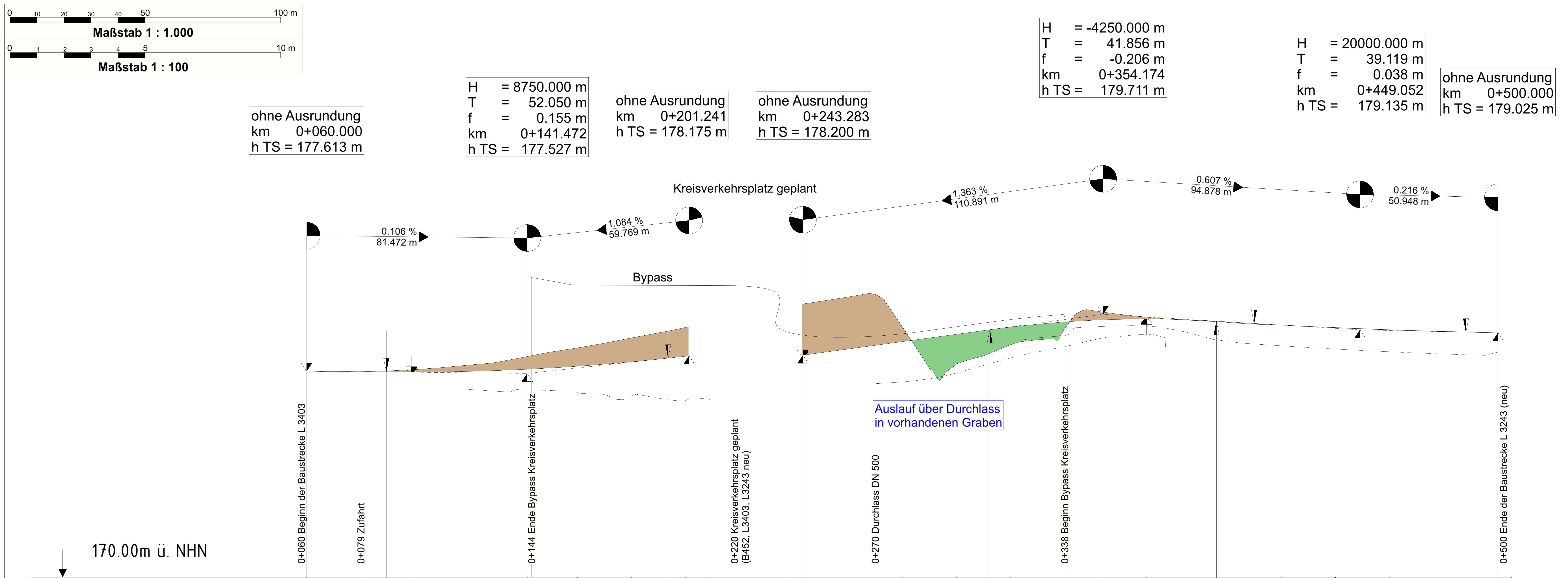

Station Gradiente / Station Gelände	Gradientenhöhe	Geländehöhe
60.000	177.613	177.613
80.000	177.592	177.591
89.422	177.582	
98.658	177.577	
100.000	177.577	177.669
120.000	177.603	177.837
140.000	177.675	178.122
141.472	177.682	
160.000	177.792	178.469
180.000	177.955	178.838
193.522	178.091	
200.000	178.162	179.228
201.241	178.175	
207.756	178.338	
220.000	178.348	179.648
236.770	178.363	
240.000	178.282	180.041
243.283	178.200	
260.000	178.428	180.349
280.000	178.700	179.254
300.000	178.973	177.866
312.318	179.141	
320.000	179.238	178.587
340.000	179.428	179.178
354.174	179.505	
360.000	179.523	179.712
370.229	179.535	
380.000	179.524	179.523
396.030	179.457	
400.000	179.433	179.410
409.933	179.372	
420.000	179.314	179.308
440.000	179.213	179.222
449.052	179.173	
460.000	179.131	179.140
480.000	179.070	179.079
488.171	179.051	
500.000	179.025	179.025

0+100 0+200 0+300 0+400 0+500

0+099.926 0+104.088 0+140.839 0+157.626 0+160.901 0+216.369 0+244.487 0+280.796 0+289.796 0+372.354 0+388.354 0+401.139

Krümmung
Maßstab 200/R (cm)

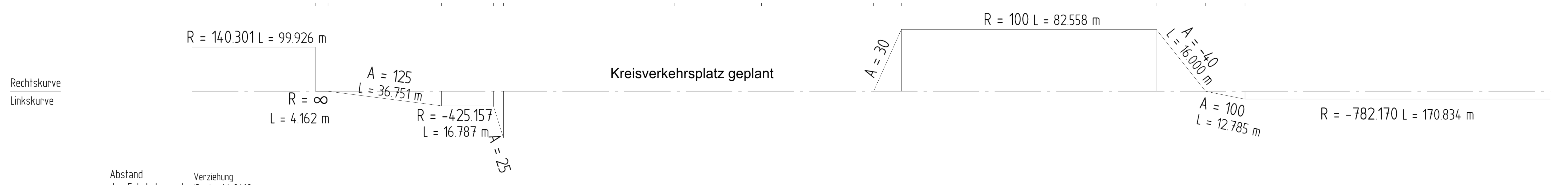

Querneigung
Maßstab 10 %/cm Zeichnung
linker Fahrbahnrand
rechter Fahrbahnrand

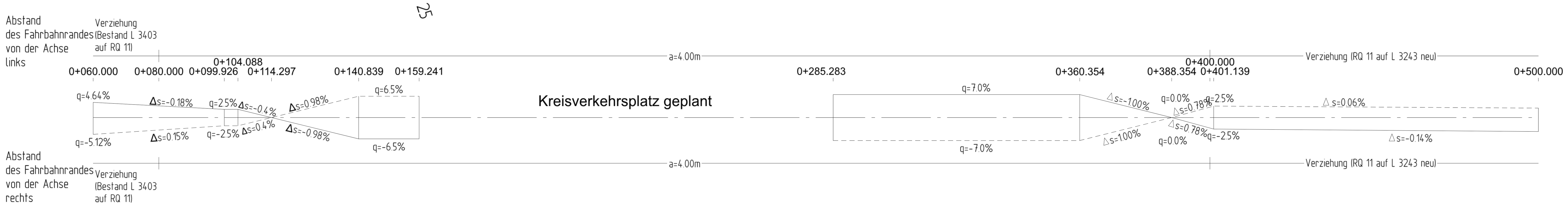

Zeichenerklärung

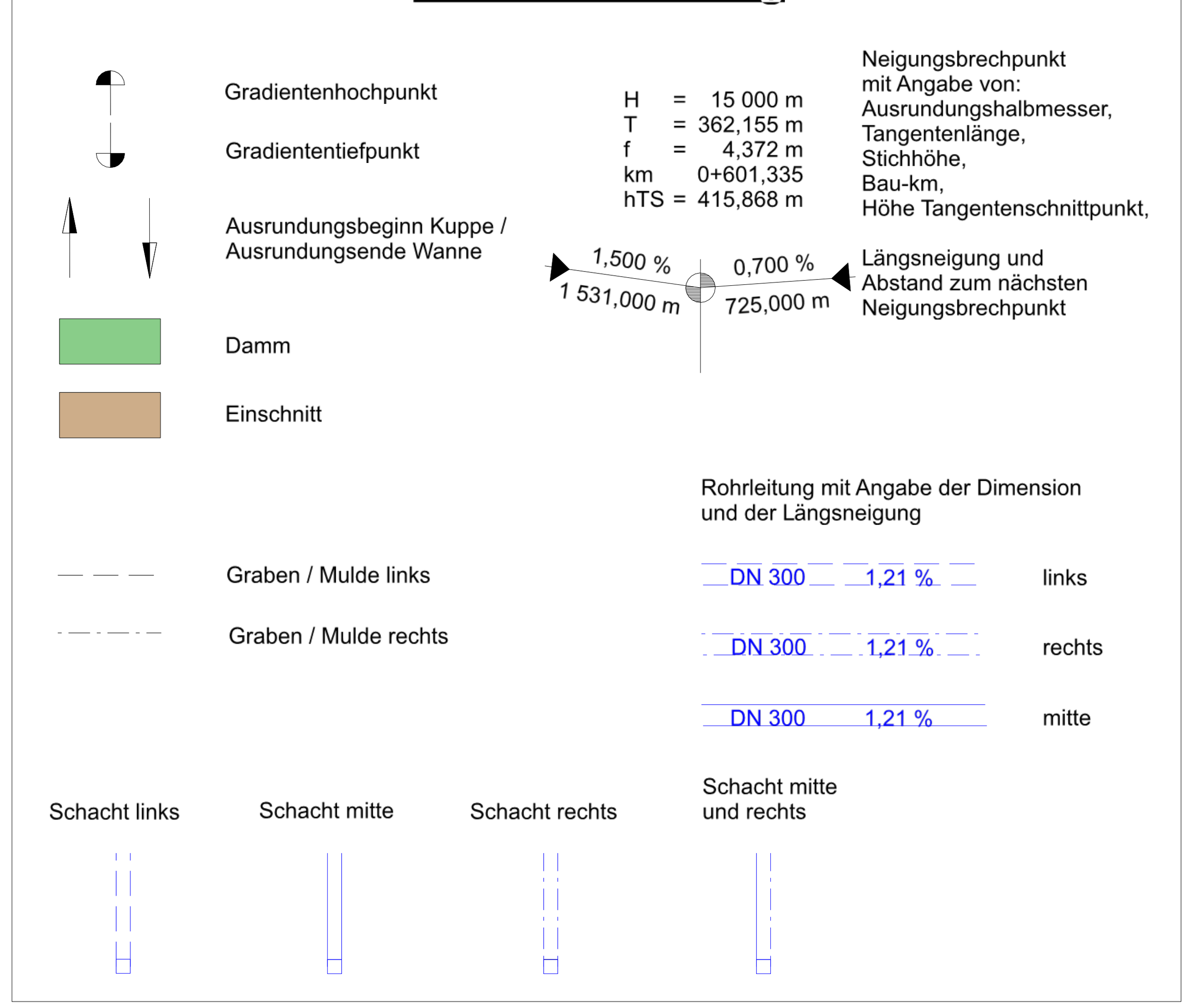

1	2	3	4	5	6	7	8

Nr.	Art der Änderung	Datum	Zeichen

Hessen Mobil
Straßen- und Verkehrsmanagement
HESSEN

	Datum	Zeichen
bearbeitet:	September 2023	Reichhardt
gezeichnet:	September 2023	Dippel
geprüft:	September 2023	Schellhase

FESTSTELLUNGSENTWURF

Straße: B 452

Beginn: zw. NK 4826 010 u. NK 4826 030 Station 0,463
Ende: zw. NK 4825 015 u. NK 4825 019 Station 0,650
Hessen ID: 01175

Unterlage / Blatt-Nr.: 6 / 3

Höhenplan
L 3403 - L 3243

Maßstab: 1 : 1.000 / 100

Neubau der
Ortsumgehung Reichensachsen

von Bau-km 0+400 bis Bau-km 2+192,816

Aufgestellt:
Eschwege, den 25.09.2023
Hessen Mobil
-Fachdezernat Planung Osthessen-

i.A. gez. Heuser
Heuser - Fachdezernent