

ohne Ausrundung
km 0+400,000
h TS = 185.611 m

H = 50000.000 m
T = 107.748 m
f = 0.116 m
km 0+542.437
h TS = 183.850 m

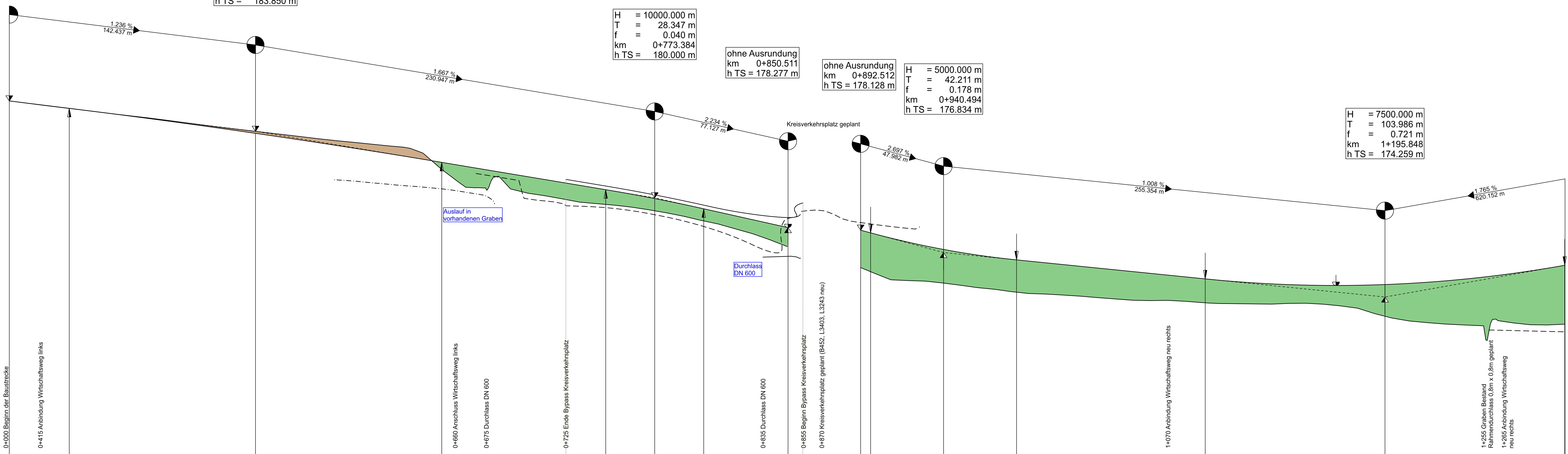
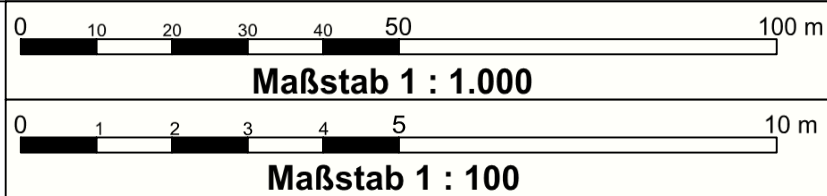
H = 10000.000 m
T = 28.347 m
f = 0.040 m
km 0+773.384
h TS = 180.000 m

ohne Ausrundung
km 0+850.511
h TS = 178.277 m

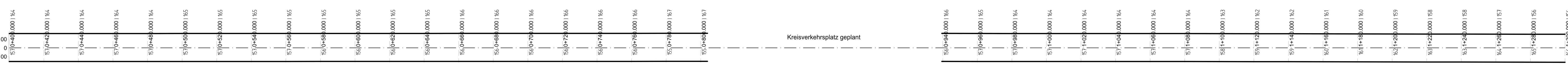
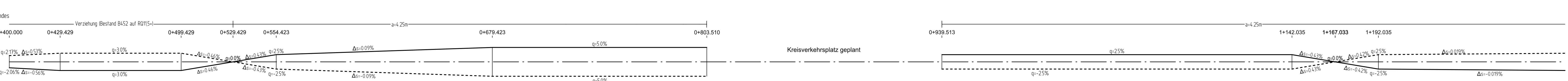
ohne Ausrundung
km 0+892.512
h TS = 178.128 m

H = 5000.000 m
T = 42.211 m
f = 0.178 m
km 0+940.494
h TS = 176.834 m

H = 7500.000 m
T = 103.986 m
f = 0.721 m
km 1+195.848
h TS = 174.259 m



Station	Station Gelände	Station Gradiente	Station Gelände
0+400	400.000	400.000	185.611
0+415	415.000	415.000	185.355
0+430	430.000	430.000	185.182
0+445	445.000	445.000	185.016
0+460	460.000	460.000	184.883
0+475	475.000	475.000	184.801
0+490	490.000	490.000	184.741
0+505	505.000	505.000	184.693
0+520	520.000	520.000	184.655
0+535	535.000	535.000	184.627
0+550	550.000	550.000	184.609
0+565	565.000	565.000	184.591
0+580	580.000	580.000	184.573
0+595	595.000	595.000	184.555
0+610	610.000	610.000	184.537
0+625	625.000	625.000	184.519
0+640	640.000	640.000	184.501
0+655	655.000	655.000	184.483
0+670	670.000	670.000	184.465
0+685	685.000	685.000	184.447
0+700	700.000	700.000	184.429
0+715	715.000	715.000	184.411
0+730	730.000	730.000	184.393
0+745	745.000	745.000	184.375
0+760	760.000	760.000	184.357
0+775	775.000	775.000	184.339
0+790	790.000	790.000	184.321
0+805	805.000	805.000	184.303
0+820	820.000	820.000	184.285
0+835	835.000	835.000	184.267
0+850	850.000	850.000	184.249
0+865	865.000	865.000	184.231
0+880	880.000	880.000	184.213
0+895	895.000	895.000	184.195
0+910	910.000	910.000	184.177
0+925	925.000	925.000	184.159
0+940	940.000	940.000	184.141
0+955	955.000	955.000	184.123
0+970	970.000	970.000	184.105
0+985	985.000	985.000	184.087
1+000	1000.000	1000.000	184.069
1+015	1015.000	1015.000	184.051
1+030	1030.000	1030.000	184.033
1+045	1045.000	1045.000	184.015
1+060	1060.000	1060.000	183.997
1+075	1075.000	1075.000	183.979
1+090	1090.000	1090.000	183.961
1+105	1105.000	1105.000	183.943
1+120	1120.000	1120.000	183.925
1+135	1135.000	1135.000	183.907
1+150	1150.000	1150.000	183.889
1+165	1165.000	1165.000	183.871
1+180	1180.000	1180.000	183.853
1+195	1195.000	1195.000	183.835
1+210	1210.000	1210.000	183.817
1+225	1225.000	1225.000	183.799
1+240	1240.000	1240.000	183.781
1+255	1255.000	1255.000	183.763
1+270	1270.000	1270.000	183.745
1+285	1285.000	1285.000	183.727
1+300	1300.000	1300.000	183.709



Zeichenerklärung

Gradientenpunkte:
 Gradientenhochpunkt (upward arrow)
 Gradiententiefpunkt (downward arrow)

Ausrundungsparameter:
 H = 15.000 m
 T = 362.155 m
 f = 4.372 m
 km 0+601.338
 h TS = 415.868 m

Neigungsbruchpunkt: mit Angabe von: Ausrundungshalbmesser, Tangentlänge, Sichöhe, Bau-km, Höhe Tangentenschnittpunkt.

Ausrundungswarne: mit Angabe von: Ausrundungshalbmesser, Tangentlänge, Sichöhe, Bau-km, Höhe Tangentenschnittpunkt.

Legende:
 - - - Graben / Mulde links
 - - - Graben / Mulde rechts
 --- Schacht links
 --- Schacht mitte
 --- Schacht rechts
 --- Schacht mitte und rechts

Graben / Mulde:
 --- DN 300 --- 2% --- links
 --- DN 300 --- 1% --- rechts
 --- DN 300 --- 1.2% --- mitte

Schacht:
 --- DN 300 --- 1.2% --- links
 --- DN 300 --- 1.2% --- rechts
 --- DN 300 --- 1.2% --- mitte
 --- DN 300 --- 1.2% --- rechts

Krümmung Maßstab 400/R (cm)

Querneigung Maßstab 6 %/cm Zeichnung

Sichtweite Erforderliche Haltsichtweite S/200 (cm)

Nr.	Art der Änderung	Datum	Zeichen

Hessen Mobil
Straßen- und Verkehrsmanagement
HESSEN

bearbeitet: September 2023
gezeichnet: September 2023
geprüft: September 2023

Reichardt
Doppel
Schellhase

FESTSTELLUNGSENTWURF

Straße: B 452
Beginn: zw. NK 4826 010 u. NK 4826 030 Station 0,463
Ende: zw. NK 4825 015 u. NK 4825 019 Station 0,650
Hessen ID: 01175

Unterlage / Blatt-Nr.: 6 / 1
Höhenplan B 452 Stat 0+400 - 1+300
Maßstab: 1 : 1.000 / 100

Neubau der Ortsumgehung Reichensachsen
von Bau-km 0+400 bis Bau-km 2+192,816

Aufgestellt: Fischweg, den 25.09.2023
Hessen Mobil
-Fachdezernat Planung Osthessen-

IA gez. Heuser
Heuser - Fachdezernat