




Pflanzen

Verlust / Funktionsverlust von Biotoptypen

-  sehr hohe Bedeutung
-  hohe Bedeutung
-  mittlere Bedeutung

Gefährdung von Biotoptypen

-  sehr hoch
-  hoch
-  mittel

Tiere

Verlust / Funktionsverlust von Lebensräumen



-  sehr hohe Bedeutung
-  hohe Bedeutung
-  mittlere Bedeutung

Gefährdung von Lebensräumen




-  sehr hoch
-  hoch
-  mittel

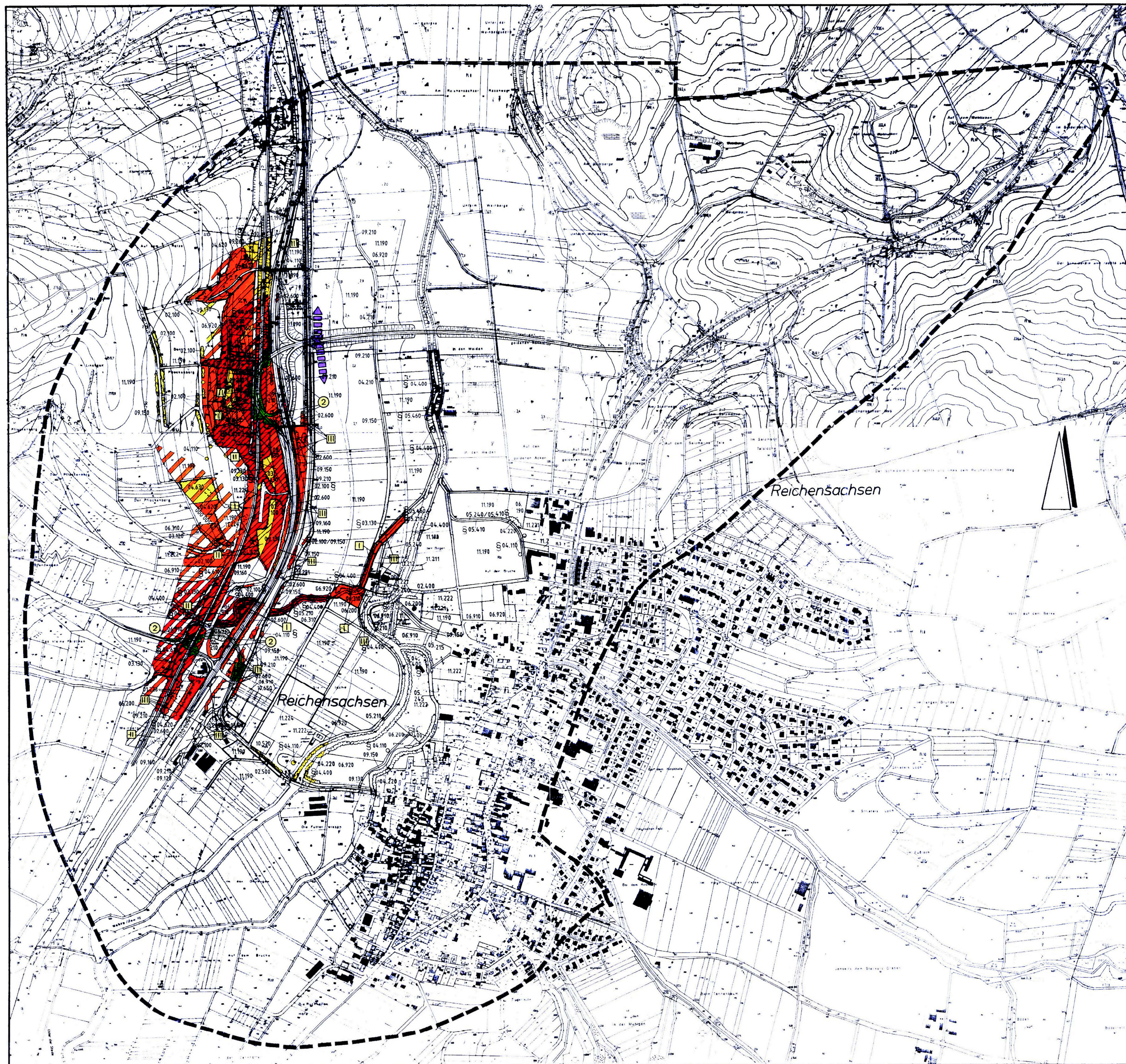

 Zerschneidung von Wechselbeziehungen

Nachrichtlich

-  Biotopkomplex 1a (vgl. Text)
- 11.190 Biototypencode (vgl. Legende zu Karte 1)
- § geschützte Biotypen nach § 23 HENatG
-  Fließgewässer

Definition der Auswirkungsbereiche

-  Trassenkörper mit Böschungen, Damm- und Einschnittsbereichen
-  0 - 50 m Wirkzone
-  50 - 150 m Wirkzone
-  150 - 300 m Wirkzone
-  Vorbelastungszonen 150 / 300 m



FROELICH & SPORBECK
Landschafts- und Ortsplanung, Umweltplanung

■ Büro Bochum □ Büro Plauen □ Büro Greifswald □ Büro Potsdam
Herner Str. 299 • 44809 Bochum • ☎ 0234 / 95383-0

Hessische Straßen- und Verkehrsverwaltung		Unterlage	
Straße B 452		Blatt Nr.	
(Nachster Ort) Reichensachsen		Reg. Nr.	
		Datum	Zeichen
		03.99	Bau/St
		03.99	Sch.
UVS zur B 452 Ortsumgebung Reichensachsen		Variante 2.2	
Karte 9: Auswirkungen auf Tiere und Pflanzen		Maßstab: 1 : 5000	
Aufgestellt: Eschwege den 21. Juni 2002 Amt für Straßen- und Verkehrswesen		Geprüft: Wiesbaden den Hessisches Landesamt für Straßen- und Verkehrswesen	
gez.: i.A. Rohs		Genehmigt: Wiesbaden den Hessisches Landesamt für Straßen- und Verkehrswesen	