








UVS ZUR B 452 ORTSUMGEHUNG REICHENSACHSEN

Karte 7: Mensch, Kultur- und Sachgüter



Wohn-, Wohnumfeldfunktion

-  sehr hoch (Wohngebiet, Mischgebiet, Sondergebiet)
-  Wohngebiet
-  Mischgebiet
-  Schule (Sondergebiet)
-  hoch (Einzelhaus, Einzelhof, Friedhof, Sportanlage)
-  mittel (Gewerbegebiet)
-  siedlungsnaher Freiraum




Freizeitstruktur

-  Rad-, Wanderweg

Kulturgüter

-  Kulturdenkmal im Außenbereich
-  kulturhistorisch bedeutsamer Siedlungsbereich






Sachgüter

-  Rohstoffsicherungsfläche
-  ehemalige Abgrabungsfläche
-  Kläranlage

Schutzgebiete

-  Landschaftsschutzgebiet

Nachrichtlich

-  Straßen
-  Schienenwege
-  Oberflächengewässer
-  Sportanlage
-  Grenze des Untersuchungsgebietes



FROELICH & SPORBECK
LANDSCHAFTS- UND ORTSPLANUNG • UMWELTPLANUNG

Partnergemeinschaft
Bochum Plauen Greifswald Potsdam

Grabenstr. 12 • 44787 Bochum • Telefon 0234/9 53 83-0 • Fax 0234/9 53 63 53

bearbeitet: Ho./Mu.-FF	gezeichnet: Sch.	geprüft:	Datum: August 1996
---------------------------	---------------------	----------	-----------------------

Hessische Straßen- und Verkehrsverwaltung	Unterlage
Straße: B 452	Blatt Nr.
(Nächster Ort): Reichensachsen	Reg. Nr.
	Datum
	Zeichen

UVS zur B 452 Ortsumgebung Reichensachsen Karte 7: Mensch, Kultur- und Sachgüter	bearbeitet	Mai 2001	Chr. Schmitt
	gezeichnet	Mai 2001	ArcView
	geprüft		
		Maßstab: 1 : 5.000	

Aufgestellt: Eschwege, den 21. Juni 2002 Amt für Straßen- und Verkehrswesen gez.: i.A. Rohs	Geprüft: Wiesbaden, den Hessisches Landesamt für Straßen- und Verkehrswesen
--	---

Genehmigt: Wiesbaden, den Hessisches Landesamt für Straßen- und Verkehrswesen
