







N



UVS zur B 452
Ortsumgebung Reichensachsen
 Karte 2: Tiere und Pflanzen

Biotope (Lebensräume von Tieren und Pflanzen)

Bedeutung

-  sehr hoch
-  hoch
-  mittel
-  nachrangig, sehr gering, keine
-  faunistisch- floristisch bedeutende Funktionsräume (vgl. Kap. II 2)
-  potentieller Reptilienlebensraum



Schutzgebiete

-  geplantes Naturschutzgebiet (wurde nicht weiter verfolgt)
-  Landschaftsschutzgebiet

Vorbelastung

-  Verkehrswege mit starker Barrierewirkung
-  auf bodengebundene Tierarten

Nachrichtlich

- 11.190 Biotypen (vgl. Karte 1)
-  Kläranlage
-  Grenze des Untersuchungsgebietes



FROELICH & SPORBECK
 LANDSCHAFTS- UND ORTSPLANUNG • UMWELTPLANUNG

Partnersgesellschaft
 Bochum Plauen Greifswald Potsdam

Grabenstr. 12 • 44787 Bochum • Telefon 0234/9 53 83-0 • Fax 0234/9 53 63 53

bearbeitet: Ho./Mu.-FE	gezeichnet: Sch.	geprüft:	Datum: August 1996
---------------------------	---------------------	----------	-----------------------

Hessische Straßen- und Verkehrsverwaltung	Unterlage
Straße: B 452	Blatt Nr.
(Nächster Ort): Reichensachsen	Reg. Nr.

UVS zur B 452 Ortsumgebung Reichensachsen Karte 2: Tiere und Pflanzen	bearbeitet Dez. 2000	Chr. Schmitt
	gezeichnet Dez. 2000	ArcView
	geprüft	
Maßstab: 1 : 5000		

Aufgestellt:
 Eschwege, den 21. Juni 2002
 Amt für Straßen- und Verkehrswesen

gez.: I.A. Rohs

Genehmigt:
 Eschwege, den
 Amt für Straßen- und Verkehrswesen