






0 0.2 0.4 km



## Methoden B27 bei Reichensachsen

-  Sichtbeobachtung
-  Stationäre Erfassung
-  Transekt

### Titel:

Fledermauskundliche Kartierungen  
B27 bei Reichensachsen zw. der geplanten BAB 44  
VKE 40.1. AS Eschwege und Neubau der B452  
OU Reichensachsen

### Kartenthema:

METHODEN

### Kartennr.:

1

### Maßstab:

1:10.000

### Kartengrundlage:

Digitales Orthofoto, Genehmigung  
Hessen Mobil

**Auftraggeber:** Hessen Mobil

### Bearbeitung:

Dr. Becker

### Kartenerstellung:

Dr. Becker

### Versionsdatum:

30.09.21

**Auftragnehmer:** inatu.re

Institut für angewandte Tierökologie &  
Umweltinformatik

Im Brühl 2  
35457 Lollar  
Tel: 06406/7751118  
Email: info@inatu.re  
Web: www.inatu.re

