



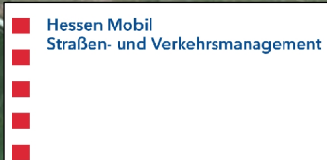
Legende

-  Befischungstrecke Vierbach (ca. 150m)
-  Trasse Ausbau B27

Nachgewiesene Fischarten Vierbach

Wiss. Artname	Dt. Artname	Anzahl	RL He ¹	RL D ²	FFH-Anh.	BArtSchV
<i>Cottus gobio</i>	Groppe	33	*	*	II	-
<i>Rutilus rutilus</i>	Rotauge	2	*	*	-	-
<i>Squalius cephalus</i>	Döbel	39	*	*	-	-
<i>Gobio gobio</i>	Gründling	8	*	*	-	-
<i>Salmo trutta fario</i>	Bachforelle	39	*	*	-	-
<i>Perca fluviatilis</i>	Flussbarsch	1	*	*	-	-

¹Rote Liste Hessen (DÜMPELMANN & KORTE 2013); ²Rote Liste Deutschland (FREYHOF 2009); 2 = stark gefährdet, 3 = gefährdet, * = ungefährdet; FFH-Anh. II = Tier- und Pflanzenarten von gemeinschaftlichem Interesse, für deren Erhaltung besondere Schutzgebiete ausgewiesen werden müssen; BArtSchV = besonders geschützte Art nach der Bundesartenschutzverordnung



Hessen Mobil
Straßen- und Verkehrsmanagement
Dezernat Fachtechniken
Sachgebiet PB 11.3.02

**B452 - Nordumgehung Reichensachsen und Ausbau B27
zwischen A44 und Nordumgehung Reichensachsen**
Faunistische Kartierungen 2021

Karte 5b - Fische "Ausbau B27" 04.11.2021
Maßstab: 1 : 2.000



Planverfasser: BÖF GmbH Hafenstraße 28 34125 Kassel www.boef-kassel.de	Name
	gez. Ha
	bearb. Ha
	gepr. Ba

Source: Esri, D
and the GIS User