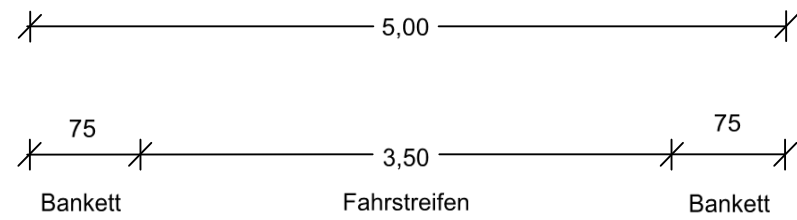


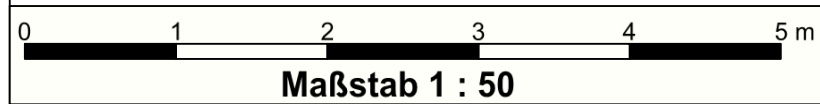
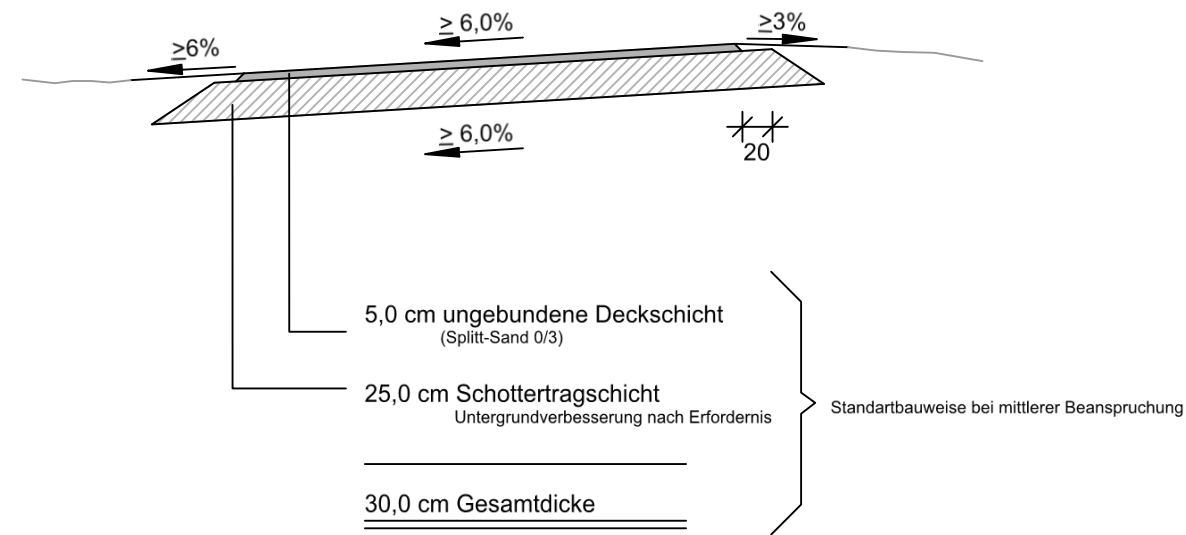
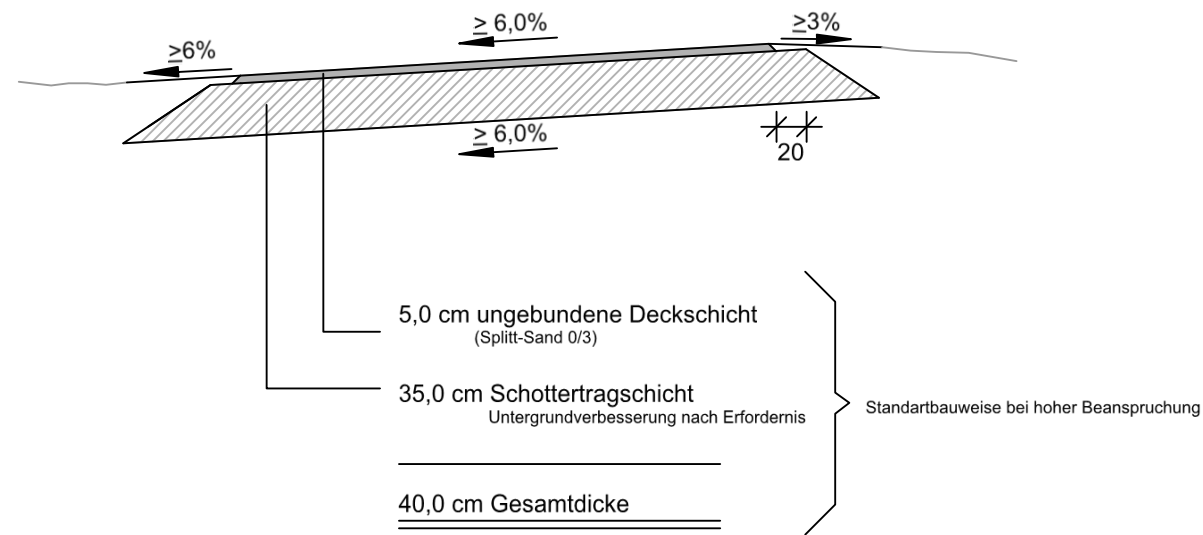
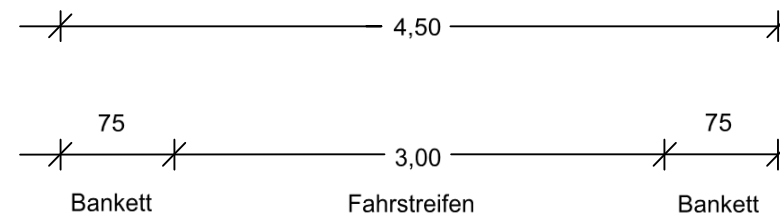
# Querschnitt Haupt-/Wirtschaftswege

gem. Richtlinien für den ländl. Wegebau (RLW Teil 1 2016, Arbeitsblatt DWA-A 904-1)

## Hauptwirtschaftsweg



## Wirtschaftsweg



Nr.	Art der Änderung	Datum	Zeichen

Hessen Mobil Straßen- und Verkehrsmanagement		HESSEN	Datum	Zeichen
bearbeitet:	September 2023		Reichardt	
gezeichnet:	September 2023		Dippel	
geprüft:	September 2023		Schellhase	

# FESTSTELLUNGSENTWURF

Straße: B 452

Unterlage / Blatt-Nr.: 14 / 8

Beginn: zw. NK 4826 010 u. NK 4826 030 Station 0,463  
Ende: zw. NK 4825 015 u. NK 4825 019 Station 0,650

Querschnitt  
Haupt-/Wirtschaftswege

Hessen ID: 01175

Maßstab: 1 : 50

Neubau der  
Ortsumgebung Reichensachsen  
von Bau-km 0+400 bis Bau-km 2+192,816

Aufgestellt:  
Eschwege, den 25.09.2023  
Hessen Mobil  
-Fachdezernat Planung Osthessen-

i. A. gez. Heuser  
Heuser - Fachdezernat