

UVS zum Neubau der Brücke über die Lahn bei Gräveneck und Ausbau der L3452






Karte 12: Auswirkungen auf Wohn- und Wohnumfeldfunktion, Klima / Luft, Kultur- und Sachgüter

Wohn- und Wohnumfeldfunktion




Beeinträchtigung von Flächen mit Wohn- und Wohnumfeldfunktion
Bedeutung

 hoch


Grundlageninformationen

-  Mischgebiet (M) und Dorfgebiet (MD)
-  Einzelhäuser, wohnortnahe Grünflächen
-  Sondergebiet
-  Campingplatz
-  Kläranlage

Klima / Luft

-  Verlust von Flächen in einem Vorbehaltsgebiet für besondere Klimafunktionen (Kaltluftproduktionsflächen von mittlerer Bedeutung)
-  Verlust von Waldflächen mit lufthygienischer Ausgleichsfunktion (Waldflächen ohne Siedlungsbezug von mittlerer Bedeutung)
-  Kaltluftbahn




Beeinträchtigungen durch z.B.:

-  Trassenverlauf im Bereich eines Kaltluftproduktionsgebietes



Kultur- und Sachgüter

-  Beanspruchung eines archäologisch relevanten Gebietes

Grundlageninformationen

-  Kulturdenkmäler (Burgruine Neu-Elkershausen, Historische Erzverladestation der Grube Georg – Josef, Bahnhofsgelände, Gesamtanlage Lahnstr., Hofgut Gräveneck, Demmbachbrücke.)
-  Historisch bedeutsame Kulturlandschaftsbestandteile (Wittekindstollen, Lahntalbahn)
-  archäologisch relevantes Gebiet

Nachrichtlich

-  Verkehrswege
-  Grenze des Untersuchungsraumes UVS

0 50 100 200 300 Meter

Nr.:	Art der Änderung:
------	-------------------

Nachrichtliche Unterlage Nr. 19.3 Bl. 15 zum
Planfeststellungsbeschluss


vom 19.11.2024
Az. VI 1-061-k-08-2508#003
Wiesbaden, den 20.11.2024

Hessisches Ministerium
für Wirtschaft, Energie, Verkehr,
Wohnen und ländlichen Raum
Abt. VI

Bauberrätin

BIOLOGISCHE PLANUNGSGEMEINSCHAFT


Annette Möller
Diplom-Biologin
Am Tripp 3
35625 Huttenberg-Weidenhausen
Telefon/Fax 06441/75944
info@bpg-moeller.de



Hessen Mobil
Straßen- und Verkehrsmanagement



Unterlage Nr. 19.3
Blatt Nr. 15
Hessen ID: 22673

L3452 - Brücke Gräveneck UVS
Karte 12: Auswirkungen auf Wohn- und Wohnumfeldfunktion, Klima / Luft, Kultur- und Sachgüter Variante3
Straße: L3452
Beginn: NK 5515/040 und NK 5515/042 km 1 + 976
Ende: NK 5515/042 und NK 5515/043 km 0 + 833

	Datum	Zeichen
bearbeitet	April 2013	AMa
gezeichnet	Jan. 2014	HO
geprüft		

Maßstab: 1 : 2.000

Aufgestellt:
Marburg, den 18.05.2015
Hessen Mobil
- Dezernat Planung Westhessen -

Geprüft:
Marburg, den 18.05.2015
Hessen Mobil
- Dezernat Planung Westhessen -

gez. i.A. Schüttler
(Projektingenieur)

gez. i.A. Runde
(Teamleiterin)

Genehmigt:
Marburg, den 18.05.2015
Hessen Mobil
- Dezernat Planung Westhessen -

gez. i.A. Dr.-Ing. Fischer
(Dezernat Planung Westhessen)

