




- Legende:**
-  Linie gleicher Grundwasserpotentialhöhe in müNN
 -  Grundwassermessstelle mit Standrohrspiegelhöhe in müNN
 -  Trasse B44 Ortsumgehung Dornheim

BGS UMWELT Tel (0 61 51) 94 56-0 • Fax (0 61 51) 94 56-80 www.bgs Umwelt.de • info@bgs Umwelt.de Brandt Gerdes Sitzmann Umweltplanung GmbH An der Escholmühle 28 • D-64297 Darmstadt		Anlage: 3
Projekt: B44 Ortsumgehung Groß-Gerau-Dornheim Fachbeitrag WRRL		Maßstab: 1:50.000
Planbezeichnung: Grundwassergleichenplan (Richtwerte GWBWP) Abstimmungsstand März 2007		Datei: 5852-009.dwg Layout: Anlage-03 Bearb.: Hub. Gez.: See. Datum: Okt. 2019 Projekt- nummer: 5852
Auftraggeber:	BGS UMWELT Darmstadt, den	