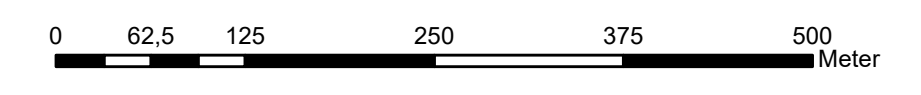
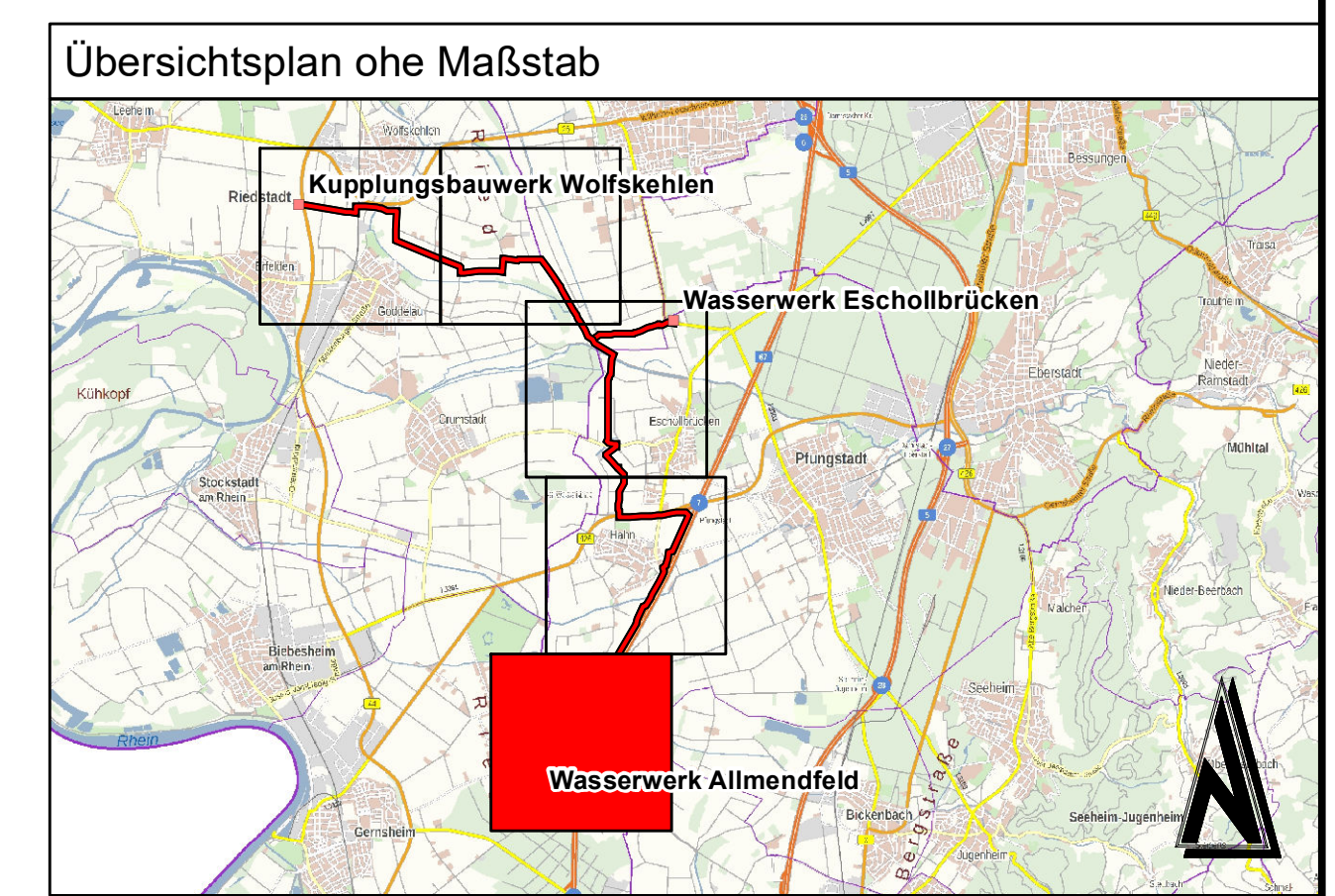


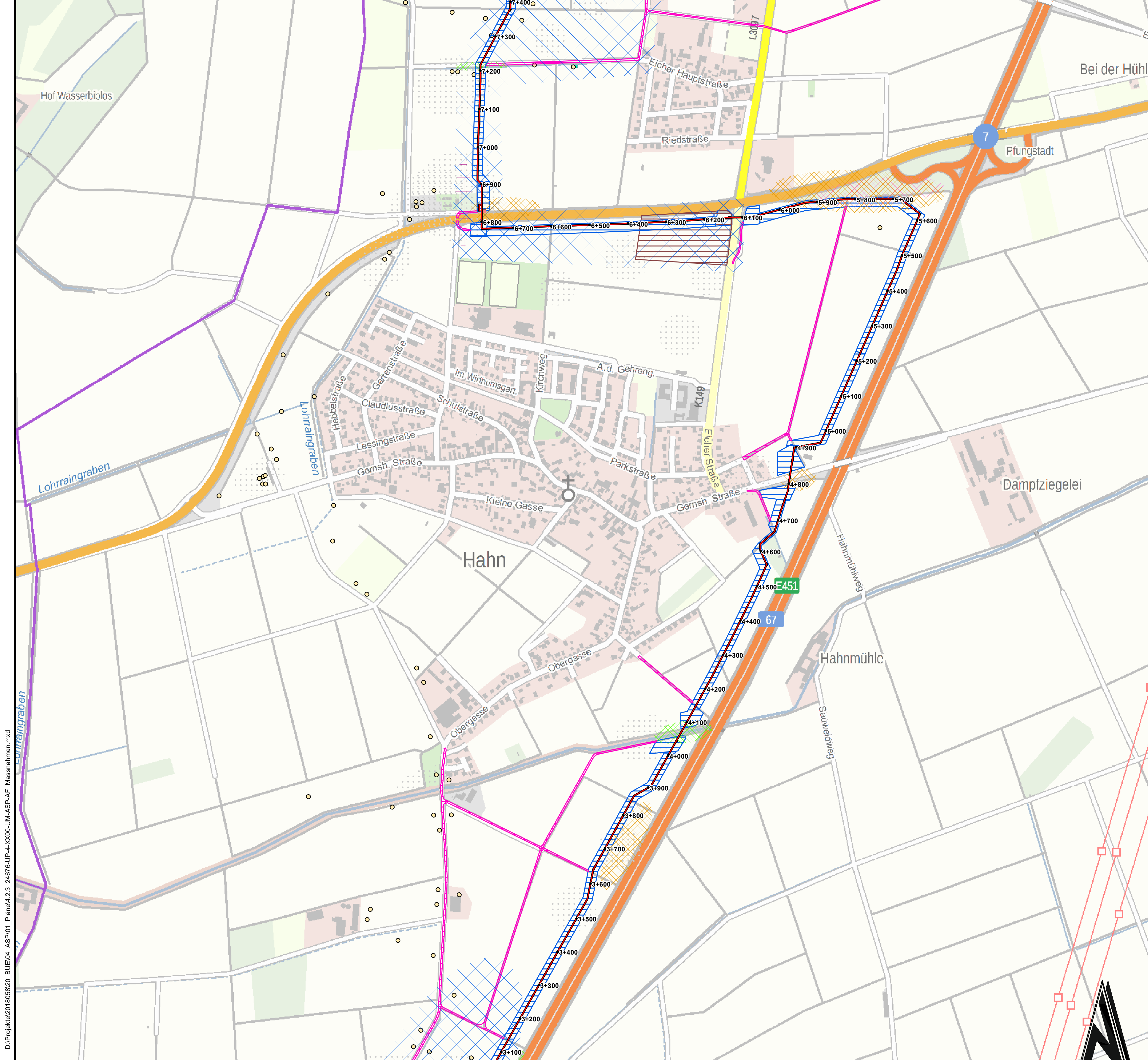
- Legende**
- Planungstrasse
  - Anschlusspunkte
  - optionaler Anschluss zur möglichen Anbindung des WW Pfungstadt
  - 0+100 Stationierung
  - Schachtbauwerke
  - Bauflächen (Eingriffsraum)**
  - ▭ Bauflächen Trasse/Bauwerke
  - ▭ Bodenlager
  - ▭ Baustraßen
  - Vermeidungs- und Verminderungsmaßnahmen**
  - ▨ V14 Kontrolle spez. Gehölzbestände Haselmaus (ASP VM2)
  - ▨ V17: Errichtung bauzeitl. Amphibienzäune (ASP VM7)
  - ▨ V19: Bauzeitl. Schutzeinrichtung Zauneidechse (ASP VM9)
  - ▨ V20: Kontrolle spez. Bereiche Zauneidechse (ASP VM10)
  - ▨ V16: Kontrolle spez. Gehölzbestände (ASP VM5)
  - ▨ V16: Kontrolle spez. Gehölzbestände im VSG (ASP VM5)
  - ▨ V8: Bauzeitenregelung Baufeldräumung Offenland (ASP VM6)
  - CEF-Maßnahme**
  - Anlage von Blühstreifen für das Rebhuhn
  - Avifauna**
  - (Arten siehe Bestandsplan Anhang 1 und Legendenplan Teil 4.1 LBP, Anhang 1.4)
  - ▨ Reviere Vogelarten
  - Steinkauzröhren
  - ▨ Vogelschutzgebiet



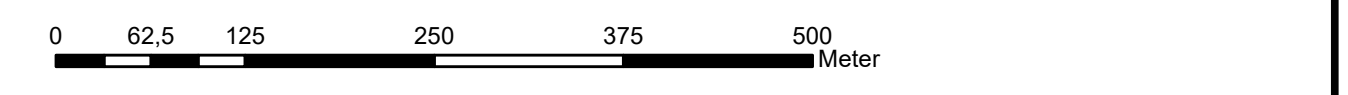
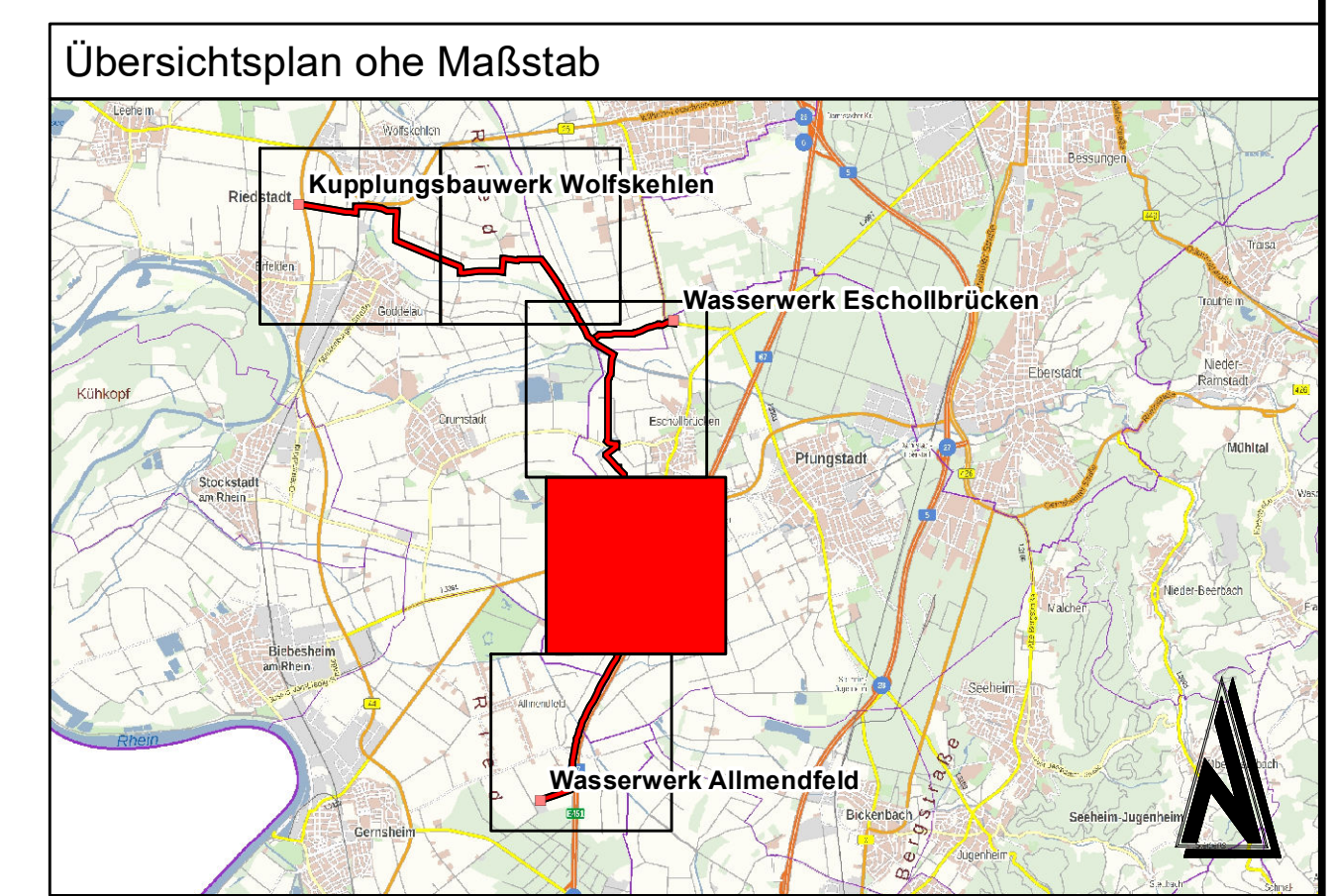
c			
b			
a			
	Name	Datum	Art der Änderung
Auftraggeber: Hessenwasser GmbH & Co. KG Tausenstraße 100 D-64521 Groß-Gerau / Dornheim			
Planverfasser: ILS Essen GmbH Landschaftsplanung		hessenwasser Heidelberger Straße 44 64285 Darmstadt Telefon: +49 6151 629066-0 E-Mail: info@igr.de	
Projekt: <b>Redundante Neuverlegung          Riedleitung Süd-Teil          (R2S)</b>		Projektphase: <b>Teil 4.2          Artenschutzrechtliche Prüfung / ASP</b>	
	Name	Datum	Unterschrift
Bearbeiter	HO	Jan 2021	
Zeichner	HO/KG	Jan 2021	
Geprüft	HE/KE	Jan 2021	
Freigabe	Bacher	Jan 2021	
Planinhalt: <b>Anhang 2          Maßnahmen ASP</b>		Plan-Nr.: 1	
Projekt-Nr.:	2018058	Blattgröße: 0.83 / 0.59	M. 1 : 5.000

26.01.2021 D:\Projekte\201805820\_BUE\04\_ASP\01\_Plan\4.2.3\_24676-IP-4-XX00-UM-ASP-AF\_Massnahmen.mxd





- Legende**
- Planungstrasse
  - Anschlusspunkte
  - optionaler Anschluss zur möglichen Anbindung des WW Pfungstadt
  - 0+100 Stationierung
  - Schachtbauwerke
  - Bauflächen (Eingriffsraum)**
  - Bauflächen Trasse/Bauwerke
  - Bodenlager
  - Baustraßen
  - Vermeidungs- und Verminderungsmaßnahmen**
  - V14 Kontrolle spez. Gehölzbestände Haselmaus (ASP VM2)
  - V17: Errichtung bauzeitt. Amphibienzäune (ASP VM7)
  - V19: Bauzeitt. Schutzrichtung Zauneidchse (ASP VM9)
  - V20: Kontrolle spez. Bereiche Zauneidchse (ASP VM10)
  - V16: Kontrolle spez. Gehölzbestände (ASP VM5)
  - V16: Kontrolle spez. Gehölzbestände im VSG (ASP VM5)
  - V8: Bauzeitenregelung Baufeldräumung Offenland (ASP VM6)
  - CEF-Maßnahme**
  - Anlage von Blühstreifen für das Rebhuhn
  - Avifauna**
  - (Arten siehe Bestandsplan Anhang 1 und Legendenplan Teil 4.1 LBP, Anhang 1.4)
  - Reviere Vogelarten
  - Steinkauzröhren
  - Vogelschutzgebiet

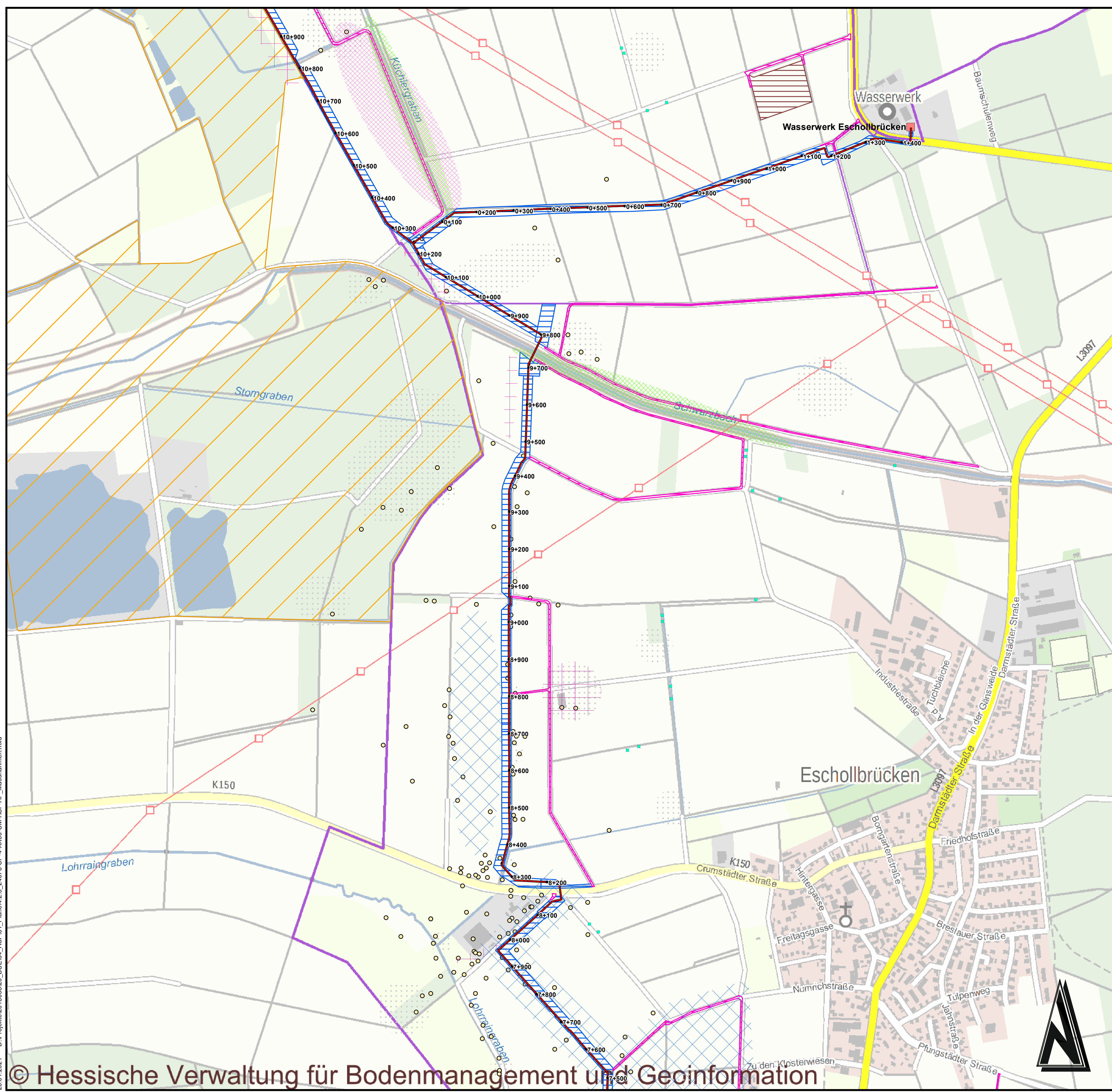


c				
b				
a				
	Name	Datum	Art der Änderung	
Auftraggeber: Hessenwasser GmbH & Co. KG Taunusstrasse 100 D-64521 Groß-Gerau / Dornheim				
Planverfasser: ILS Essen GmbH Landschaftsplanung				
Projekt: <b>Redundante Neuverlegung Riedleitung Süd-Teil (R2S)</b>			Projektphase: <b>Teil 4.2 Artenschutzrechtliche Prüfung / ASP</b>	
Heilberger Straße 44 64285 Darmstadt Telefon: +49 6151 629066-0 E-Mail: info@igr.de				
	Name	Datum	Unterschrift	Planinhalt:
Bearbeiter	HO	Jan 2021		Anhang 2 Maßnahmen ASP
Zeichner	HO/KG	Jan 2021		
Geprüft	HE/KE	Jan 2021		
Freigabe	Bacher	Jan 2021		
Projekt-Nr.:	2018058			Blattgröße: 0.83 / 0.59
				M. 1 : 5.000

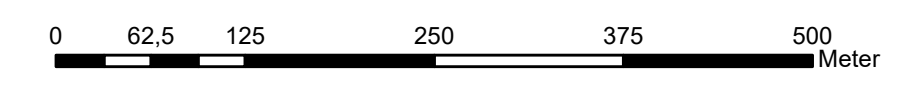
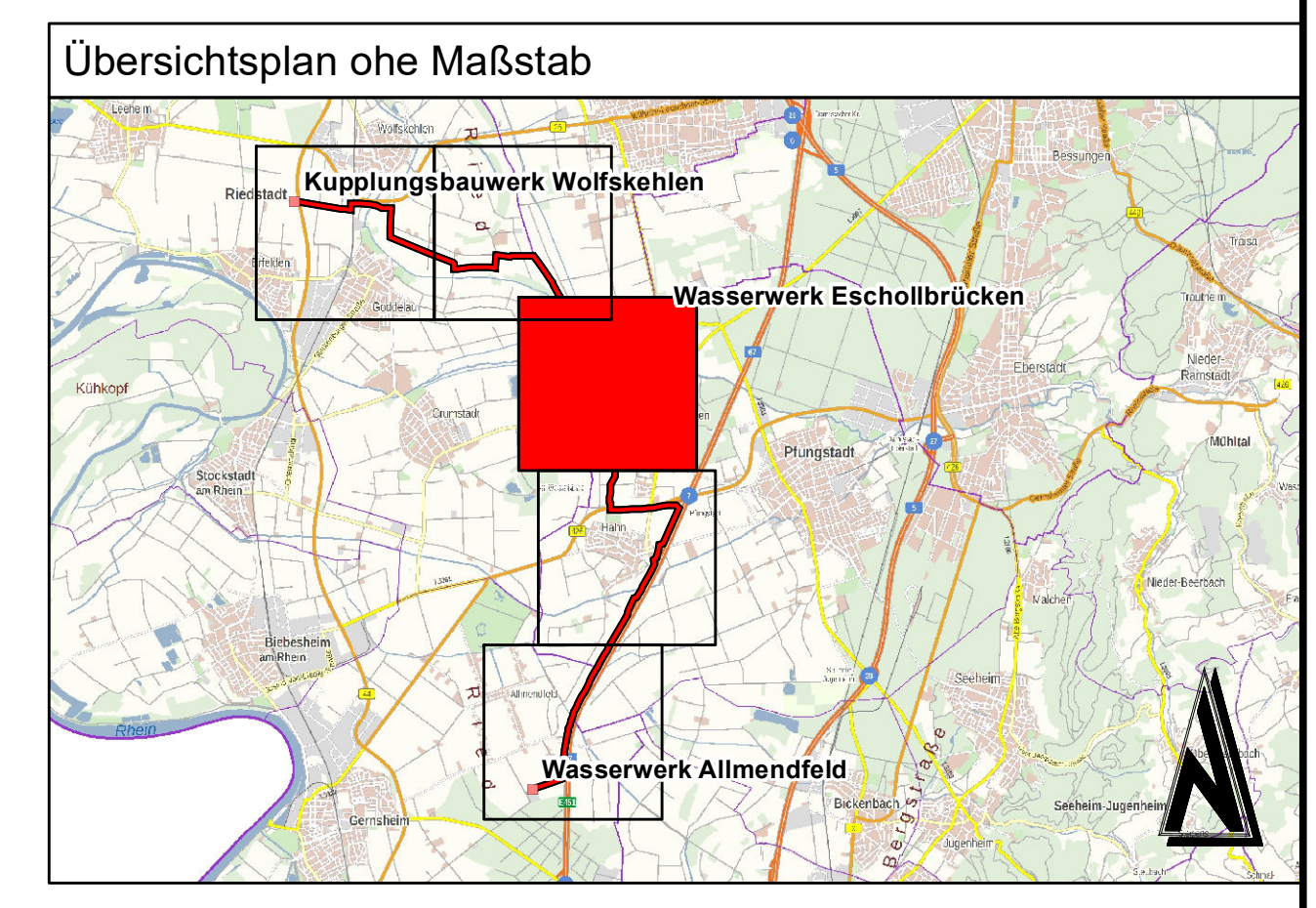
26.01.2021 D:\Projekte\201805820\_BUE\04\_ASP\01\_Plan\4.2\_3\_24676-IP-4-XX00-UM-ASP-AE\_Massnahmen.mxd



26.01.2021 D:\Projekte\201805820\_BUE\04\_ASP\01\_Plan\4.2.3\_24676-UP-4-XX00-UM-ASP-AF\_Massnahmen.mxd

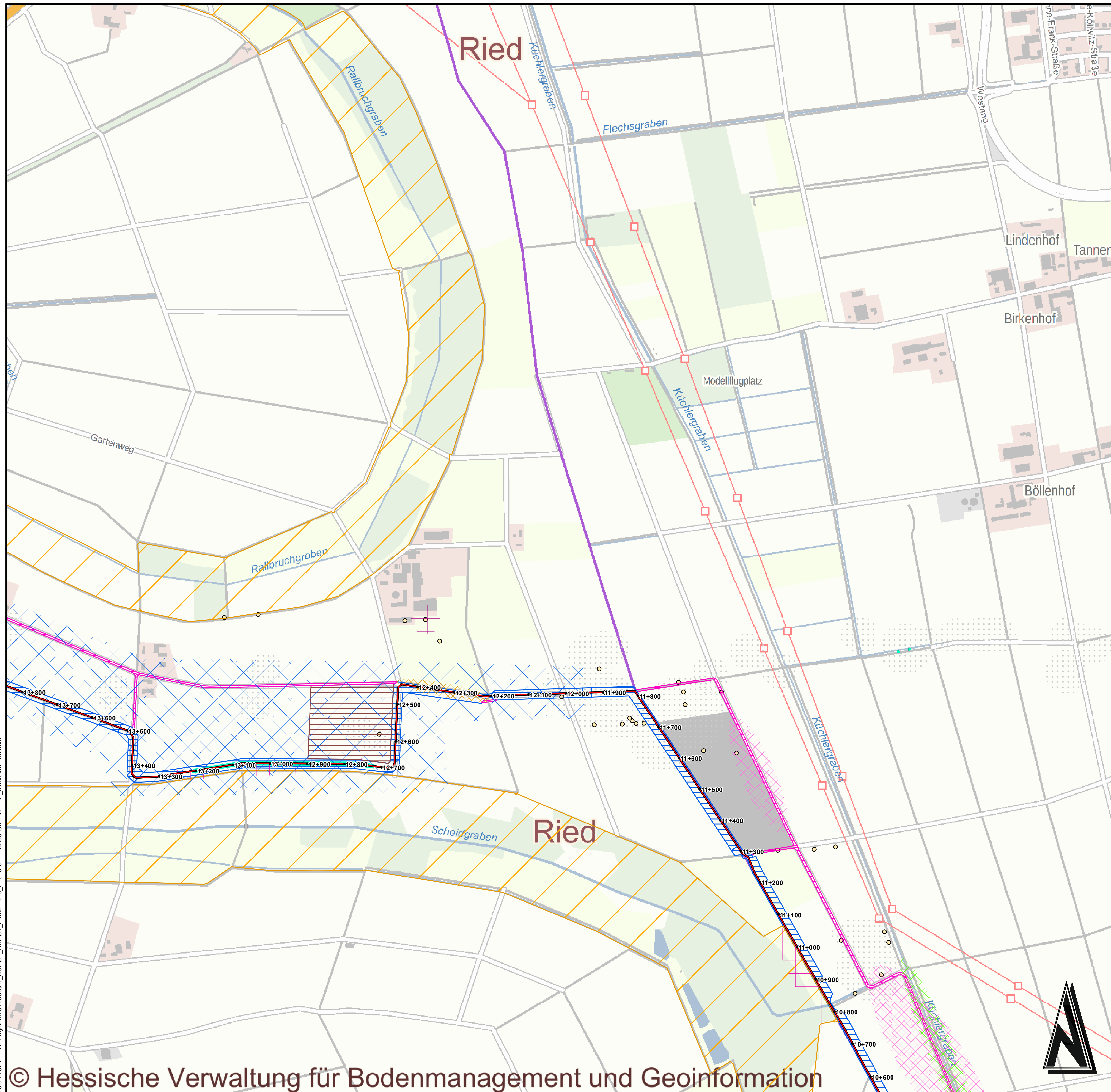


- Legende**
- Planungsstrasse
  - Anschlusspunkte
  - optionaler Anschluss zur möglichen Anbindung des WW Pfungstadt
  - Stationierung
  - Schachtbauwerke
  - Bauflächen (Eingriffsraum)**
  - Bauflächen Trasse/Bauwerke
  - Bodenlager
  - Baustraßen
  - Vermeidungs- und Verminderungsmaßnahmen**
  - V14 Kontrolle spez. Gehölzbestände Haselmaus (ASP VM2)
  - V17: Errichtung bauzeitl. Amphibienzäune (ASP VM7)
  - V19: Bauzeitl. Schutzeinrichtung Zauneidechse (ASP VM9)
  - V20: Kontrolle spez. Bereiche Zauneidechse (ASP VM10)
  - V16: Kontrolle spez. Gehölzbestände (ASP VM5)
  - V16: Kontrolle spez. Gehölzbestände im VSG (ASP VM5)
  - V8: Bauzeitenregelung Baufeldräumung Offenland (ASP VM6)
  - CEF-Maßnahme**
  - Anlage von Blühstreifen für das Rebhuhn
  - Avifauna**
  - (Arten siehe Bestandsplan Anhang 1 und Legendenplan Teil 4.1 LBP, Anhang 1.4)
  - Reviere Vogelarten
  - Steinkauzröhren
  - Vogelschutzgebiet

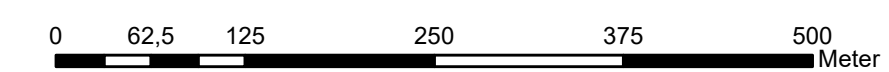
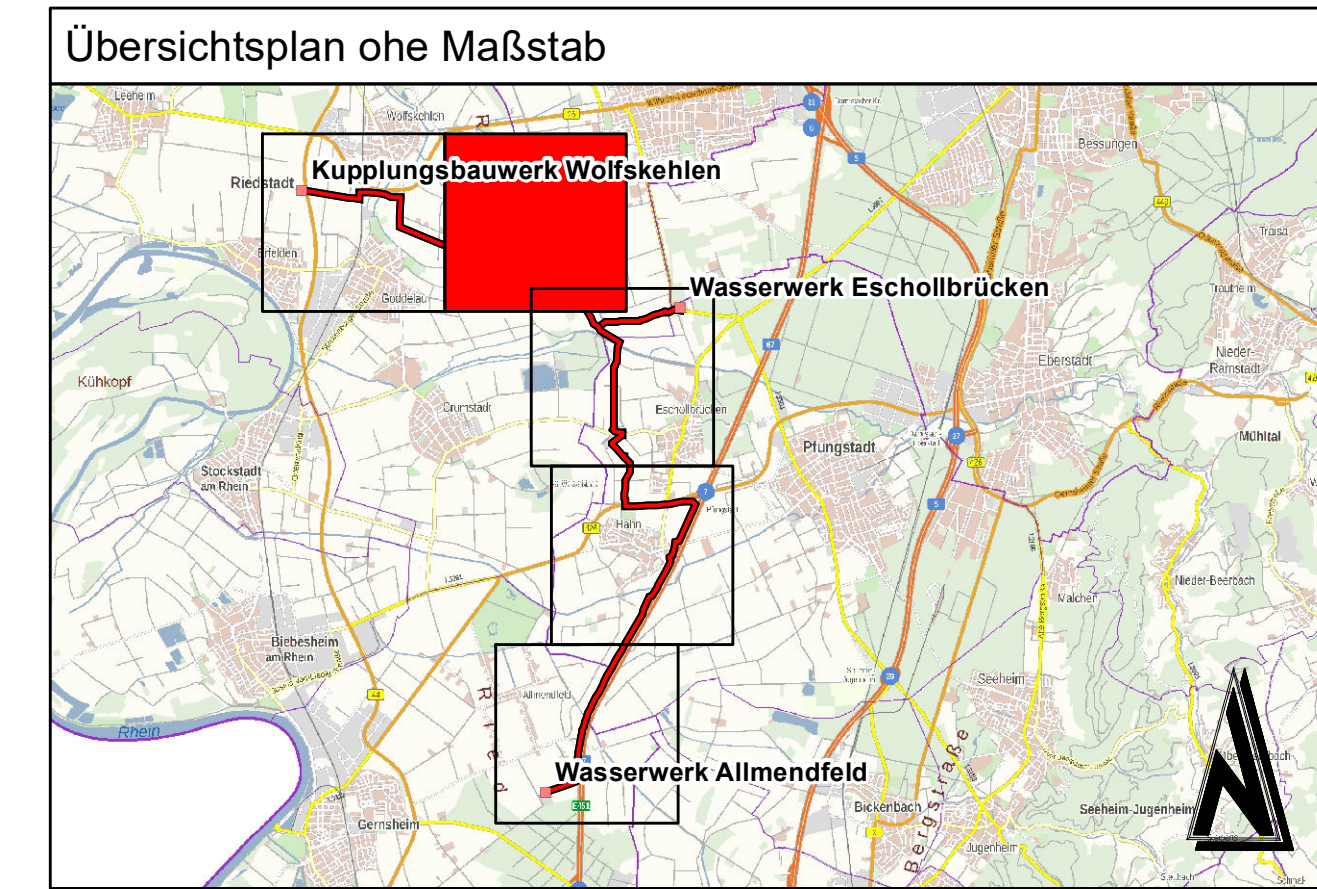


c																															
b																															
a																															
	Name	Datum	Art der Änderung																												
Auftraggeber: Hessenwasser GmbH & Co. KG Taususstrasse 100 D-64521 Groß-Gerau / Dornheim																															
Planverfasser: <div style="display: flex; justify-content: space-between;"> <div style="width: 45%;">            ILS Essen GmbH            Landschaftsplanung            Frankfurterstraße 332            45133 Essen            Tel.: 0201 408 805-0            info@ils-essen.de         </div> <div style="width: 45%; text-align: right;">            Heidelbergstraße 44            64285 Darmstadt            Telefon: +49 6151 629066-0            E-Mail: info@igr.de         </div> </div>																															
Projekt: <b>Redundante Neuverlegung          Riedleitung Süd-Teil          (R2S)</b>					Projektphase: <b>Teil 4.2          Artenschutzrechtliche Prüfung / ASP</b>																										
<table border="1" style="width: 100%; border-collapse: collapse;"> <thead> <tr> <th style="width: 10%;"></th> <th style="width: 15%;">Name</th> <th style="width: 15%;">Datum</th> <th style="width: 15%;">Unterschrift</th> <th style="width: 45%;">Planinhalt:</th> </tr> </thead> <tbody> <tr> <td style="font-size: 8px;">Bearbeiter</td> <td style="font-size: 8px;">HO</td> <td style="font-size: 8px;">Jan 2021</td> <td style="font-size: 8px;"></td> <td rowspan="4" style="font-size: 8px; vertical-align: top;"> <b>Anhang 2            Maßnahmen ASP</b> </td> </tr> <tr> <td style="font-size: 8px;">Zeichner</td> <td style="font-size: 8px;">HO/KG</td> <td style="font-size: 8px;">Jan 2021</td> <td style="font-size: 8px;"></td> </tr> <tr> <td style="font-size: 8px;">Geprüft</td> <td style="font-size: 8px;">HE/KE</td> <td style="font-size: 8px;">Jan 2021</td> <td style="font-size: 8px;"></td> </tr> <tr> <td style="font-size: 8px;">Freigabe</td> <td style="font-size: 8px;">Bacher</td> <td style="font-size: 8px;">Jan 2021</td> <td style="font-size: 8px;"></td> </tr> </tbody> </table>											Name	Datum	Unterschrift	Planinhalt:	Bearbeiter	HO	Jan 2021		<b>Anhang 2            Maßnahmen ASP</b>	Zeichner	HO/KG	Jan 2021		Geprüft	HE/KE	Jan 2021		Freigabe	Bacher	Jan 2021	
	Name	Datum	Unterschrift	Planinhalt:																											
Bearbeiter	HO	Jan 2021		<b>Anhang 2            Maßnahmen ASP</b>																											
Zeichner	HO/KG	Jan 2021																													
Geprüft	HE/KE	Jan 2021																													
Freigabe	Bacher	Jan 2021																													
Projekt-Nr.: 2018058					Blattgröße: 0.83 / 0.59			M. 1 : 5.000																							





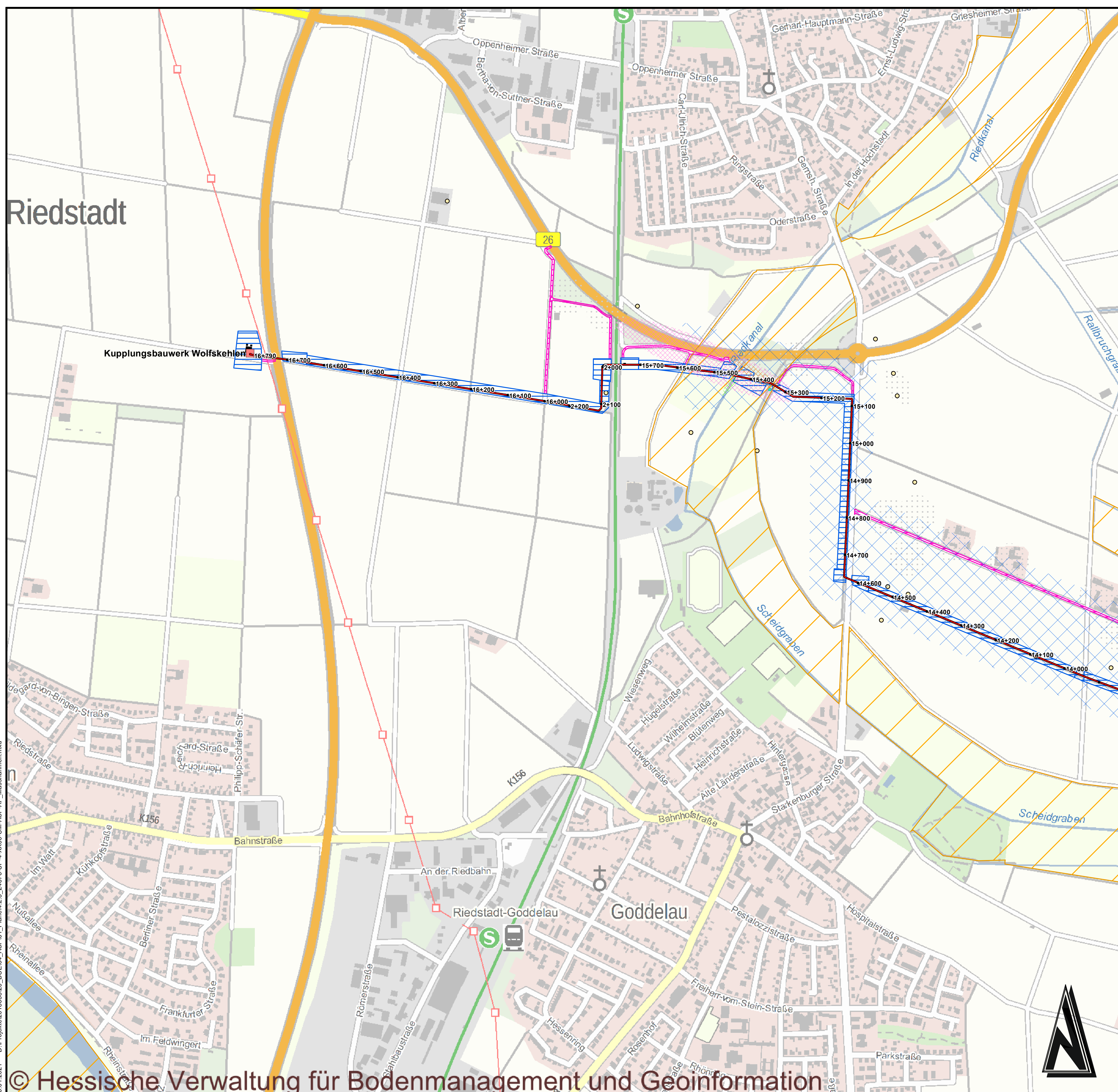
- Legende**
- Planungstrasse
  - Anschlusspunkte
  - optionaler Anschluss zur möglichen Anbindung des WW Pfungstadt
  - 0+100 Stationierung
  - Schachtbauwerke
  - Bauflächen (Eingriffsraum)
    - Bauflächen Trasse/Bauwerke
    - Bodenlager
    - Baustraßen
  - Vermeidungs- und Verminderungsmaßnahmen
    - V14 Kontrolle spez. Gehölzbestände Haselmaus (ASP VM2)
    - V17: Errichtung bauzeitl. Amphibienzäune (ASP VM7)
    - V19: Bauzeitl. Schutzeinrichtung Zauneidechse (ASP VM9)
    - V20: Kontrolle spez. Bereiche Zauneidechse (ASP VM10)
    - V16: Kontrolle spez. Gehölzbestände (ASP VM5)
    - V16: Kontrolle spez. Gehölzbestände im VSG (ASP VM5)
    - V8: Bauzeitenregelung Bauferdräumung Offenland (ASP VM6)
  - CEF-Maßnahme
    - Anlage von Blühstreifen für das Rebhuhn
  - Avifauna
    - (Arten siehe Bestandsplan Anhang 1 und Legendenplan Teil 4.1 LBP, Anhang 1.4)
    - Reviere Vogelarten
    - Steinkauzröhren
    - Vogelschutzgebiet



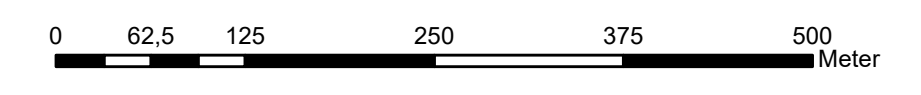
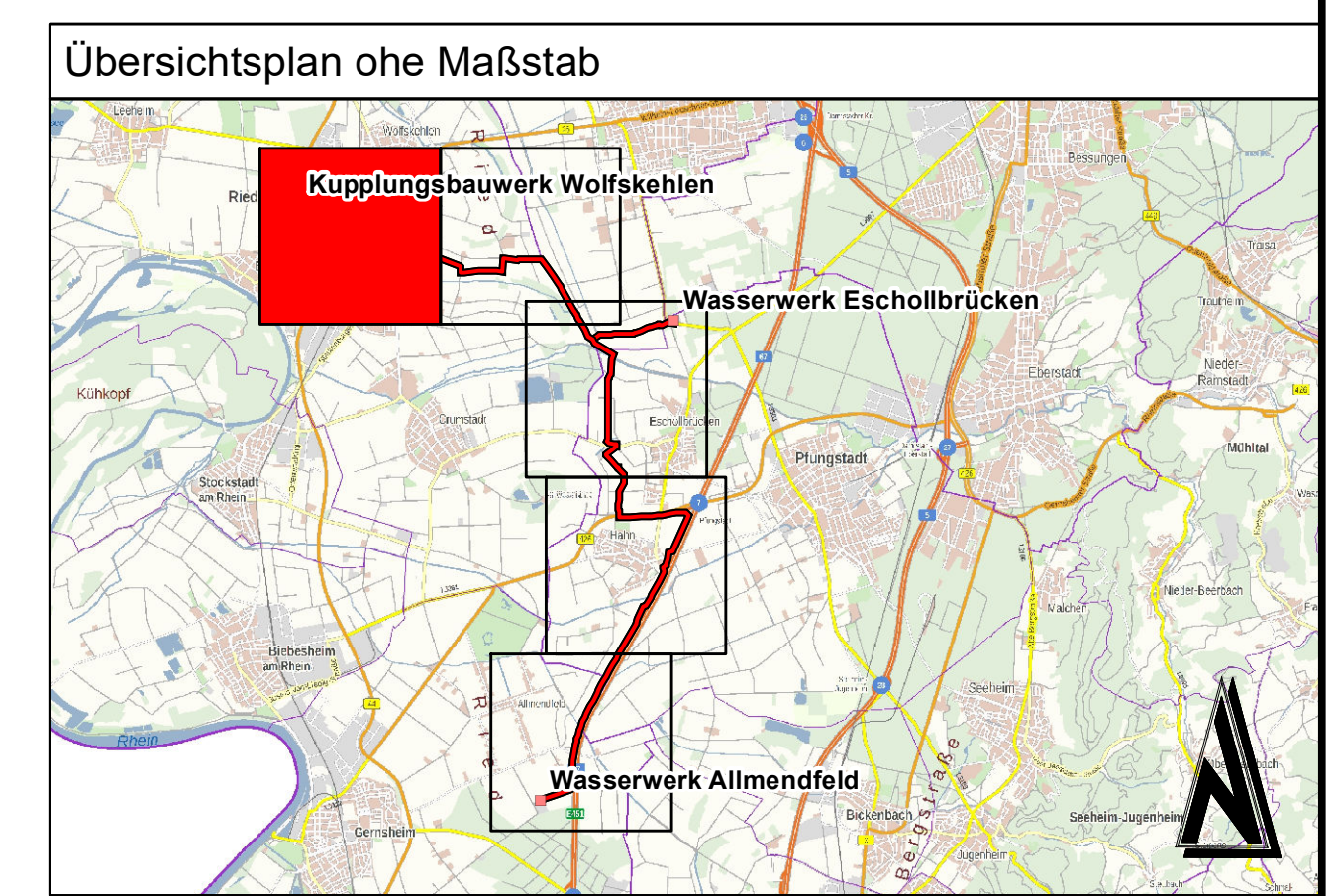
c			
b			
a			
	Name	Datum	Art der Änderung
Auftraggeber: Hessenwasser GmbH & Co. KG Tausenstraße 100 D-64521 Groß-Gerau / Dornheim			
Planverfasser: 		Heidelberger Straße 44 64285 Darmstadt Telefon: +49 6151 629066-0 E-Mail: info@igr.de	
Projekt: <b>Redundante Neuverlegung Riedleitung Süd-Teil (R2S)</b>		Projektphase: <b>Teil 4.2 Artenschutzrechtliche Prüfung / ASP</b>	
	Name	Datum	Unterschrift
Bearbeiter	HO	Jan 2021	
Zeichner	HO/KG	Jan 2021	
Geprüft	HE/KE	Jan 2021	
Freigabe	Bacher	Jan 2021	
Anhang 2 Maßnahmen ASP		Plan-Nr.: 4	
Projekt-Nr.:	2018058	Blattgröße: 0.83 / 0.59	M. 1 : 5.000

26.01.2021 D:\Projekte\201805820\_BUE\04\_ASP\01\_Plan\4.2\_3\_24676-IP-4-XX00-UM-ASP-AE\_Maßnahmen.mxd





- Legende**
- Planungstrasse
  - Anschlusspunkte
  - optionaler Anschluss zur möglichen Anbindung des WW Pflugstadt
  - 0+100 Stationierung
  - Schachtbauwerke
  - Bauflächen (Eingriffsraum)**
  - Bauflächen Trasse/Bauwerke
  - Bodenlager
  - Baustraßen
  - Vermeidungs- und Verminderungsmaßnahmen**
  - V14 Kontrolle spez. Gehölzbestände Haselmaus (ASP VM2)
  - V17: Errichtung bauzeitt. Amphibienzäune (ASP VM7)
  - V19: Bauzeitt. Schutzeinrichtung Zauneidechse (ASP VM9)
  - V20: Kontrolle spez. Bereiche Zauneidechse (ASP VM10)
  - V16: Kontrolle spez. Gehölzbestände (ASP VM5)
  - V16: Kontrolle spez. Gehölzbestände im VSG (ASP VM5)
  - V8: Bauzeitenregelung Baufeldräumung Offenland (ASP VM6)
  - CEF-Maßnahme**
  - Anlage von Blühstreifen für das Rebhuhn
  - Avifauna**
  - (Arten siehe Bestandsplan Anhang 1 und Legendenplan Teil 4.1 LBP, Anhang 1.4)
  - Reviere Vogelarten
  - Steinkauzröhren
  - Vogelschutzgebiet



c																														
b																														
a																														
	Name	Datum	Art der Änderung																											
Auftraggeber: Hessenwasser GmbH & Co. KG Taunusstrasse 100 D-64521 Groß-Gerau / Dornheim																														
Planverfasser: ILS Essen GmbH Frankfurter Straße 332 45133 Essen Tel.: 0201 408 805-0 info@ils-essen.de																														
Heidelbergstraße 44 64285 Darmstadt Telefon: +49 6151 629066-0 E-Mail: info@igr.de																														
Projekt: <b>Redundante Neuverlegung          Riedleitung Süd-Teil          (R2S)</b>			Projektphase: <b>Teil 4.2          Artenschutzrechtliche Prüfung / ASP</b>																											
<table border="1"> <thead> <tr> <th></th> <th>Name</th> <th>Datum</th> <th>Unterschrift</th> <th>Planinhalt:</th> </tr> </thead> <tbody> <tr> <td>Bearbeiter</td> <td>HO</td> <td>Jan 2021</td> <td></td> <td rowspan="5">Anhang 2 Maßnahmen ASP</td> </tr> <tr> <td>Zeichner</td> <td>HO/KG</td> <td>Jan 2021</td> <td></td> </tr> <tr> <td>Geprüft</td> <td>HE/KE</td> <td>Jan 2021</td> <td></td> </tr> <tr> <td>Freigabe</td> <td>Bacher</td> <td>Jan 2021</td> <td></td> </tr> <tr> <td>Projekt-Nr.:</td> <td>2018058</td> <td></td> <td></td> </tr> </tbody> </table>						Name	Datum	Unterschrift	Planinhalt:	Bearbeiter	HO	Jan 2021		Anhang 2 Maßnahmen ASP	Zeichner	HO/KG	Jan 2021		Geprüft	HE/KE	Jan 2021		Freigabe	Bacher	Jan 2021		Projekt-Nr.:	2018058		
	Name	Datum	Unterschrift	Planinhalt:																										
Bearbeiter	HO	Jan 2021		Anhang 2 Maßnahmen ASP																										
Zeichner	HO/KG	Jan 2021																												
Geprüft	HE/KE	Jan 2021																												
Freigabe	Bacher	Jan 2021																												
Projekt-Nr.:	2018058																													
Blattgröße: 0.83 / 0.59			M. 1 : 5.000																											

26.01.2021 D:\Projekte\201805820\_BUEID4\_ASP01\_Planen\4.2.3\_24676-UP-4-XX00-UM-ASP-AF\_Maßnahmen.mxd