





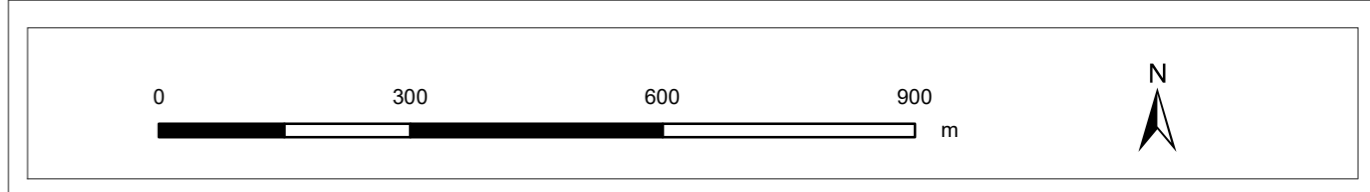
Vorhaben und Untersuchungsraum

-  Vorhaben und Baustelleneinrichtungsflächen
-  Untersuchungsraum (1.500 m)

Bodeneinheiten (HLNUG 2019) *

-  Auengleye
-  Auengleye mit Gleyen
-  Auengleye mit Humuspelosolen mit Auendynamik im Untergrund
-  Auengleye mit Vega-Gleyen
-  Auenlockersyroseme
-  Auenpararendzinen
-  Auenpararendzinen mit Pararendzinen
-  Auenpararendzinen mit Vega
-  Fließgewässer
-  Flächen für Siedlung, Industrie und Verkehr
-  Gley-Vega
-  Gley-Vega mit Vega
-  Humuspelose mit Auendynamik im Untergrund mit Gley-Vega
-  Kalktschernoseme mit Pararendzinen
-  Kolluvisole mit Vega
-  Niedermoore mit Auengleyen und Naßgleyen
-  Parabraunerden mit Braunerden
-  Vega mit Gley-Vega
-  stehende Gewässer

* Bodeneinheiten in Rheinlad-Pfalz wurden nicht dargestellt; nicht relevant für die vorliegende Betrachtung





RWE Generation SE
 Huysenallee 2
 45128 Essen

Neubau eines Gasturbinenkraftwerks (OCGT) bei Biblis
 Dokumenten-Nr.: 02892RWEGE-ACB0109017-A, Kap. 20.2.4, Anhang 1
 Karte 4: Schutzgut Boden Seite 20-227

Bearbeitet: M. Sc. Geogr. Christian Kohlwey
 Gezeichnet: Dipl.-Geogr. Johanna Seibert
 Format: A2
 Maßstab i. O.: 1:9.000
 Kartengrundlage: DOP 20
 Stand: April 2020

TNL Umweltplanung



Raiffeisenstraße 7
 35410 Hungen
 Tel.: 0 64 02 - 51 96 21-0
 Fax: 0 64 02 - 51 96 21-30
 e-mail: mail@tnl-umwelt.de
 homepage: www.tnl-umwelt.de