

LEGENDE

Gewässerachse
 Istzustand
 Planung

Gewässerstationierung
 Istzustand (HLUG, 2011)
 Neu (entsprechend Planung)

Böschungskonturen Planung
 Böschungsoberkante
 Böschungunterkante / MW-Linie
 Querprofile des hydraulischen Nachweises - Bauzustand

Überschwemmungsflächen gemäß hydraulischem Nachweis - Bauzustand
 Überschwemmungsgebiet HQ100
 Festgesetztes Überschwemmungsgebiet der Losse bei HQ100 nach Hess. Wassergesetz (HWG)
 geplanter Trassenverlauf der BAB A44
 Kartenhintergrund: Grenzen der Automatisierten Liegenschaftskarte (ALK)

0 100 200 300 400 500 Meter

N

Untere Grenze Planungsabschnitt
Ist / Planung: Losse-km 5,250

Obere Grenze Planungsabschnitt
Ist: Losse-km 7,050,
Planung: Losse-km 7,250

Nr.	Art der Änderung	Datum	Zeichen

WAGU GmbH
 Kirchweg 9
 34121 Kassel
 Telefon 0561/70149-0

	Datum	Zeichen
bearbeitet:	März 2020	MK
gezeichnet:	März 2020	MK
geprüft:	März 2020	DF

Hessen Mobil
 Straßen- und Verkehrsmanagement

HESSEN

	Datum	Zeichen
bearbeitet:		
gezeichnet:		
geprüft:		

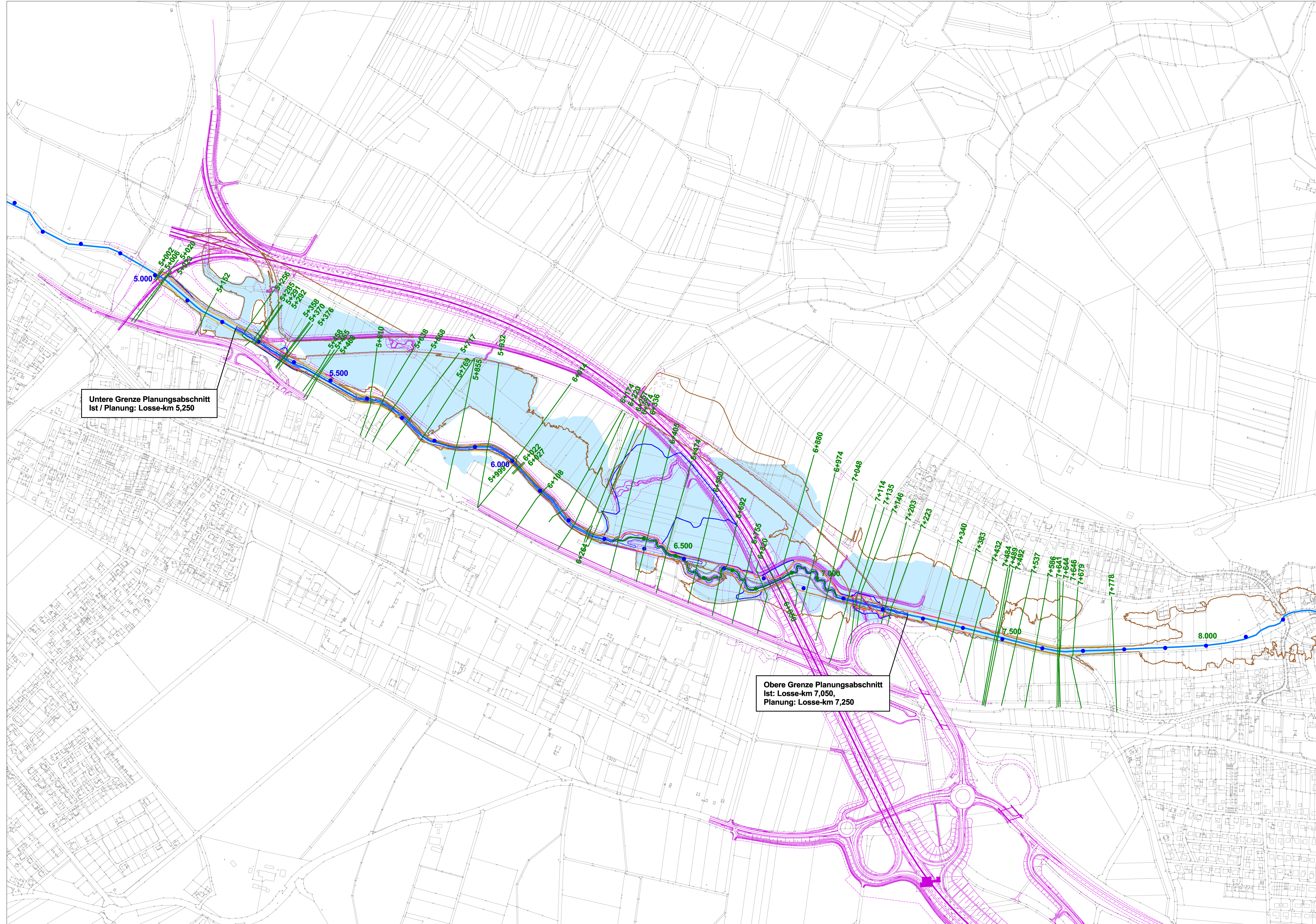
FESTSTELLUNGSENTWURF

Straße: A 44	Unterlage / Blatt-Nr.: 18.7 / B-4.2
Beginn: NK 4723 041 Ende: NK 4724 036	Hydraulischer Nachweis Lageplan Bauzustand
PROJIS-Nr.: 0606990110	Maßstab:

VERKEHRSPROJEKT DEUTSCHE EINHEIT NR. 15
Neubau der BAB A 44 Kassel - Herleshausen
 AD LOSSETAL - AS HELSA OST
 - Verkehrskosteneinheit 11 (VKE 11) -
 von Bau-km 0-702,148 bis Bau-km 5+409,625,
 von Bau-km 6+000,000 bis Bau-km 11+200,992

Aufgestellt:
 Kassel, den 19.11.2020
 Hessen Mobil
 - Dezernat Planung Nordhessen -

gez. i.A. Ralf Struif
 (Dezernent)



Untere Grenze Planungsabschnitt
Ist / Planung: Losse-km 5,250

Obere Grenze Planungsabschnitt
Ist: Losse-km 7,050,
Planung: Losse-km 7,250

LEGENDE

Gewässerachse
— Istzustand — Planung

Gewässerstationierung
● 7.000 Istzustand (HLUG, 2011) ● 7.000 Neu (entsprechend Planung)

Böschungskonturen Planung
- - - Böschungsoberkante
- - - Böschungunterkante / MW-Linie

7.020
— Querprofile des hydraulischen Nachweises - Sollzustand

Überschwemmungsflächen gemäß hydraulischem Nachweis - Sollzustand
 Überschwemmungsgebietsgrenze HQ1
 Überschwemmungsgebietsgrenze HQ2
 Überschwemmungsgebietsgrenze HQ5
 Überschwemmungsgebiet HQ100

Festgesetztes Überschwemmungsgebiet der Losse bei HQ100 nach Hess. Wassergesetz (HWG)
 geplanter Trassenverlauf der BAB A44

Kartenhintergrund:
Grenzen der Automatisierten Liegenschaftskarte (ALK)

0 100 200 300 400 500 Meter

Nr.	Art der Änderung	Datum	Zeichen

WAGU GmbH
 Kirchweg 9
 34121 Kassel
 Telefon 0561/70149-0

Datum	Zeichen
bearbeitet: März 2020	MK
gezeichnet: März 2020	MK
geprüft: März 2020	DF

Hessen Mobil
 Straßen- und Verkehrsmanagement

Datum	Zeichen
bearbeitet:	
gezeichnet:	
geprüft:	

FESTSTELLUNGSENTWURF

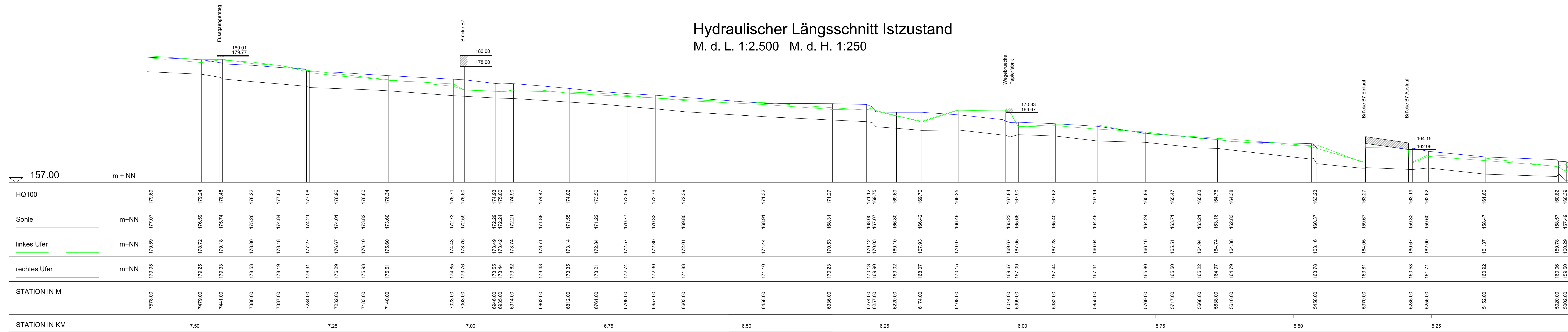
Straße: A 44 Beginn: NK 4723 041 Ende: NK 4724 036 PROJIS-Nr.: 0606990110	Unterlage / Blatt-Nr.: 18.7 / B-4.3 Hydraulischer Nachweis Lageplan Sollzustand Maßstab:
---	---

VERKEHRSPROJEKT DEUTSCHE EINHEIT NR. 15
Neubau der BAB A 44 Kassel - Herleshausen
 AD LOSSETAL - AS HELSA OST
 - Verkehrskosteneinheit 11 (VKE 11) -
 von Bau-km 0-702,148 bis Bau-km 5+409,625,
 von Bau-km 6+000,000 bis Bau-km 11+200,992

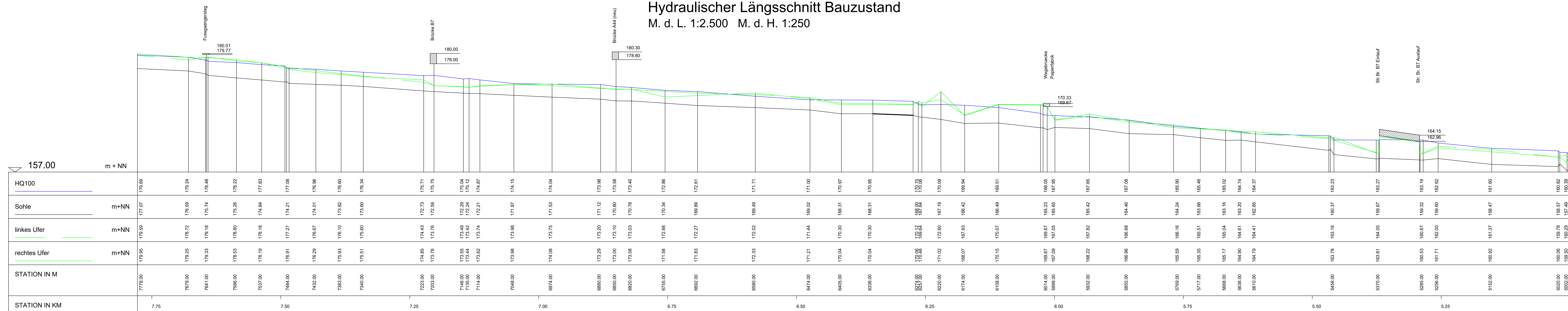
Aufgestellt:
 Kassel, den 19.11.2020
 Hessen Mobil
 - Dezernat Planung Nordhessen -

gez. i. A. Ralf Struif
 (Dezernent)

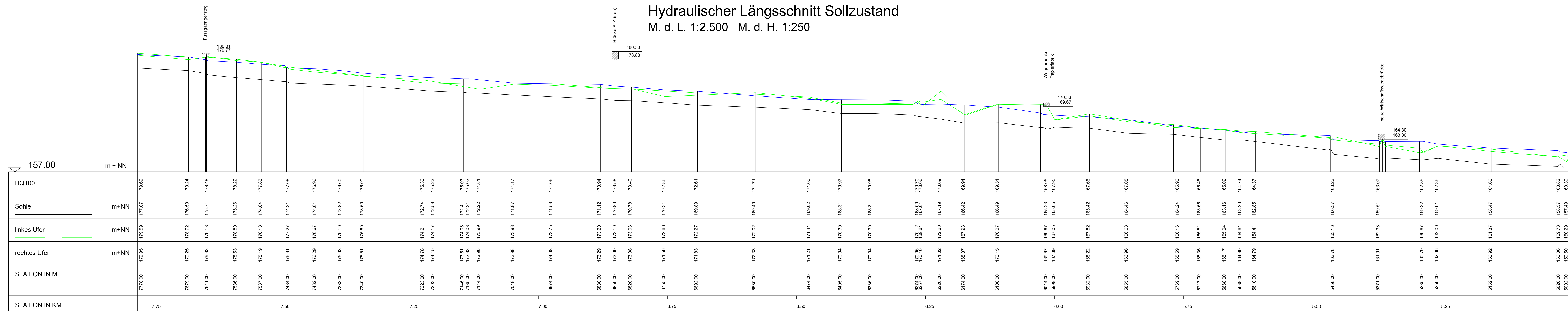
Hydraulischer Längsschnitt Istzustand M. d. L. 1:2.500 M. d. H. 1:250



Hydraulischer Längsschnitt Bauzustand M. d. L. 1:2.500 M. d. H. 1:250



Hydraulischer Längsschnitt Sollzustand M. d. L. 1:2.500 M. d. H. 1:250



Nr.	Art der Änderung	Datum	Zeichen

	Datum: März 2020 Zeichner: MK Gezeichnet: März 2020 Geprüft: März 2020 DF
	Datum: Zeichner: Gezeichnet: Geprüft:
	Datum: Zeichner: Gezeichnet: Geprüft:

FESTSTELLUNGSENTWURF

Straße: **A 44** Unterlage / Blatt-Nr.: 18.7 / B-5

Beginn: NK 4723 041 Ende: NK 4724 036 Hydraulische Längsschnitte

Hessen ID: 0606990110 Maßstab: 1:2.500 / 1:250

VERKEHRSPROJEKT DEUTSCHE EINHEIT NR. 15
Neubau der BAB A 44 Kassel - Herleshausen

Verkehrskosten Einheit T1 (VPE T1) -
 von Baukm 0+702.148 bis Baukm 0+400.605,
 von Baukm 0+000.000 bis Baukm 11+200.992

Aufgestellt:
 Kassel, den 19.11.2020
 Hessen Mobil
 - Dezernat Planung Nordhessen -

gez. i. A. Ralf Strauf
 (Dezernat)