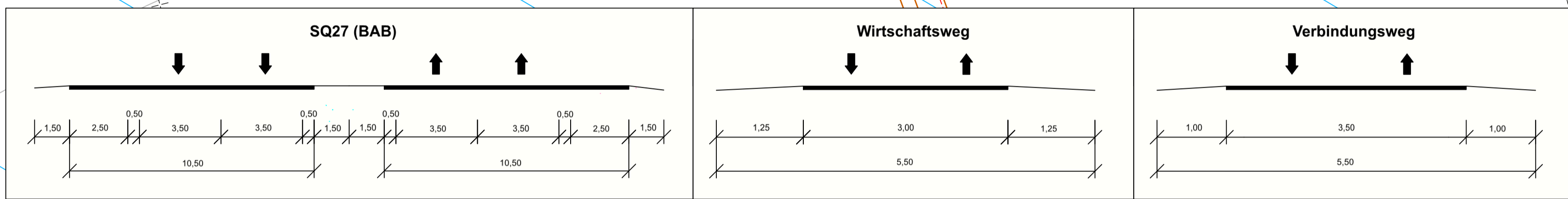
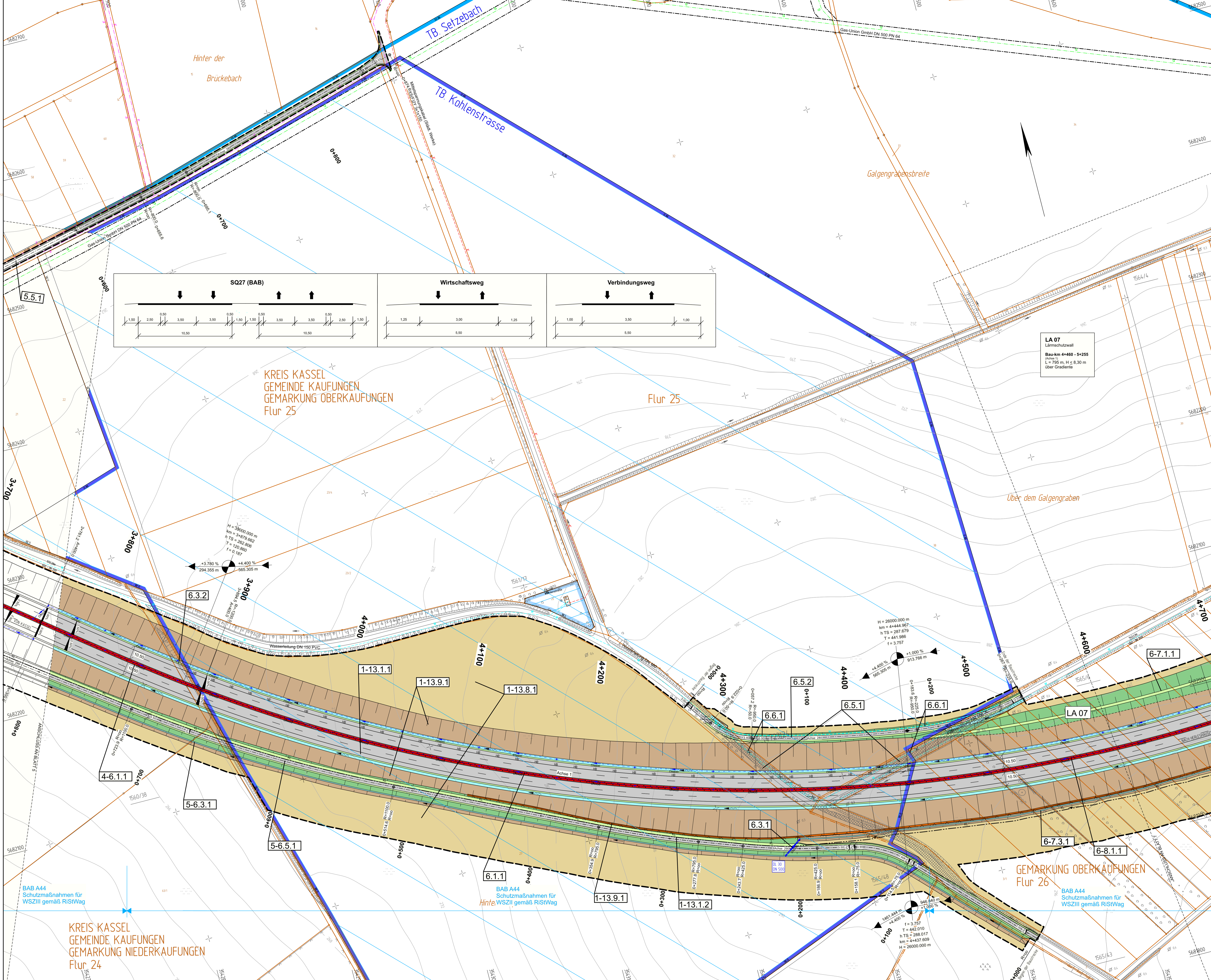


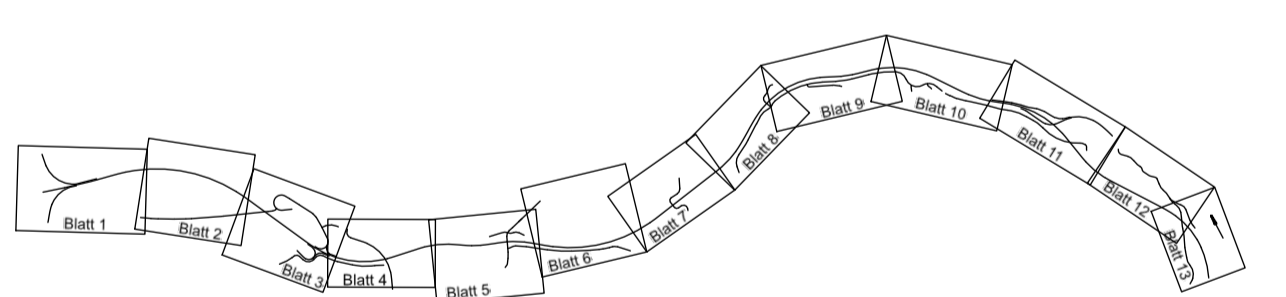
Y 354 2628 819
X 5682743 831



ZEICHENERKLÄRUNG

	Erschüttsböschung		LÄRMSCHUTZ:
	Entwässerungsmulde / Graben		Lärmschutz mit Geländeböschung, wenn keine ausreichende Schallstärkung vorhanden ist.
	Fahrbahn		Lärmschutzwand
	Geländesicherheitsstreifen		Lärmschutzwand mit Lärmschutzwand
	Fahrbahn mit Schutzzeichnung		Abbruch / Rückbau
	Dammböschung		Neubau
	Entwässerungsmulde / Versickerungsmulde		Inhaltendes Schild
	Brücke		Kollisionschutzzaun
	Tunnel		Inhalationschutzwand
	Hangvermahlung		Kabeltrasse
	Rekultivierung / Rückbau		Baufläche
	Rad-Gehweg		Bauarbeitenfläche
	WEGEFESTIGUNG: bit Befestigung		Überschneidungsgebiet
	WEGEFESTIGUNG: Rasenweg		Losse
	WEGEFESTIGUNG: Wirtschaftsweg wassergebunden		ENTWÄSSERUNG: DN
	BEFESTIGUNG Regenrückhaltebecken: Betonwerkflaster		ENTWÄSSERUNG: gepfl. Sammelleitung
	BEFESTIGUNG Regenrückhaltebecken: Wasserbausteine		ENTWÄSSERUNG: gepfl. Kontrollschicht
	Wasserschutzzone III		ENTWÄSSERUNG: Müldeinlaufschicht / Kombschicht
	Wasserschutzzone II		ENTWÄSSERUNG: Straßenaufbau m. Beseitigung
	Wasserschutzzone I		ENTWÄSSERUNG: Regenbodenunterfranke
	Hauptpunkt		Rohrdurchlass
	Tiefpunkt		Kaskaden
	Querschnitt		Durchlass
	Flachbord		Einzelstele

HINWEISE:
 - Leitungsdimensionen sind nicht zur Maßentnahme geeignet.
 - Verschiedene artenschutzrechtlich begründete Zaunarten (siehe Unterlagen 9.1 bzw. 9.3)
 - Einblendung der Wände in die Wälle sind nur nachrichtlich dargestellt. Genaue Festlegung der Übergangsbereiche erfolgt im Zuge der Ausführungsplanung.



Nr.	Art der Änderung	Datum	Zeichen

FESTSTELLUNGSENTWURF

Strasse: A 44

Beginn: zw. NK 4723 041
 Ende: zw. NK 4724 036
 PROJIS-Nr.: 0606990110

Unterlage / Blatt-Nr.: 11.1 / 6
 Lageplan zum RV
 - Achse 1 -
 - BAB-km von 3+770.000 bis 4+680.000
 Maßstab: 1 : 1.000

VERKEHRSPROJEKT DEUTSCHE EINHEIT NR. 15
Neubau der BAB A 44 Kassel - Herleshausen
 AD LOSSETAL - AS HELSA OST
 - Verkehrskosteneinheit 11 (VKE 11) -
 von Bau-km 0+702,148 bis Bau-km 5+409,625
 von Bau-km 6+000,000 bis Bau-km 11+200,892

Aufgestellt: Kassel, den 19.11.2020
 Hessen Mobil
 - Dezernat Planung Nordhessen -

gez. L. A. Ralf Strauß
 (Dezernent)

Y 354 2637 328
X 5681998 022