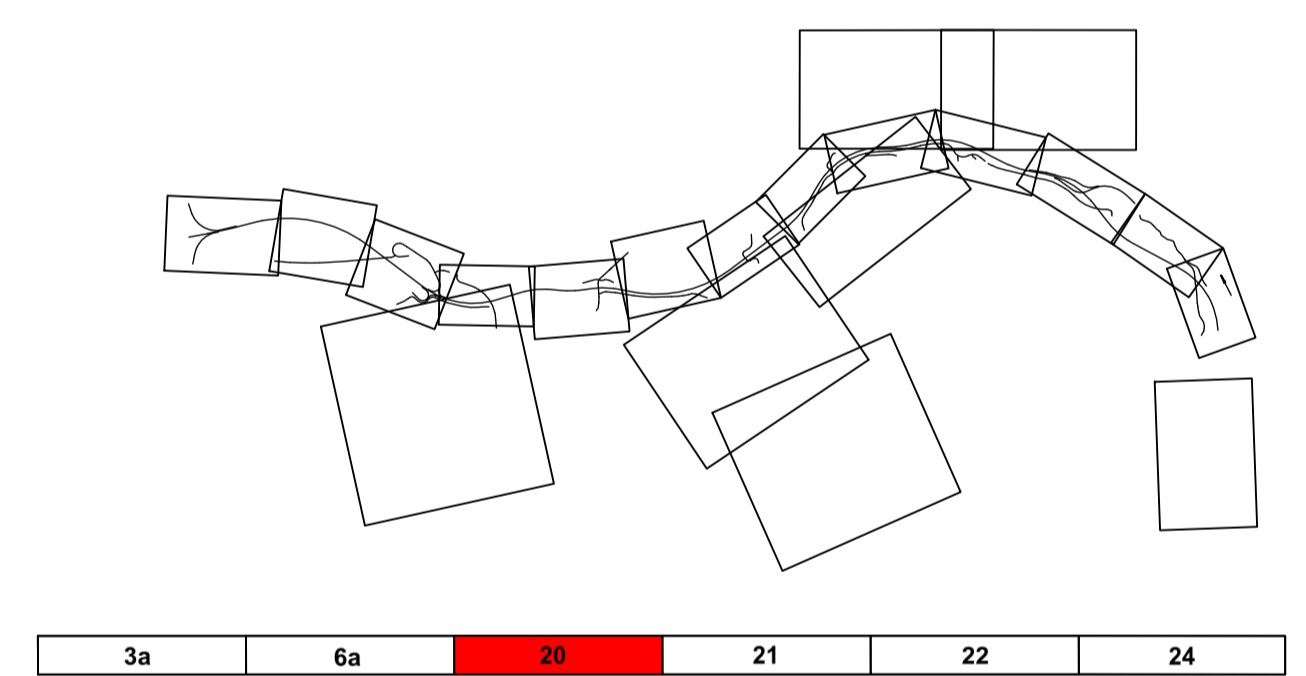





### Zeichenerklärung

- Grundvererb:
  - zu erwerbende Fläche / dauerhaft in Anspruch zu nehmende Fläche des Vorhabentragers
  - vorübergehend in Anspruch zu nehmende Fläche
  - dauerhaft zu belastende Fläche
- Flur / Flurstück / Größe des Flurstückes
  - Fl. Nr. im Grundververzeichnis / Größe der Teilfläche
  - 2 Nr. des Grundverzeichnisses
  - 34 Nr. des betreffenden Flurstückes
  - 1 Teilfläche eines Flurstückes
- Landesgrenze (Bundesland)
  - Regierungsbezirk-, Kreis-, Gemeindegrenze
  - Gemarkungsgrenze
  - Flur-/Flurgrenze
  - Flurstück- / Flurstücksgrenze
  - Flurstücknummer



Nr.	Art der Änderung	Datum	Zeichen

		Aufweg 45 35392 Graften Telefon: 0541-93216-0		Datum	Zeichen
				09/2020	Va
				Datum	Zeichen
				09/2020	Va

### FESTSTELLUNGSENTWURF

**Strasse: A 44**

Umriss- / Blatt-Nr.: 10 / 20

**Grundverwaltungsplan**

Beginn: zw. Nr. 4723 041  
 Ende: zw. Nr. 4724 039  
 PROJ.-Nr.: 00069901 10

Maßstab: 1 : 2.500

**VERKEHRSPROJEKT DEUTSCHE EINHEIT NR. 15**  
**Neubau der BAB A 44 Kassel - Herleshausen**  
 AD LOSSETAL - AS HELSA OST  
 Verkehrsabschnitt 11 (VOE 11)  
 von Bau-km 0,702 148 bis Bau-km 5+409,626,  
 von Bau-km 6+000,000 bis Bau-km 11+200,992

Aufgestellt:  
 Kassel, den 19.11.2020  
 Hessen MOBIL  
 - Dezentrale Planung Nordhessen -

gen. i. A. Raff Strauß  
 (Dokument)