

BAUWERK NR. 813
 BRÜCKE IM ZUGE DER BAB A44
 UF Anschlussstelle Helsa-West
 STATION 9+466,273 (Achse 101)
 STATION 9+442,619 (Achse 102)

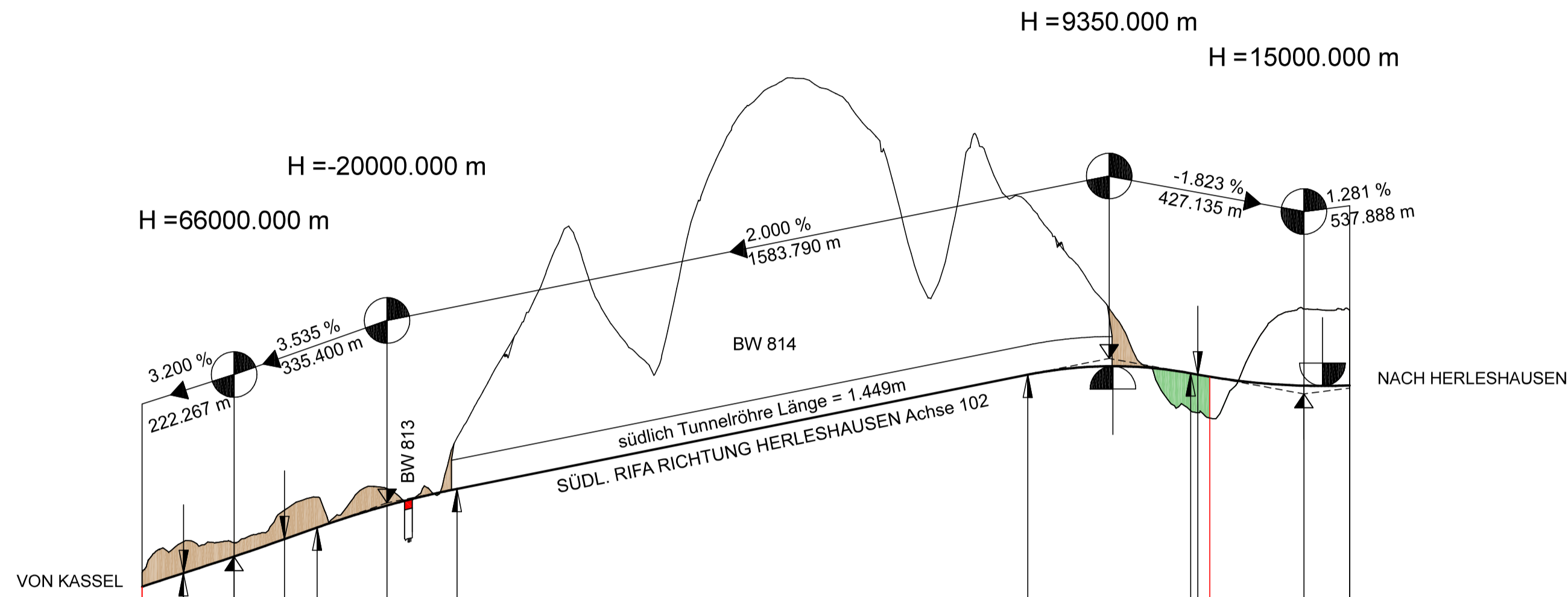
KrW = 62,4102 gon (Achse 101) LW = 11,80 m
 KrW = 48,2598 gon (Achse 102) LH > 4,70 m
 BzG = 14,60 m (Achse 101)
 BzG = 14,10 m (Achse 102)
 MLC = 50/50-100

BAUWERK NR. 814
 TUNNEL IM ZUGE DER BAB A44
 Tunnel Helsa
 SÜDLICHE TUNNELRÖHRE (Achse 102)
 VON STATION 9+530,00 BIS STATION 10+979,00

Fahrbahnbreite = 7,50 m LW = 10,87 m
 Gesamtlänge = 1.449,00 m LH ≥ 4,50 m

Gemarkung Helsa

AS HELSA / WEST

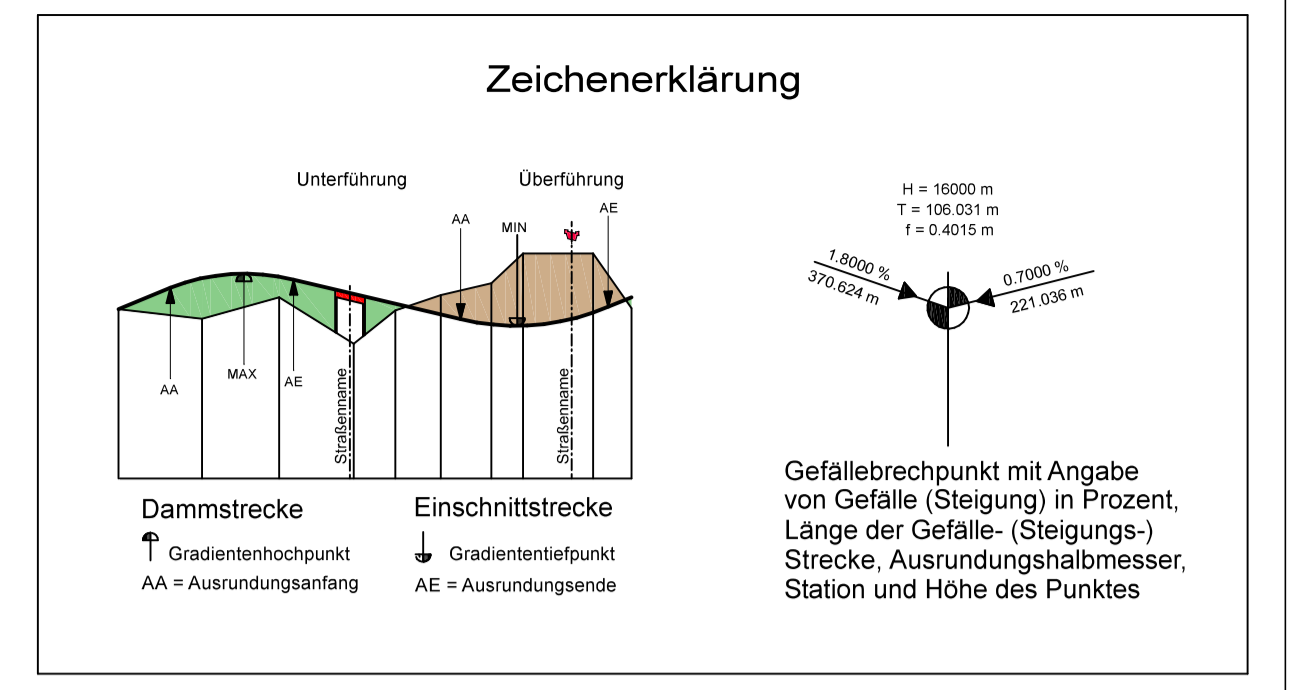
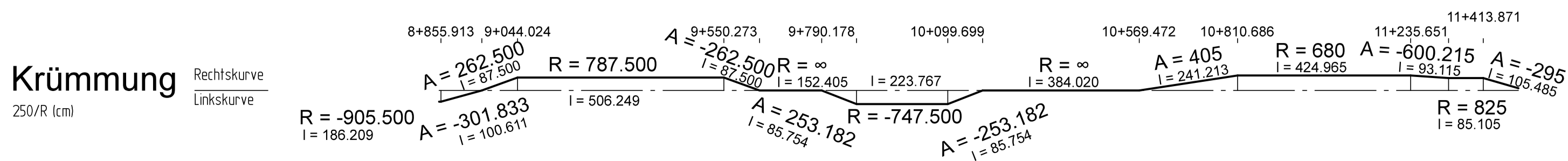


Anschluss an Planung Achse 100, Bau-km 8+850,000, U04 Blatt 1
 Beginn Planung Achse 102, Bau-km 8+851,409

ENDE DER BAUSTRECKE VKE11_2
 Achse 102, Bau-km 11+193,297
 ANSCHLUSS AN ABSCHNITT VKE12
 Bau-km 13+200,000

50.000

Höhe	Gradiente	Geländehöhe	Station
266.234		269.414	851.409
257.854		264.548	900.000
261.097		266.021	0.000
264.459		267.643	100.000
267.964		275.132	200.000
271.394		273.679	300.000
274.355		271.176	400.000
276.816		276.377	500.000
278.861		299.178	600.000
280.861		316.646	700.000
282.861		333.131	800.000
284.861		311.229	900.000
286.861		310.586	0.000
288.861		347.603	100.000
290.861		363.370	200.000
292.861		367.699	300.000
294.861		362.384	400.000
296.861		344.329	500.000
298.861		323.338	600.000
300.861		351.755	700.000
302.859		339.801	800.000
304.257		327.133	900.000
304.586		313.372	0.000
303.846		297.429	100.000
302.200		293.221	193.297
300.932		293.088	200.000
300.330		310.664	300.000
300.276		317.138	400.000
300.395		440.243	440.243
		316.894	500.000



Nr.	Art der Änderung	Datum	Zeichen

Datum	Zeichen
bearbeitet: Jan. 2019	Vau / Koch
gezeichnet: Jan. 2019	Vau / Opp
geprüft: Jan. 2019	Kistner

FESTSTELLUNGSENTWURF

Straße: A 44

Unterlage / Blatt-Nr.: 4 / 2_2
Übersichtshöhenplan
 A44 südl. Rifa
 (Achse 102)

Beginn: zw. NK 4723 041
 Ende: zw. NK 4724 036
 PROJIS-Nr.: 0606990110

Maßstab: 1 : 10.000 / 1.000

VERKEHRSPROJEKT DEUTSCHE EINHEIT NR. 15
Neubau der BAB A 44 Kassel - Herleshausen
 AD LOSSETAL - AS HELSA OST
 - Verkehrskosteneinheit 11 (VKE 11) -
 von Bau-km 0-702,148 bis Bau-km 5+409,625,
 von Bau-km 6+000,000 bis Bau-km 11+200,992

Aufgestellt:
 Kassel, den 19.11.2020
 Hessen Mobil
 - Dezernat Planung Nordhessen -

gez. i. A. Ralf Struif
 (Dezernent)