Querprofil 1
200A
km 0+000

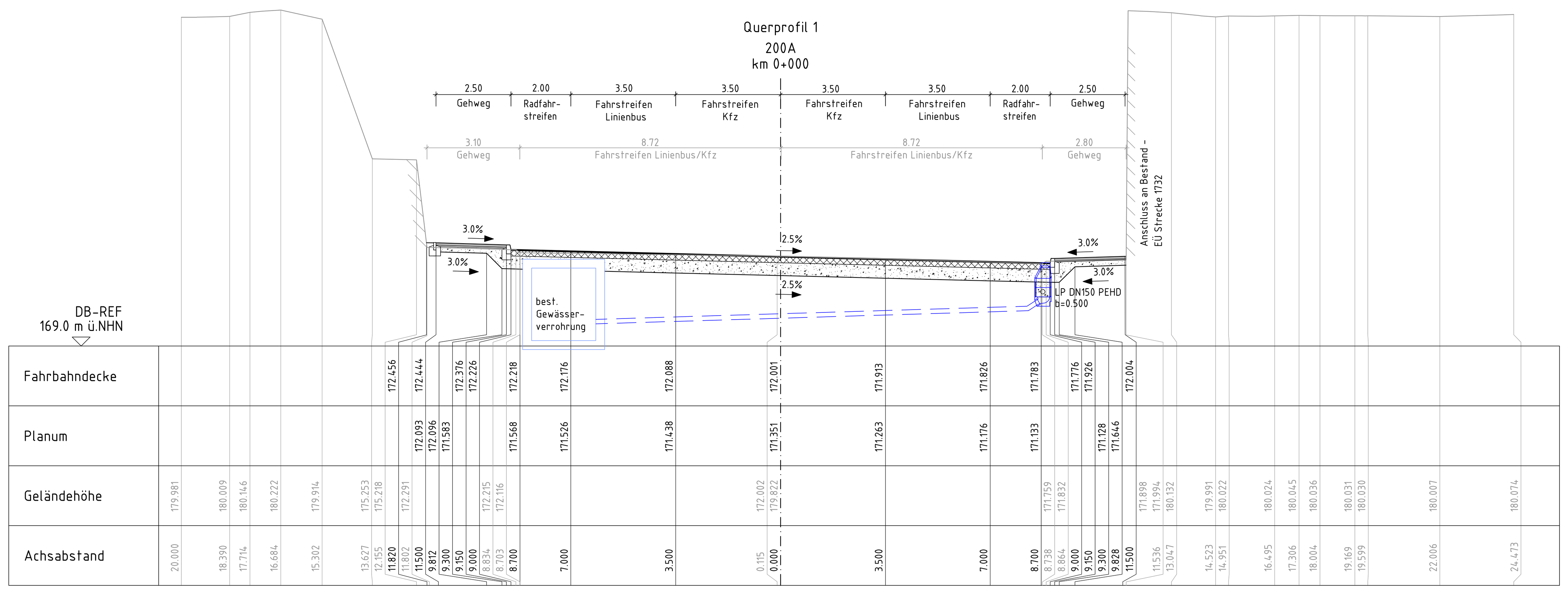

Querprofil 2
200A
km 0+050

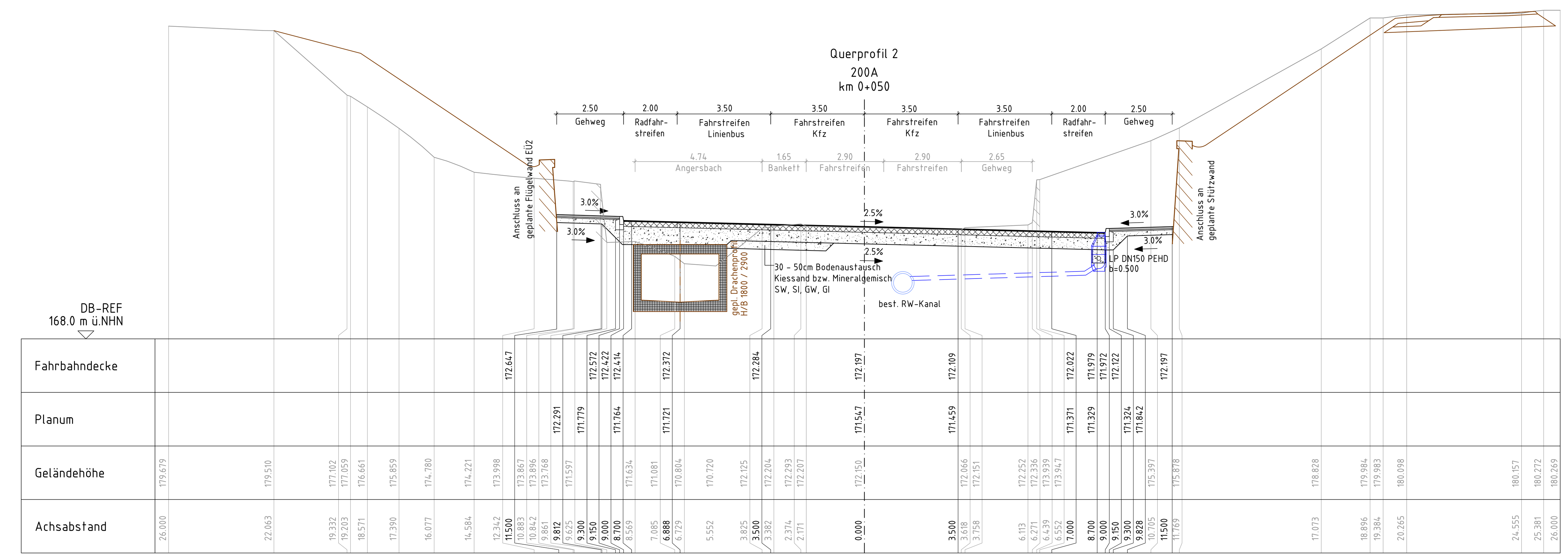

Querprofil 3
200A
km 0+070

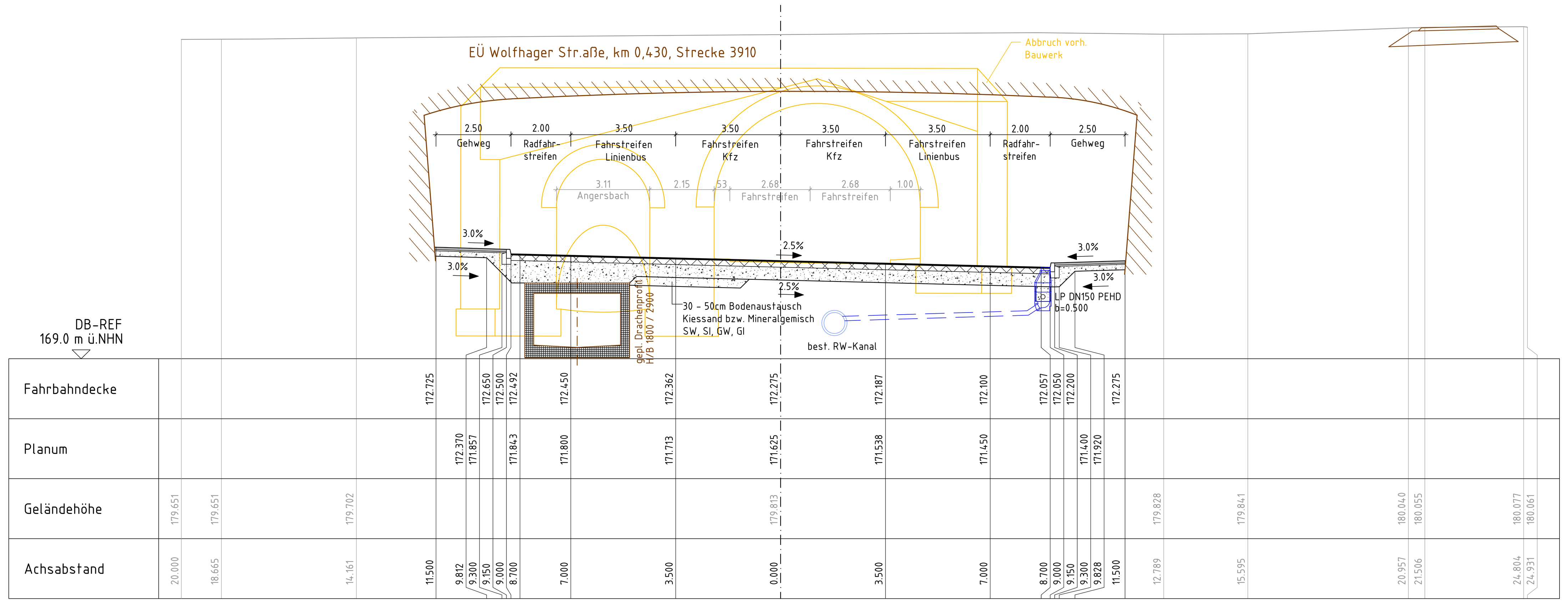

Querprofil 4
200A
km 0+100

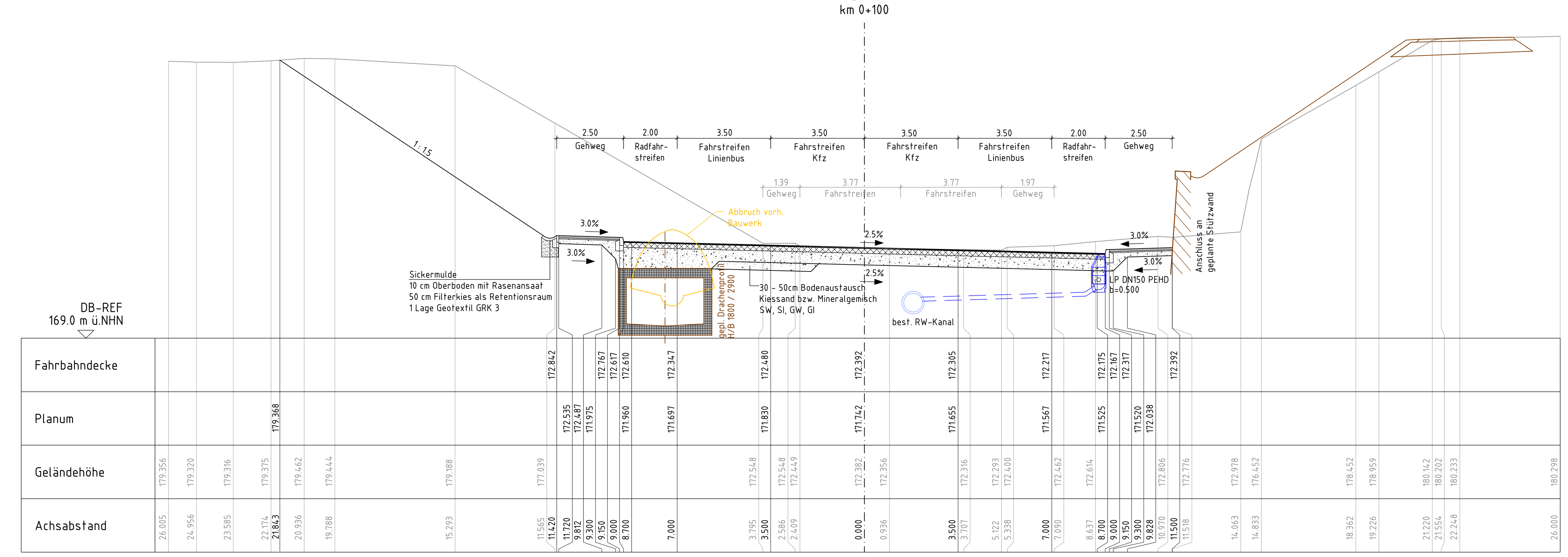

Legende
- Bestand
- Planung
- Rückbau
- gesonderte Planung
- gepl. Entwässerung

Querprofil 5
200A
km 0+150

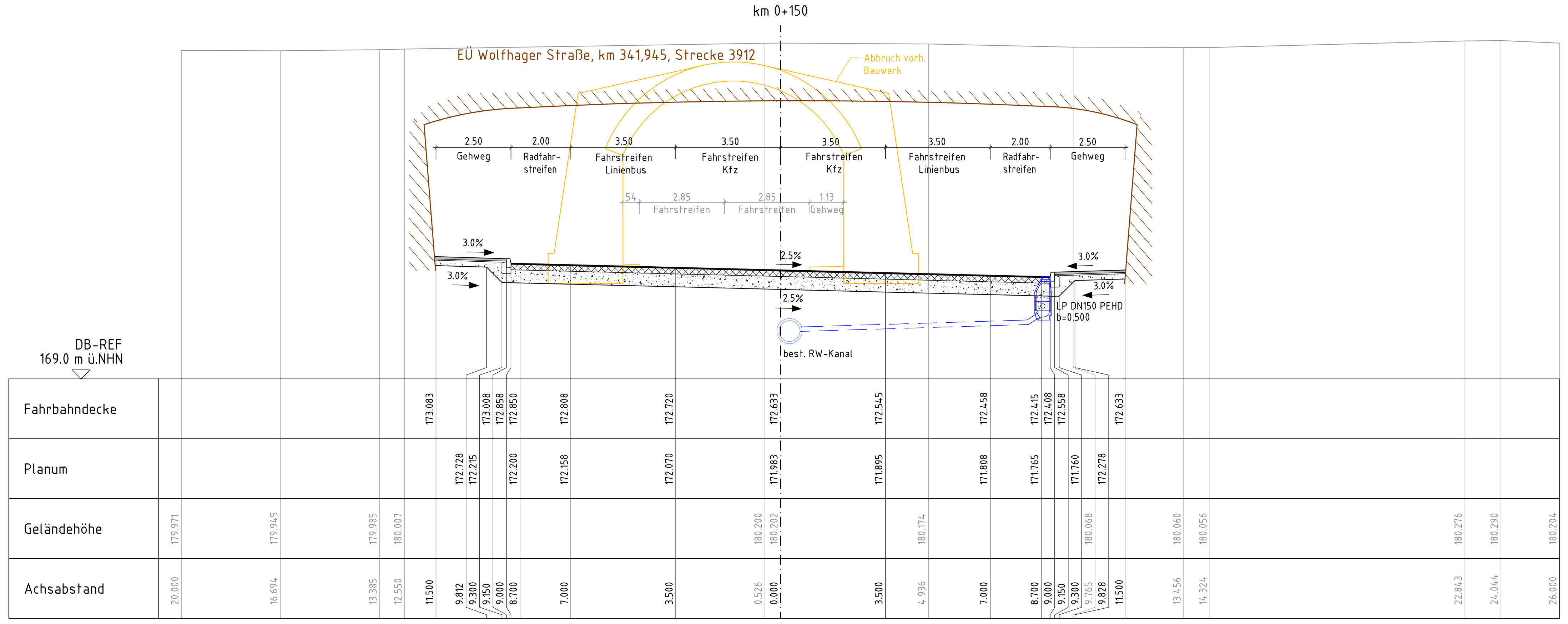

Querprofil 6
200A
km 0+207

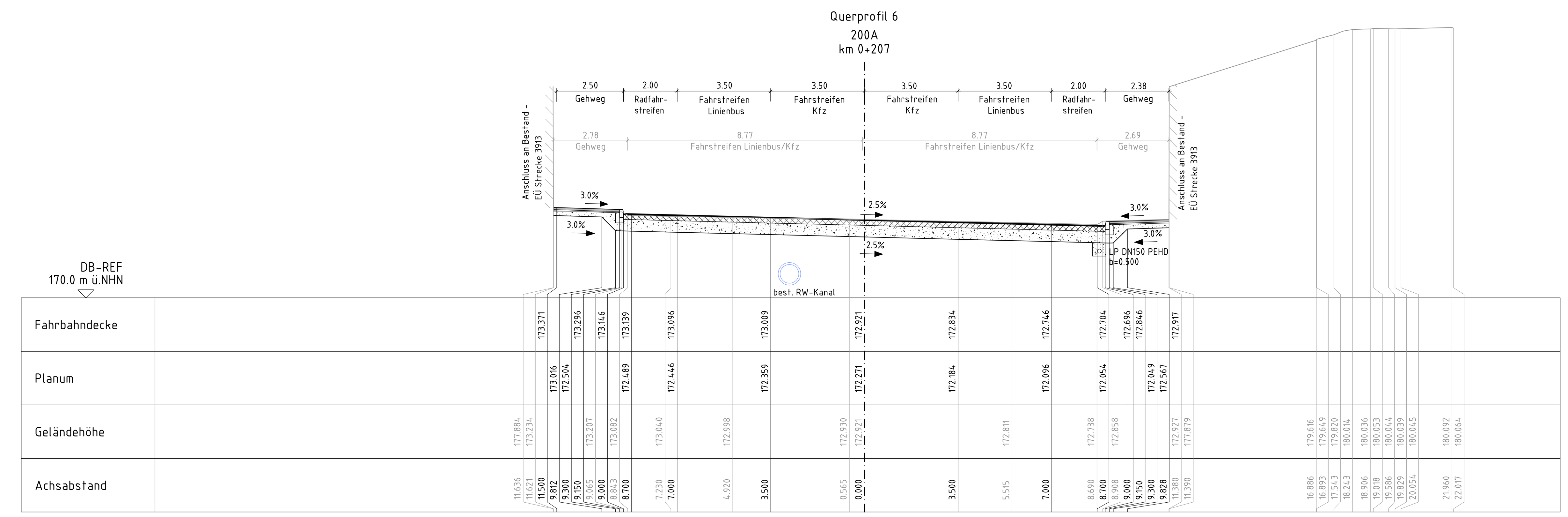

Unterlage 10.1

Genehmigungsvermerk Hessisches Ministerium für Wirtschaft, Energie, Verkehr und Wohnen

Übersichtsskizze

Index	Änderungen bzw. Ergänzungen	Planungsstand

Genehmigungsplanung: Unterlage für eine Entscheidung nach § 17 FStrG

Vorhabenträger:
Stadt Kassel
Straßenverkehrs- und Tiefbauamt
Obere Königsstraße 8
34117 Kassel
Kassel documenta Stadt
02.07.2019 i.A. gez. Dr. Förster
Datum Unterschrift
Datum Unterschrift

Planverfasser:
DB Engineering & Consulting GmbH
Region Deutschland Südost
Planung Erfurt (I.TV-SO-P-EF(K))
Weimarische Straße 43
99099 Erfurt
02.07.2019 i.V. gez. Dr. Reuter
Datum Unterschrift
Datum Unterschrift

Planzeichen Nr.: –
Projekt-Nr.: T.016064905/T.016073720

	Datum	Name
gez.	04/2019	Berndt
bearb.	04/2019	Zeschmar
gepr.	04/2019	Grisam

Höhensystem: DB-REF
Koordinatensystem: DB-REF
Ursprungsplan: –
Blattgröße: 841x1350
Maßstab: 1:100

Vorhaben:
Änderung der Verkehrsanlagen Wolfhager Straße (B251) in Kassel;
Erneuerung EÜ km 341,945 (Strecke 3912) und EÜ km 0,430 (Strecke 3910)
sowie Aufweitung Wolfhager Straße

Planart: Querschnitt

Planinhalt:
Querschnitte Straßenbau
Wolfhager Straße
Bau-km 0+000,00 bis 0+207,70

01.07.2019 14:48 AngerN @ 22.0s DBPB200.CTB Vault-Projekt: 02_Projekte\Erfurt\D-EF00192_EÜe_Wolfh_Str\05_Planung\04_GP_17FStrG_D_GP_SB_QS.dwg / 10_1