Ansicht von Süden

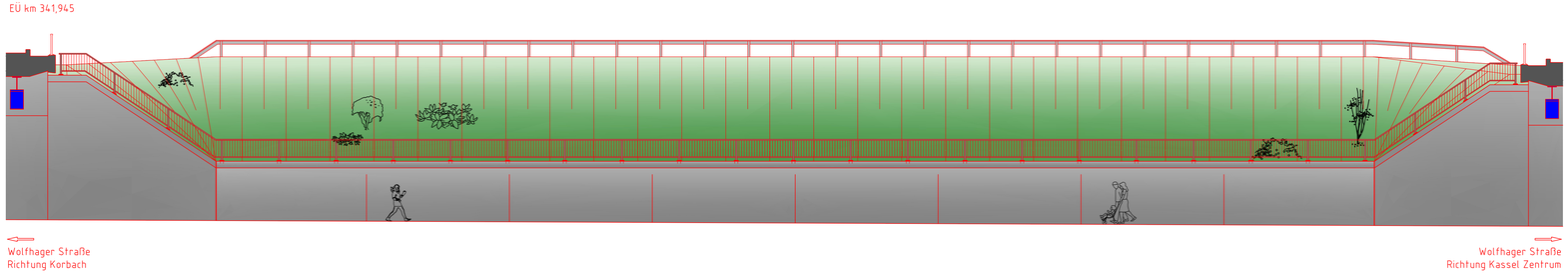

Schnitt B-B

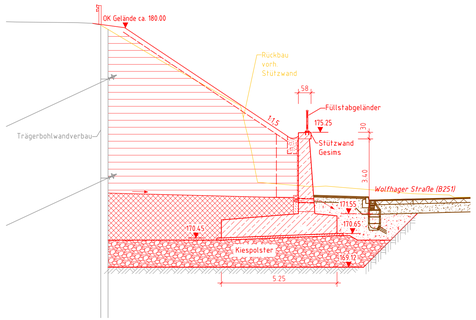

Schnitt A-A

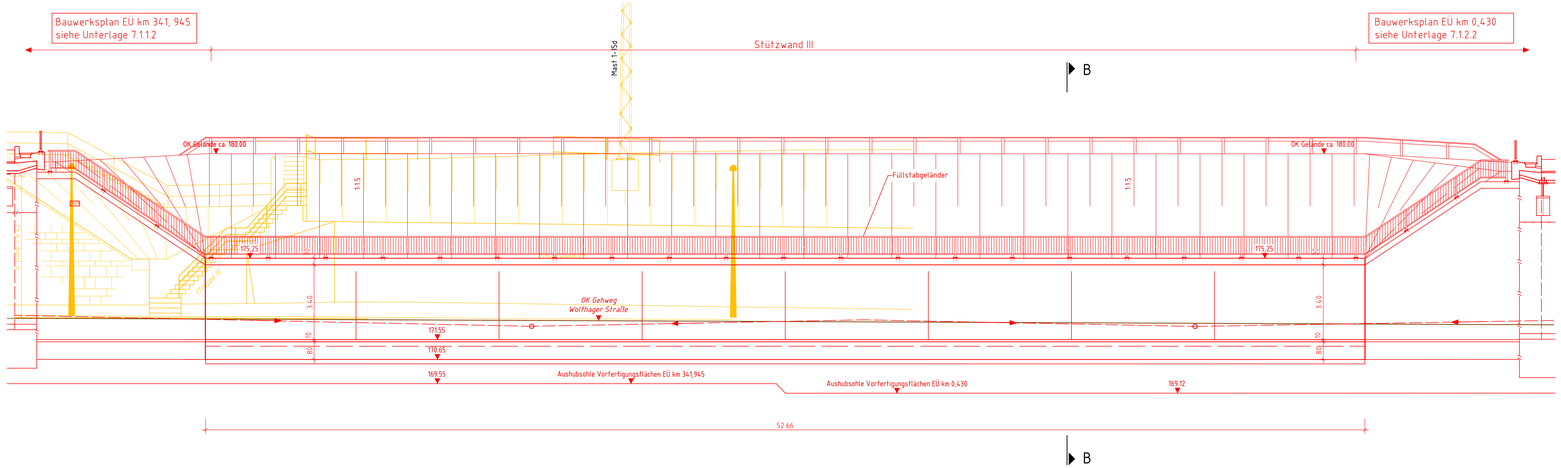

Bauwerksdaten

Bauart:	Winkelstützwand aus Stahlbeton
Wandhöhe:	3,80m
Wandlänge:	52,66 m

Die Standorte der neuen Oberleitungsmasten sind nicht dargestellt.

Legende:

- Bestand
- Neubau/Änderung
- Rückbau
- tangierende Planungen (Darstellung nachrichtlich)

Unterlage 7.2.2.2

Genehmigungsvermerk Hessisches Ministerium für Wirtschaft, Energie, Verkehr und Wohnen

Übersichtsskizze

Index	Änderungen bzw. Ergänzungen	Planungsstand

Genehmigungsplanung: Unterlage für eine Entscheidung nach § 17 FStrG

Vorhabenträger:
DB Netz AG
Regionalbereich Mitte
Projektmeisterei KIB 5
(NP-M-M-KS)
Hahnstraße 49
60528 Frankfurt am Main
02.07.2019 i.V. gez. Wolf
Datum Unterschrift

Planverfasser:
DB Engineering & Consulting GmbH
Region Deutschland Südost
Planung Erfurt (I.TV-SO-P-ERFKI)
Weimarsche Straße 43
99099 Erfurt
02.07.2019 i.V. gez. Dr. Reuter
Datum Unterschrift

Datum Unterschrift

Planzeichen Nr.: –		
Projekt-Nr. T.016064905/T.016073720		
	Datum	Name
gez.:	04/2019	Anger
bearb.:	04/2019	Barthel
gepr.:	04/2019	Dr. Reuter
Höhensystem		DB-REF
Koordinatensystem		DB-REF
Ursprungsplan		ivl 1732 IX
Blattgröße		420x1160
Maßstab		1:100

Vorhaben:
Änderung der Verkehrsanlagen Wolfhager Straße (B251) in Kassel;
Erneuerung EÜ km 341,945 (Strecke 3912) und EÜ km 0,430 (Strecke 3910)
sowie Aufweitung Wolfhager Straße

Planart: Bauwerksplan

Planinhalt:
Bauwerksplan Stützwand III
nordwestlich EÜ km 341,945 und nordöstlich EÜ km 0,430
Ansicht, Schnitte

02.07.2019 9:28 Angerm @ 22.0a 08P0016178 C:\ACAD\ACADTEMP\ACPUBLISH_19760_S_GP_B_Stw.dwg / 7.2.2.2