Ansicht von Süden



Schnitt A-A

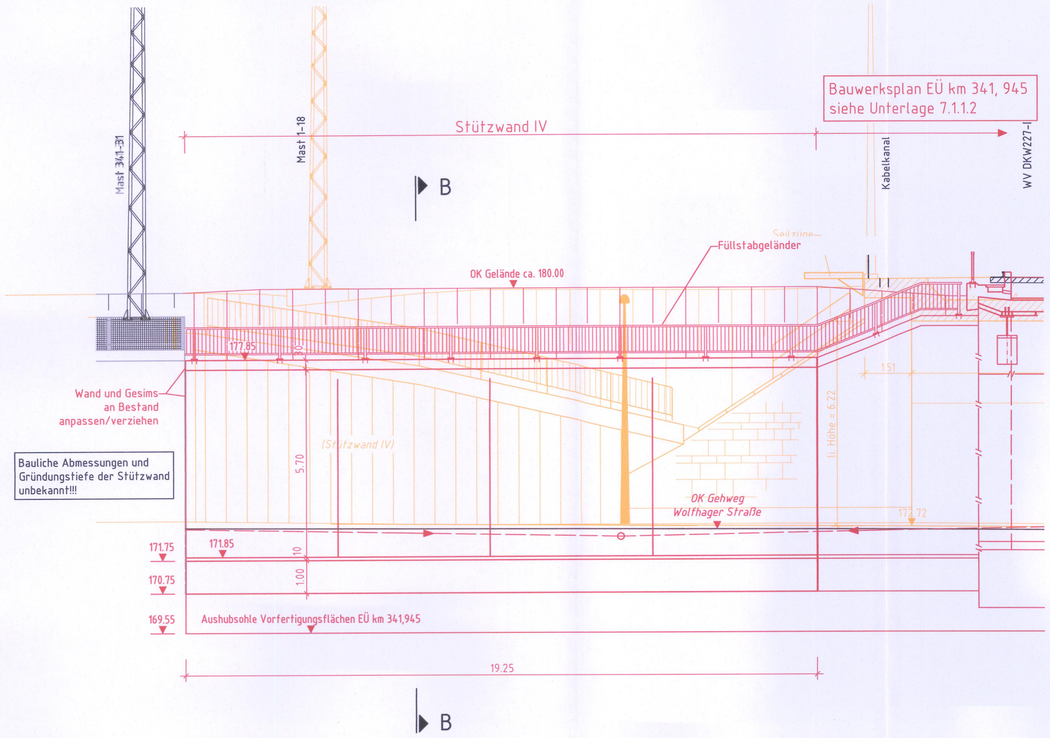

Schnitt B-B

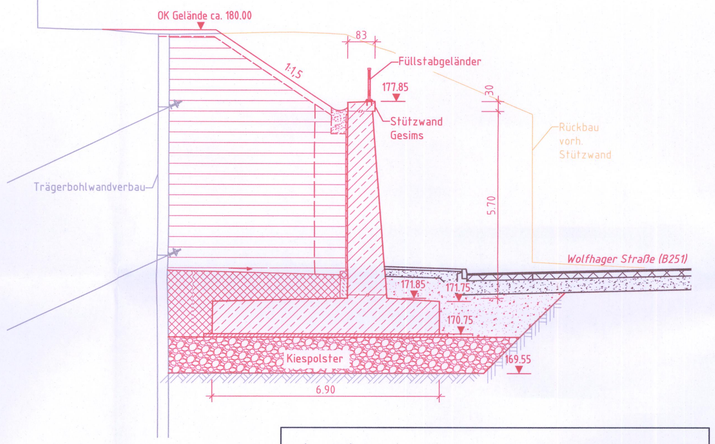

Legende:

- Bestand
- Neubau/Änderung
- Rückbau
- tangierende Planungen (Darstellung nachrichtlich)

Bauwerksdaten

Bauart:	Winkelstützwand aus Stahlbeton
Wandhöhe:	6,00m
Wandlänge:	19,25 m

Die Standorte der neuen Oberleitungsmasten sind nicht dargestellt.

Unterlage 7.2.3.2

Genehmigungsvermerk Hessisches Ministerium für Wirtschaft, Energie, Verkehr und Wohnen

Unterlage Nr. 7.2.3.2
zum
Planfeststellungsbeschluss
vom 28.9.2020
Az. VI 1-G-061-k-06#2.197
Wiesbaden, den 29.9.2020
Hessisches Ministerium
für Wirtschaft, Energie, Verkehr
und Wohnen
Abt. VI
Im Auftrag
Angestellte

Übersichtsskizze

Index	Änderungen bzw. Ergänzungen	Planungsstand

Genehmigungsplanung: Unterlage für eine Entscheidung nach § 17 FStrG

Vorhabenträger:
DB Netz AG
Regionalbereich Mitte
Projektrealisierung KIB 5
LNP-MI-M-K(5)
Hahnstraße 49
60528 Frankfurt am Main
02.07.2019 i.V. gez. Wolf
Datum Unterschrift

Planverfasser:
DB Engineering & Consulting GmbH
Region Deutschland Südost
Planung Erfurt (LTV-SO-P-EF(K))
Weimarische Straße 43
99099 Erfurt
02.07.2019 i.V. gez. Dr. Reuter
Datum Unterschrift

Planzeichen Nr.: –
Projekt-Nr.: T.016064905/T.016073720

	Datum	Name
gez.	04/2019	Anger
bearb.	04/2019	Barthel
gepr.	04/2019	Dr. Reuter

Höhensystem:	DB-REF
Koordinatensystem:	DB-REF
Ursprungsplan:	lvl 1732 IX
Blattgröße:	420x1160
Maßstab:	1:100

Vorhaben:
Änderung der Verkehrsanlagen Wolfhager Straße (B251) in Kassel;
Erneuerung EÜ km 341,945 (Strecke 3912) und EÜ km 0,430 (Strecke 3910)
sowie Aufweitung Wolfhager Straße

Planart: Bauwerksplan

Planinhalt:
Bauwerksplan Stützwand IV
nordwestlich EÜ km 341,945 (Strecke 3912)
Ansicht, Schnitte

01.07.2019 14:30 AngerN @ 22.0s DBPB200.CTB Vault-Projekt: 02_Projekte\Erfurt\D-EF00192_EUe_Wolfh_Str\05_Planung\04_GP_17FStrG_D_GP_IB_Stw.dwg / 7_2_3_2