Ansicht von Süden

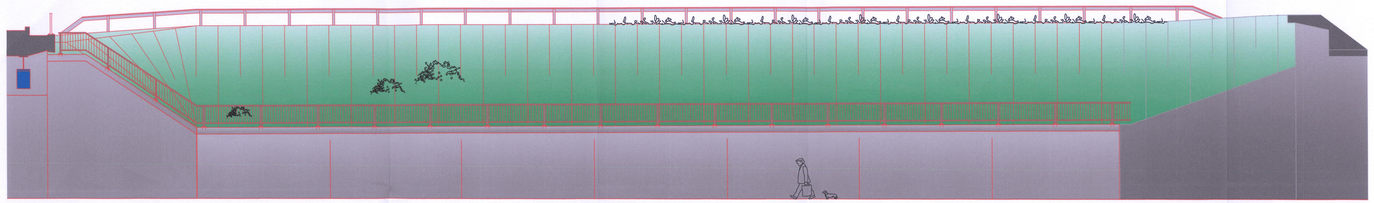

Schnitt A-A

Bauwerksplan EÜ km 0,430
siehe Unterlage 7.1.2.2

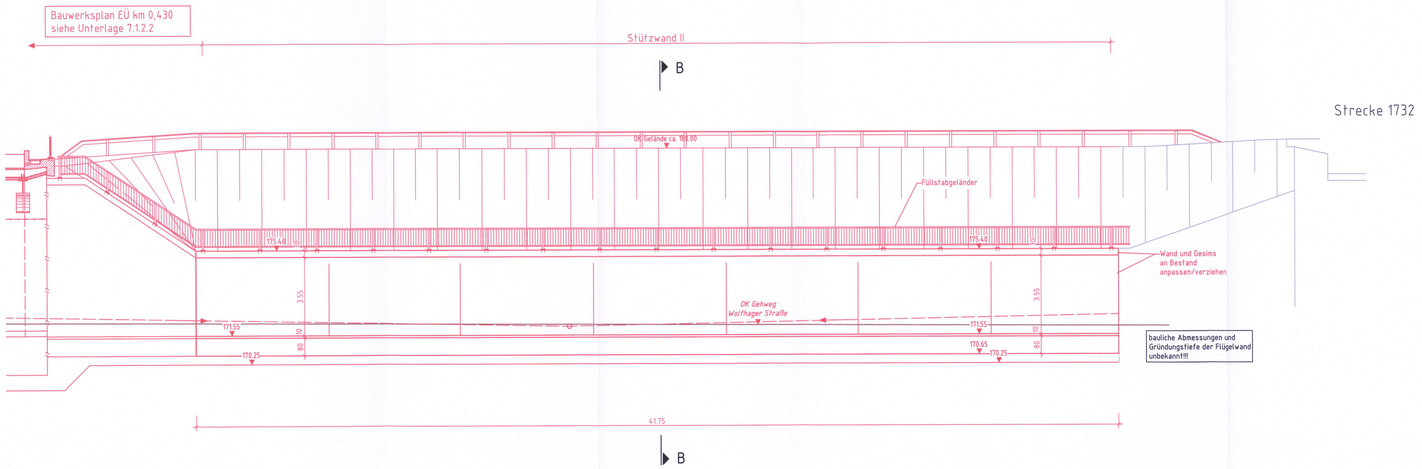

Schnitt B-B

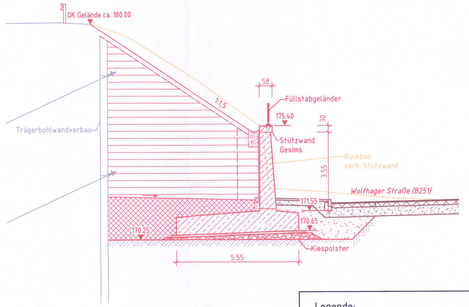

Legende:

- Bestand
- Neubau/Änderung
- Rückbau
- tangierende Planungen (Darstellung nachrichtlich)

Bauwerksdaten

Bauart:	Winkelstützwand aus Stahlbeton
Wandhöhe:	3,85m
Wandlänge:	41,75 m

Die Standorte der neuen Oberleitungsmasten sind nicht dargestellt.

Unterlage 7.2.1.2

Genehmigungsvermerk Hessisches Ministerium für Wirtschaft, Energie, Verkehr und Wohnen

Unterlage Nr. 7.2.1.2
zum
Planfeststellungsbeschluss
vom 02.8.2022
Az. VI 1-G-061-A-0062.197
Wiesbaden, den 09.8.2022
Hessisches Ministerium
für Wirtschaft, Energie, Verkehr
und Wohnen
Abt. VI
Im Auftrag
Appelmann

Übersichtsskizze

Index	Änderungen bzw. Ergänzungen	Planungsstand

Genehmigungsplanung: Unterlage für eine Entscheidung nach § 17 FStrG

Vorhabenträger:
DB Netz AG
Regionalbereich Mitte
Projektmaßnahmen RIB 5
(NP-M6-M-KIS)
Hahnstraße 49
60528 Frankfurt am Main
02.07.2019 i.V. gez. Wolf
Datum Unterschrift

DB NETZE

Planverfasser:
DB Engineering & Consulting GmbH
Region Deutschland Süden
Planung Erfurt ETV-SÜ-P-EFIKS3
Weimarische Straße 43
99099 Erfurt
02.07.2019 i.V. gez. Dr. Reufer
Datum Unterschrift

DB

Datum Unterschrift

Planzeichen Nr.: –

	Datum	Name
gez.	04/2019	Anger
bearb.	04/2019	Barthel
gepr.	04/2019	Dr. Reufer

Höhensystem:	DB-REF
Koordinatensystem:	DB-REF
Ursprungsplan:	lvl. 1732 IX
Blattgröße:	420x1160
Maßstab:	1:100

Vorhaben:
Änderung der Verkehrsanlagen Wolfhager Straße (B251) in Kassel;
Erneuerung EÜ km 341,945 (Strecke 3912) und EÜ km 0,430 (Strecke 3910)
sowie Aufweitung Wolfhager Straße

Planart: Bauwerksplan

Planinhalt:
Bauwerksplan Stützwand II
nordöstlich EÜ km 0,430 (Strecke 3910)
Ansicht, Schnitte

2019 9:07 kogerk @ DB 0090005178 C:\CAD\AUSTOPF\AUTAHOLA_NTB_G_GP_B_Strecke\7_2_1_2