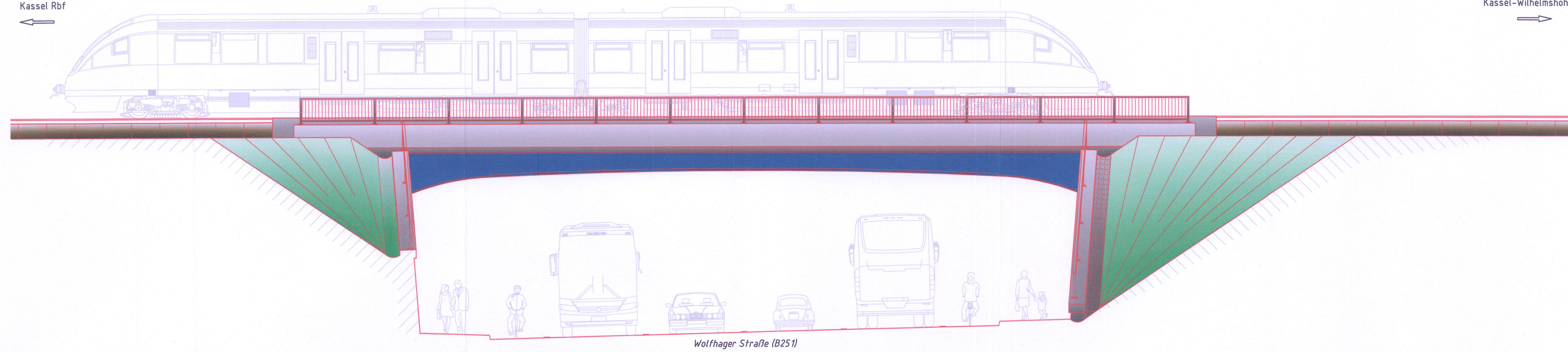


Ansicht von West

M 1:100

Richtung Kassel Rbf

Richtung Kassel-Wilhelmshöhe



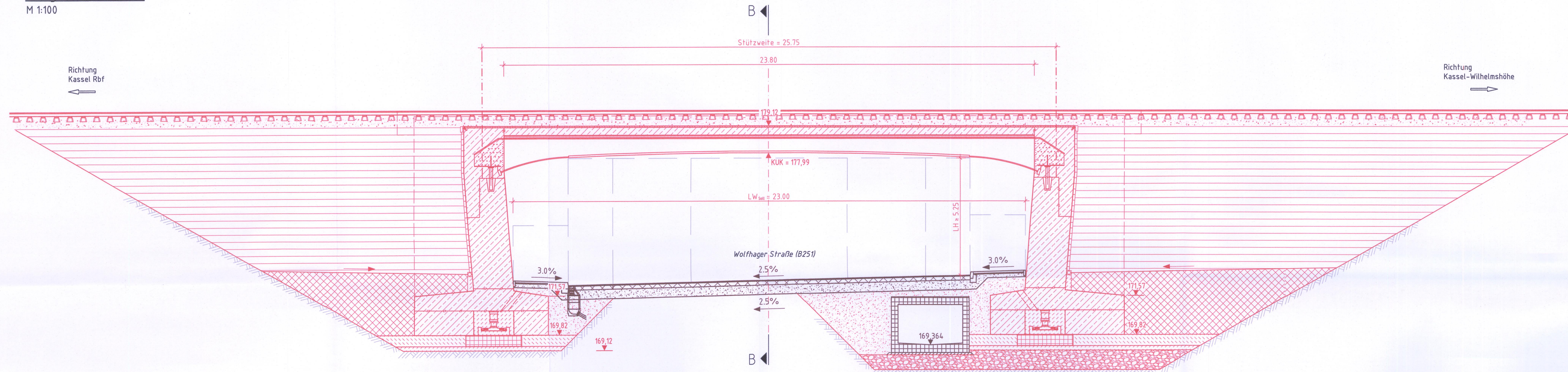
Wolfhager Straße (B251)

Längsschnitt A-A

M 1:100

Richtung Kassel Rbf

Richtung Kassel-Wilhelmshöhe

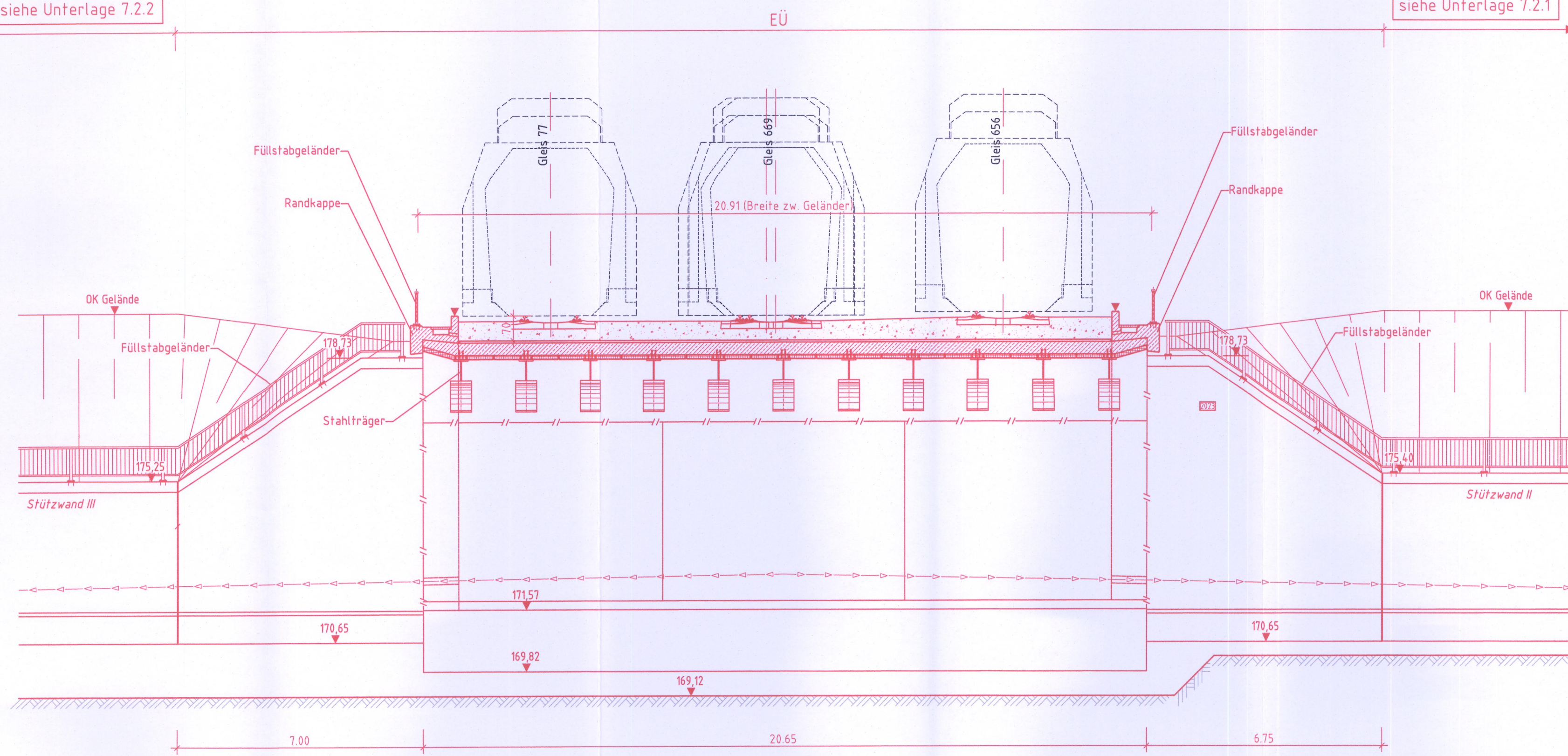


Querschnitt B-B mit WL- Ansicht Achse 10

M 1:100

Bauwerksplan Stützwand III siehe Unterlage 7.2.2

Bauwerksplan Stützwand II siehe Unterlage 7.2.1



Legende:

- Bestand
- Neubau/Änderung
- Rückbau
- fangierende Planungen (Darstellung nachrichtlich)

Bauwerksdaten	
Bauart:	Stahlverbundrahmen
Bauhöhe:	1,15 m - 1,95 m
Stützweite:	25,75 m
Lichte Weite:	23,00 m
Kleinste lichte Höhe:	5,25 m
Kreuzungswinkel:	98 °
Allgemeine Angaben	
Lastbild:	LM 71, α = 1,21
Streckengeschwindigkeit:	v _{max} = 30 km/h
Lichtraumprofil:	GC nach M 800.0130
Die Standorte der neuen Oberleitungsmasten sind nicht dargestellt.	

Unterlage 7.1.2.2

Unterlage Nr. 7.1.2.2
zum
Planfeststellungsbeschluss
vom 23.03.2020
Az. VI 1-6081-14-0982/197
Wiesbaden, den 23.03.2020
Hessisches Ministerium
für Wirtschaft, Energie, Verkehr
und Wohnen
Abs. VI
Auftrag
Angestellter

Übersichtsskizze

Index	Änderungen bzw. Ergänzungen	Planungsstand

Genehmigungsvermerk Hessisches Ministerium für Wirtschaft, Energie, Verkehr und Wohnen

Genehmigungsplanung: Unterlage für eine Entscheidung nach § 17 FStrG

Vorbereitender: DB Netz AG Regionalbereich Mitte Projektleitung KB 5 (NP-RL-03) Hahnestraße 49 60528 Frankfurt am Main 02.87.2019 i.V. gez. Wolf Datum Unterschrift	DB NETZE	Planzeichen Nr.: Projekt-Nr.: T.016064905/T.016073720 Datum Name gez. 04/2019 Anger bearb. 04/2019 Barthel gepr. 04/2019 Dr. Reuter
Planverfasser: DB Engineering & Consulting GmbH Region Deutschland Südost Planung Erfurt (LTV-SO-P-EPKII) Weimarsche Straße 43 99099 Erfurt 02.87.2019 i.V. gez. Dr. Reuter Datum Unterschrift	DB	Koordinatensystem: DB-REF Ursprungsplan: Ivl 1732 IX Blattgröße: 594x970 Maßstab: 1:100

Vorhaben:
Änderung der Verkehrsanlagen Wolfhager Straße (B251) in Kassel;
Erneuerung EÜ km 341,945 (Strecke 3912) und EÜ km 0,430 (Strecke 3910)
sowie Aufweitung Wolfhager Straße

Planart: Bauwerksplan
Planinhalt: Bauwerksplan EÜ km 0,430 (Strecke 3910) Ansicht, Schnitte