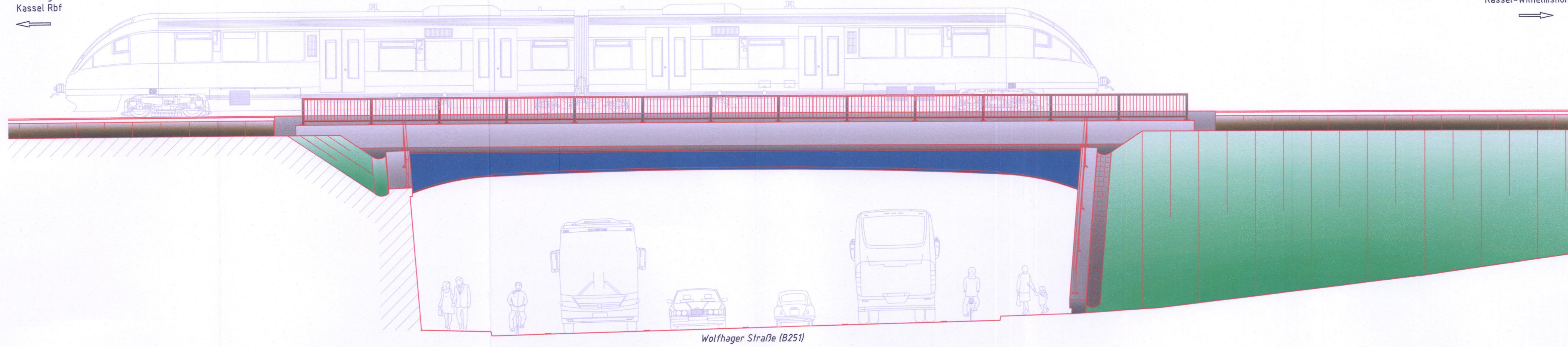


**Ansicht von West**

M 1:100

Richtung Kassel Rbf

Richtung Kassel-Wilhelmshöhe



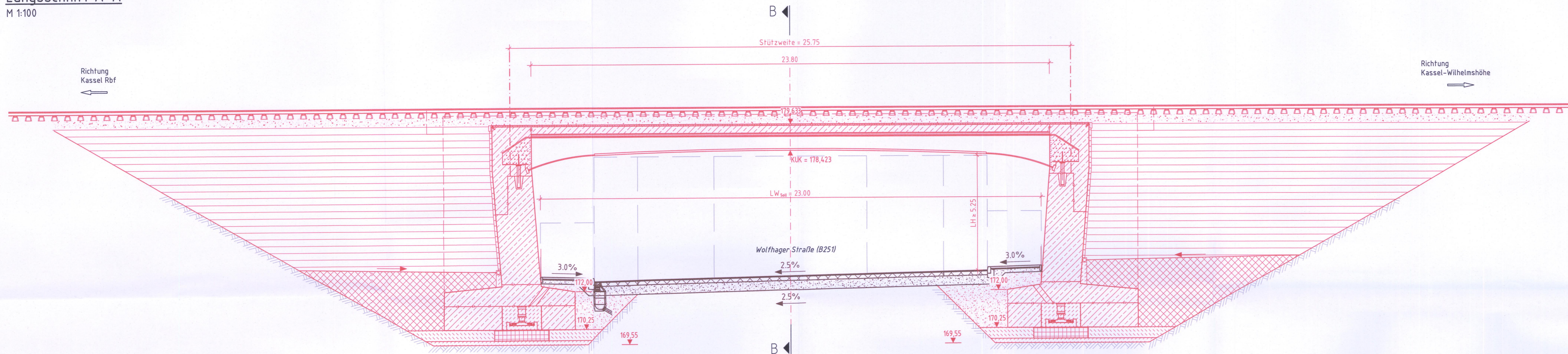
Wolfhager Straße (B251)

**Längsschnitt A-A**

M 1:100

Richtung Kassel Rbf

Richtung Kassel-Wilhelmshöhe

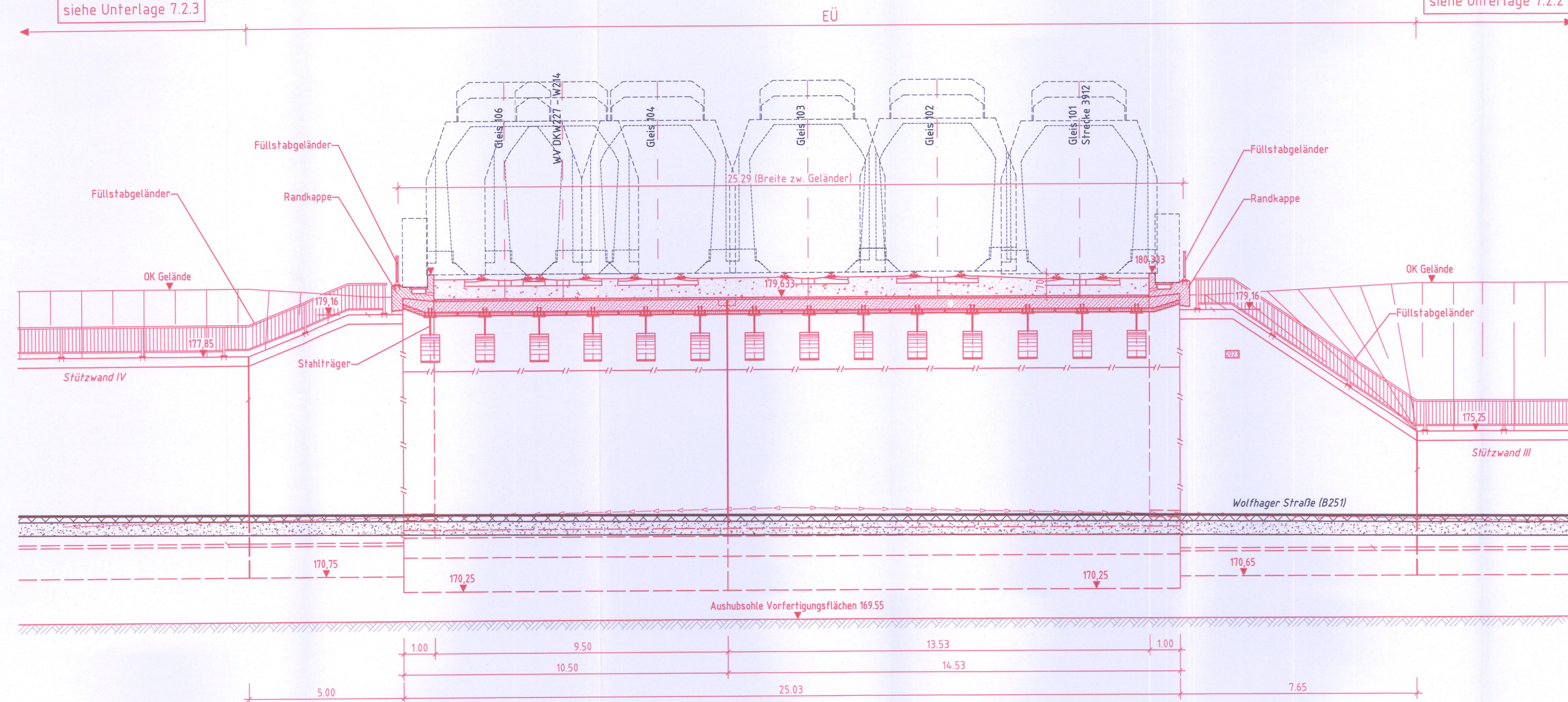


**Querschnitt B-B mit WL- Ansicht Achse 10**

M 1:100

Bauwerksplan Stützwand IV siehe Unterlage 7.2.3

Bauwerksplan Stützwand III siehe Unterlage 7.2.2



- Legende:**
- Bestand
  - Neubau/Änderung
  - Rückbau
  - tangierende Planungen (Darstellung nachrichtlich)

<b>Bauwerksdaten</b>	
Bauart:	Stahlverbundrahmen
Bauhöhe:	1,15 m – 1,95 m
Stützweite:	25,75 m
Lichte Weite:	23,00 m
Kleinste lichte Höhe:	5,25 m
Kreuzungswinkel:	98 gon
<b>Allgemeine Angaben</b>	
Lastbild:	LM 71, $\alpha = 1,21$
Streckengeschwindigkeit:	$V_{max} = 30$ km/h
Lichttraumprofil:	GC nach M 800.0130
Die Standorte der neuen Oberleitungs Masten sind nicht dargestellt.	

Unterlage 7.1.1.2

Genehmigungsvermerk Hessisches Ministerium für Wirtschaft, Energie, Verkehr und Wohnen

Unterlage zum Nr. 7.1.1.2  
**Planfeststellungsbeschluss**  
 vom 28.3.2020  
 Az. VI 1-G-061-k-0682.137  
 Wiesbaden, den 29.05.2020

Hessisches Ministerium für Wirtschaft, Energie, Verkehr und Wohnen  
 Abt. VI  
 Zulassung  
 Angestellte

Übersichtsskizze

Index	Änderungen bzw. Ergänzungen	Planungsstand
-------	-----------------------------	---------------

Genehmigungsplanung: Unterlage für eine Entscheidung nach § 17 FStrG

Vorhabensträger: DB Netz AG Regionalbereich Mitte Projektrealisierung KIB 5 I&P-Plan-4033 Hahnstraße 49 60528 Frankfurt am Main 02.07.2019 Datum		Projekt-Nr.: T.016064905/T.016073720 Datum Name gez. 04/2019 Anger bearb. 04/2019 Barthel gepr. 04/2019 Dr. Reuter	
Planverfasser: DB Engineering & Consulting GmbH Region Deutschland Südost Planung Erfurt (LTV-SD-P-EFKI) Weimarer Straße 43 99099 Erfurt 02.07.2019 Datum		Höhenystem: DB-REF Koordinatensystem: DB-REF Ursprungsplan: Ivi 1732 IX Blattgröße: 594x970 Maßstab: 1:100	

Vorhaben:  
**Änderung der Verkehrsanlagen Wolfhager Straße (B251) in Kassel; Erneuerung EÜ km 341,945 (Strecke 3912) und EÜ km 0,430 (Strecke 3910) sowie Aufweitung Wolfhager Straße**

Planart: **Bauwerksplan**  
 Planinhalt: **Bauwerksplan EÜ km 341,945 (Strecke 3912) Ansicht, Schnitte**

© 2020 DB Netz AG  
 Vaut-Projekt: 02\_ProjektErfurt0-EPN02\_Dok\_Werf\_StrV05\_Planung/02\_Planung/7.1.1.2