

DE_GB DERP_21

Worms
kreisfreie
Stadt

DE_GB DEHE 2393_3101

E1 Mörschgraben
(Schutzgraben)

Groß-Rohrheim
Kr Bergstraße

Biblis
Kr Bergstraße

DE_GB DEHE 2395_3101

Mörschgraben

Langer Graben

Graben MEGAL

Gasnetzanbindung Gasturbinenkraftwerk Biblis

- nur nachrichtlich -

Anlage 7 zum Planfeststellungsverfahren – UVP-Bericht

Schutzgut Wasser - Bestand und Empfindlichkeit		Maßstab 1: 10.000	Anlage 7.6
Datum		02892VORWK-ACB0109019-B	Ausgabeformat: DIN A3
Name			Blatt 1
Bearb.	20.05.2020	Plagge	
Gepr.	20.05.2020	Sivilay	
Freig.			
Stand	20.05.2020		










RWE Generation SE
Hysenallee 2, 45128 Essen




Ing.- und Planungsbüro
LANGE GbR
Carl-Peschken-Str. 12
47441 Moers
Tel.: +49 2841 7905 - 0
Fax +49 2841 7905 - 55
Email: info@langegbr.de
www.langegbr.de

Projektinformationen


-  Geplante Gasleitung
-  temporäre Arbeitsflächen
-  Gasturbinenstandort
-  Gasübergabestation
-  MEGAL
-  Untersuchungsraum 600 m
-  Einleitstelle

Administrative Grenzen


-  Gemeindegrenze

Schutzgut Wasser, Teilschutzgut Grundwasser

Bestand

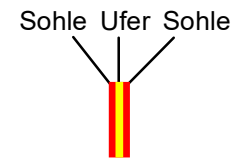
-  Grundwasserkörper ¹⁾

Überschwemmungsgebiete

-  Überschwemmungsgebiet HQ100 nach HWG

Gewässerstrukturgüte




-  unverändert
-  gering verändert
-  mäßig verändert
-  deutlich verändert
-  stark verändert
-  sehr stark verändert
-  vollständig verändert



Empfindlichkeit des Grundwassers gegenüber Erhöhung der Verschmutzungsgefährdung




-  hoch
-  mittel
-  gering

Empfindlichkeit gegenüber mengenmäßiger Veränderung des Grundwasserhaushaltes

-  hoch
-  mittel
-  gering

Quellen:
¹⁾ groundwater body for WFD, Revision 04/2017, WasserBLICK / BFG und Hessisches Ministerium für Umwelt, Klimaschutz, Landwirtschaft und Verbraucherschutz (Bewirtschaftungsplan 2015-2021), 2017



Gasnetzanbindung Gasturbinenkraftwerk Biblis		 RWE Generation SE Hyssenallee 2, 45128 Essen
- nur nachrichtlich -		
Anlage 7 zum Planfeststellungsverfahren – UVP-Bericht		
Schutzgut Wasser - Legende		Maßstab 1: 10.000
02892VORWK-ACB0109020-B		Ausgabeformat: DIN A3
Anlage 7.6		Blatt 1
Bearb.	20.05.2020	Name Plagge
Gepr.	20.05.2020	Sivilay
Freig.		
Stand	20.05.2020	
		
Ing.- und Planungsbüro LANGE GbR		Carl-Peschken-Str. 12 47441 Moers Tel.: +49 2841 7905 - 0 Fax +49 2841 7905 - 55 Email: info@langegbr.de www.langegbr.de
© Bundesamt für Kartographie und Geodäsie 2019, Datenquellen: http://sg.geodatenzentrum.de/web_public/Datenquellen_TopPlus_Open_01.10.2017.pdf Path: J:\Arcgis\Projekte\aldestlayout\Biblis\VPV\Gasleitung\BIBLIS_GAS_Anlage7_6_SG_Wasser_Legende.mxd		