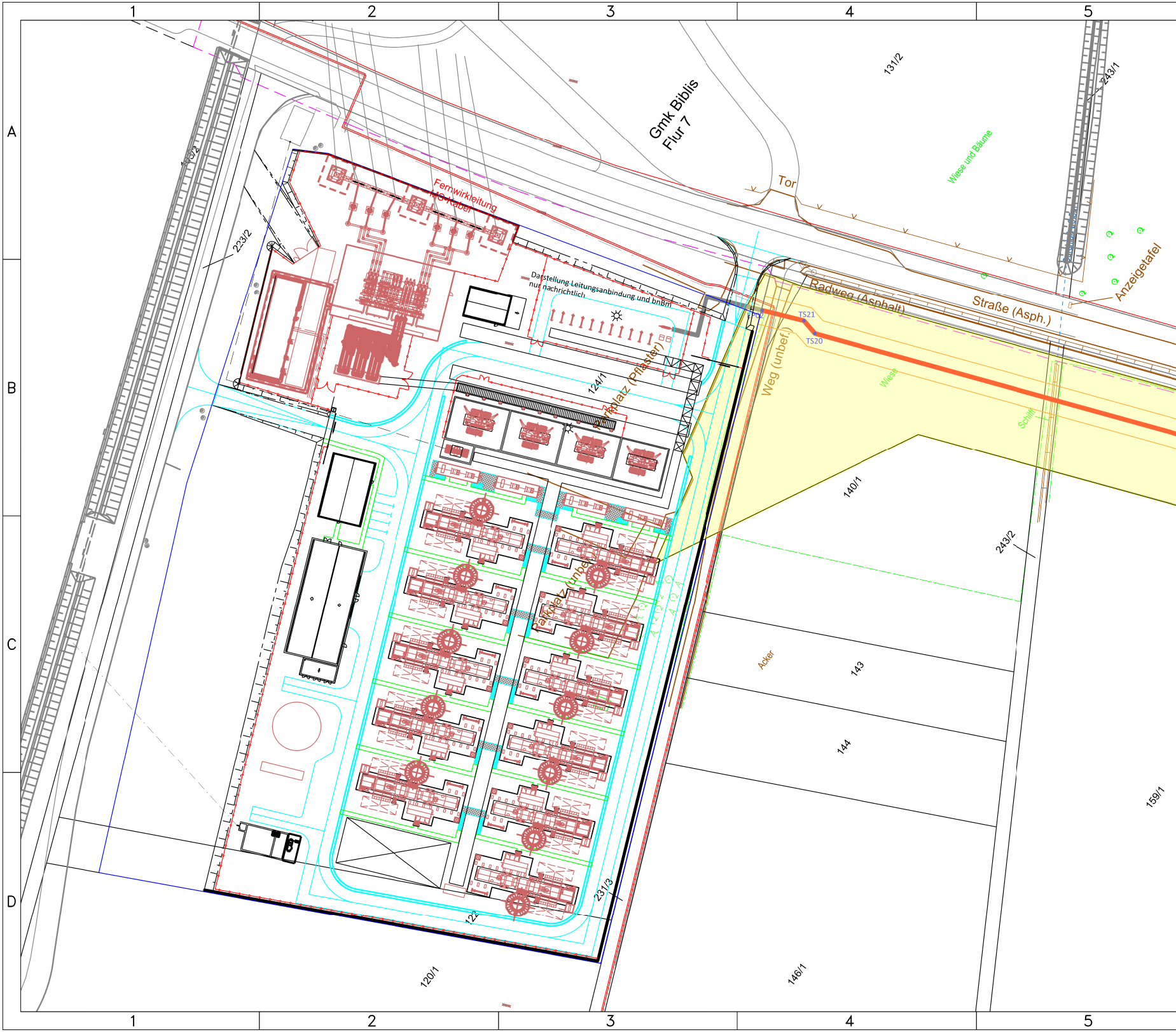
1
2
3
4
5
A
B
C
D
Gmk Biblis
Flur 7
131/2
243/1
Wiese und Bäume
Tor
Anzeigetafel
Radweg (Asphalt)
Straße (Asph.)
Fernwirkleitung
MS-Kabel
Darstellung Leitungsanbindung und bnBm
nur nachrichtlich
EP02
TS21
TS20
Weg (unbef.)
124/1
Parkplatz (Pflaster)
Parkplatz (unbef.)
Wiese
Schilf
223/2
140/1
243/2
Acker
143
144
159/1
231/3
122
120/1
146/1

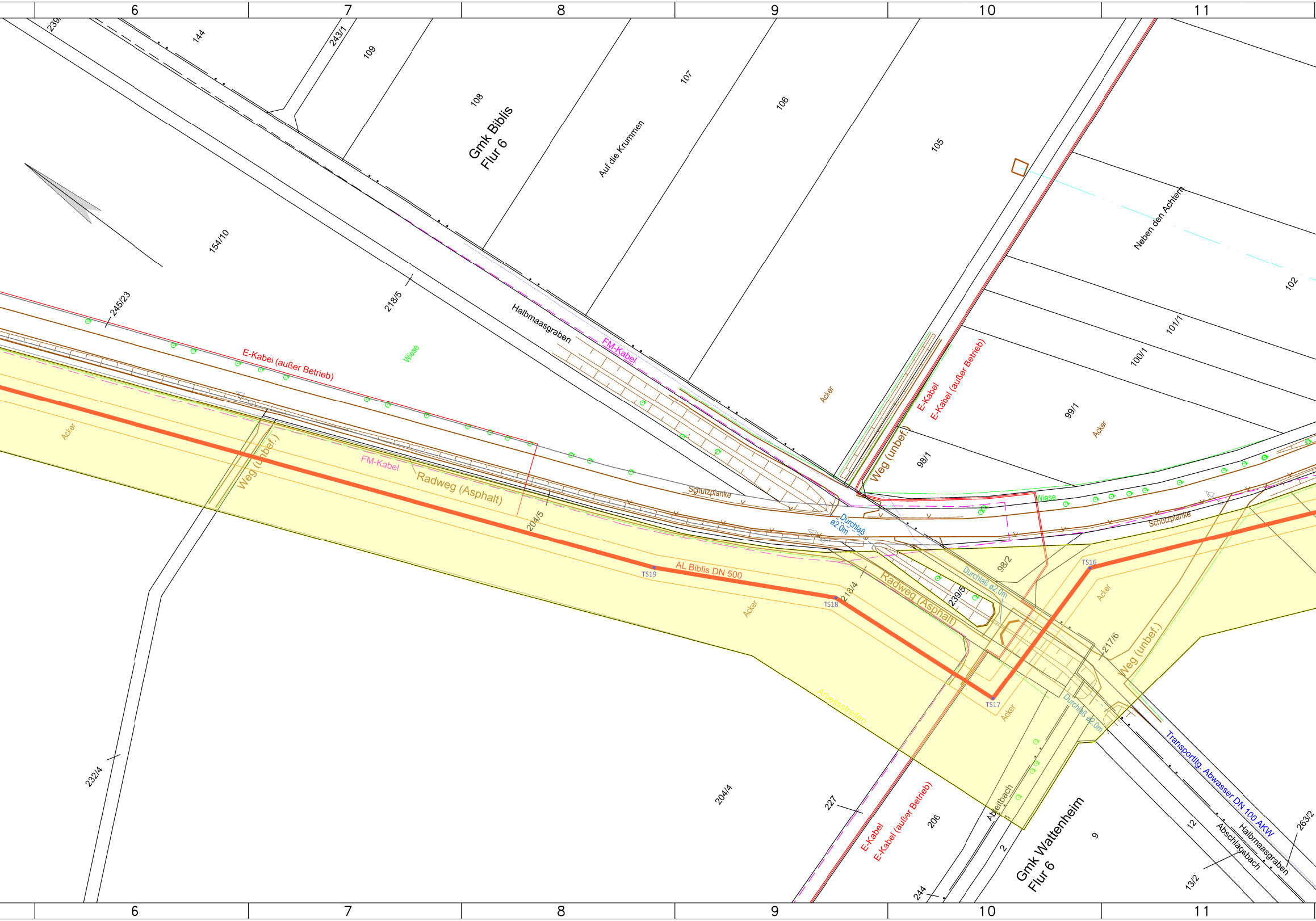
6
7
8
9
10
11
239/
144
243/1
109
108
107
106
105
Gmk Biblis
Flur 6
Auf die Krummen
Neben den Achtern
102
154/10
218/5
245/23
Halbmaasgraben
FM-Kabel
E-Kabel (außer Betrieb)
Wiese
101/1
100/1
99/1
Acker
E-Kabel
E-Kabel (außer Betrieb)
Weg (unbef.)
98/1
Acker
Acker
Weg (unbef.)
FM-Kabel
Radweg (Asphalt)
204/5
Schutzplanke
Wiese
Schutzplanke
Durchlaß
ø2.0m
TS19
AL Biblis DN 500
TS18
218/4
Radweg (Asphalt)
98/2
239/5
Durchlaß ø2.0m
TS16
Acker
217/6
Weg (unbef.)
Acker
TS17
Acker
Arbeitsstreifen
Durchlaß ø2.0m
Transportltg. Abwasser DN 100 AKW
232/4
204/4
227
E-Kabel
E-Kabel (außer Betrieb)
206
Abfallbach
2
Gmk Wattenheim
Flur 6
9
12
Halbmaasgraben
Abschlagsbach
13/2
263/2
244
6
7
8
9
10
11

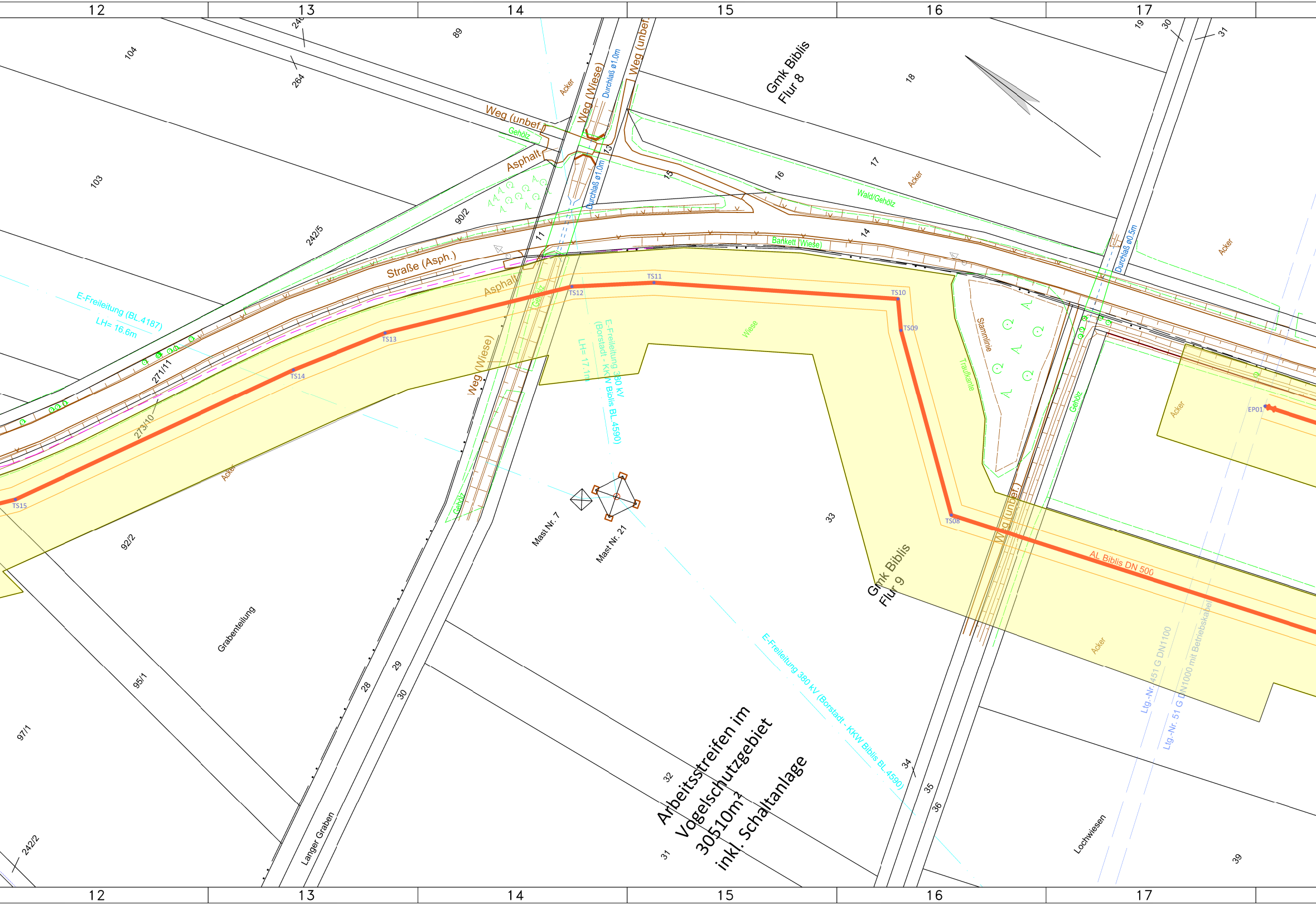
12
13
14
15
16
17
Gmk Biblis
Flur 8
Gmk Biblis
Flur 9
Arbeitsstreifen im
Vogelschutzgebiet
30510m²
inkl. Schaltanlage
AL Biblis DN 500
TS08
TS09
TS10
TS11
TS12
TS13
TS14
TS15
EP01
E-Freileitung (BL.4187)
LH= 16.6m
E-Freileitung 380 kV
(Borstadt - KKW Biblis BL.4590)
LH= 17.1m
E-Freileitung 380 kV (Borstadt - KKW Biblis BL.4590)
Mast Nr. 7
Mast Nr. 21
Straße (Asph.)
Asphalt
Asphalt
Weg (unbef.)
Weg (unbef.)
Weg (unbef.)
Weg (Wiese)
Weg (Wiese)
Durchlaß ø1.0m
Durchlaß ø1.0m
Durchlaß ø0.5m
Gehölz
Gehölz
Gehölz
Gehölz
Wald/Gehölz
Bankett (Wiese)
Wiese
Stammlinie
Traufkante
Acker
Acker
Acker
Acker
Acker
Acker
Ltg.-Nr. 451 G DN1100
Ltg.-Nr. 51 G DN1000 mit Betriebskabel
Grabenteilung
Langer Graben
Lochwiesen
104
103
242/5
90/2
89
264
240
271/11
273/10
92/2
95/1
97/1
242/2
11
13
14
15
16
17
18
19
30
31
28
29
30
31
32
33
34
35
36
39

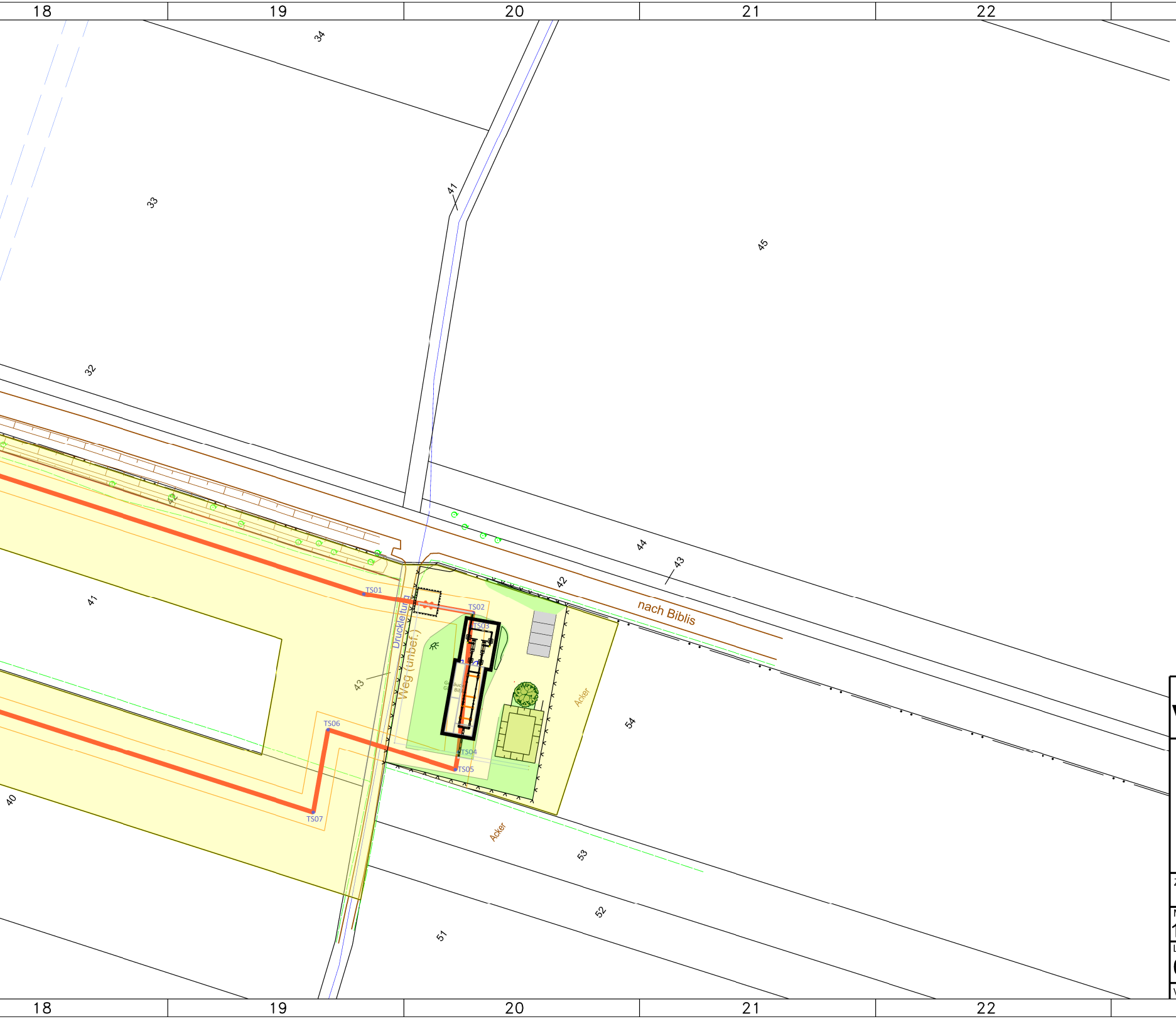
34
33
41
45
32
42
44
43
nach Biblis
41
Druckleitung
Weg (unbef.)
TS01
TS02
TS03
TS04
TS05
TS06
TS07
43
Acker
54
40
Acker
53
52
51

Legende:

🟨	Arbeitsstreifen
▭	Schutzstreifen der Gasleitung
━	geplante Erdgashochdruckleitung DN500

Darstellung Leitungsanbindung und bnBm
auf Flurstück 124/1 ist nur nachrichtlich

Planer VORWERK	Planersteller FRIEDRICH VORWERK KG Niedersachsenstraße 19-21 21255 Tostedt / Germany www.friedrich-vorwerk.de	Planersteller- Z-Nr.		
		Index C	Index- Datum 02.03.2020	
RWE	RWE Generation SE Gasturbinenkraftwerk Biblis, Kraftwerkstrasse, 68647 Biblis			

	Datum	Name	Benennung
bearb.:	18.10.2019	Wineberger	Anschlussleitung Gasturbinenkraftwerk Biblis
gepr.:	21.01.2020	Eigelt	Erdgasanschlussleitung Anlage 4.1
freigeg.:			Bauplan / Grundriss

Zeichnungsnummer 02892VORWK-CLD0109002-C

Maßstab 1:1000	Format 39	Stückl.-Nr.:		Aufstellungsort (+)		
		Ers.f.:		Datei-Name:	02892VORWK-CLD0109002.dgn	
Leistungseinheit 02892	Kurzzeichen: VOR	KKS-Funktion -	Aggregat	DCC CLD010	Lfd.-Nr. 9002	Index C

VORLIEGENDE ZEICHNUNG IST URHEBERRECHTLICH GESCHÜTZT JEDE VERVIELFÄLTIGUNG, AUCH VON AUSSCHNITTEN IST VERBOTEN!