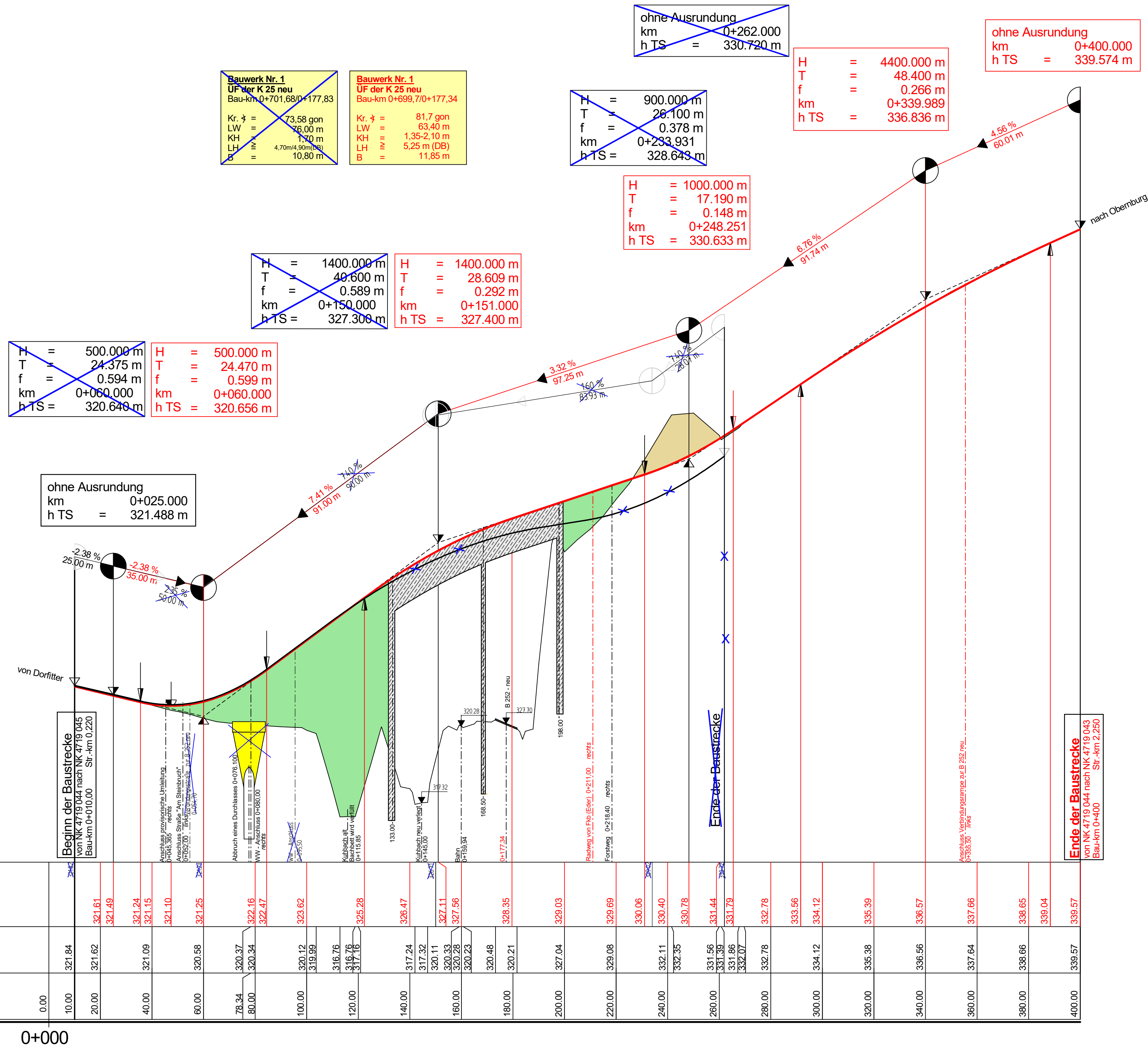
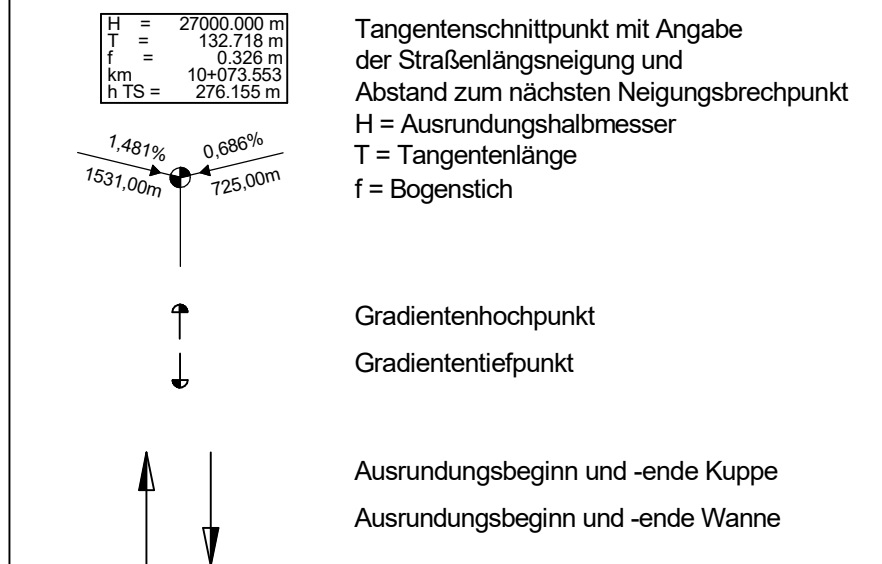


Höhenplan M. 1:1.000/100

K 25 nach Oberburg



Zeichenerklärung



Nr.	Art der Änderung:	Datum:	Zeichen:
4	Änderung BW 1	12/2018	PL10.01Bo
3	Verlängerung Ausbau K25 gem. RAL 2012 bis Anschl. neue Verbindgr	12/2018	PL10.01Bo
2	Verlegung Radweg	12/2018	PL10.01Bo
1	Verlegung der Verbindungsspanne Dorffitter-Süd	12/2018	PL10.01Bo

Datum	Zeichen
bearbeitet: 02/2019	PL10.01KI
gezeichnet: 02/2019	PL10.01W/Bo
geprüft: 02/2019	PL10.04

PLANFESTSTELLUNG

Straße: **B 252**

Beginn: zw. NK 4719 050 u. NK 4719 044 km 0,922
Ende: zw. NK 4719 055 u. NK 4719 054 km 0,205

Hessen ID: 03164-50

Unterlage / Blatt-Nr.: 6 (Batt) / 6 a
Deckblatt Nr. **1** zum Höhenplan K 25 nach Oberburg
Maßstab: 1 : 1.000 / 100

Ostumgebung Vöhl - Dorffitter Südanschluss

5. Planänderung

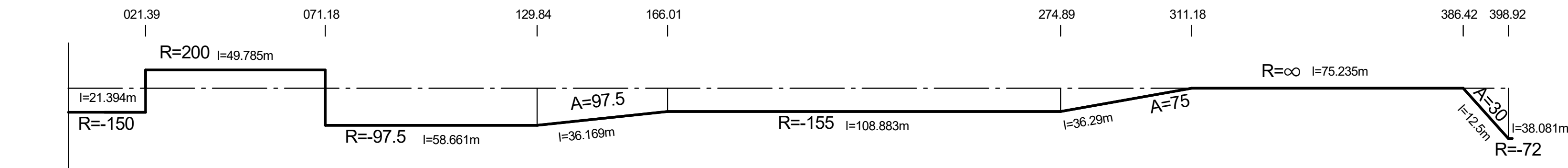
Aufgestellt: Bad Arolsen, den 12.09.2019
Hessen Mobil
-Dezernat Planung Nordhessen / BAB Nord-

gez. i.A. Struif
Dezernat Planung

Krümmung

Rechtskurve
Linkscurve

100 / R (cm)



Querneigung

bezogen auf 4.00 % / cm
linker Fahrbahnrand
rechter Fahrbahnrand

