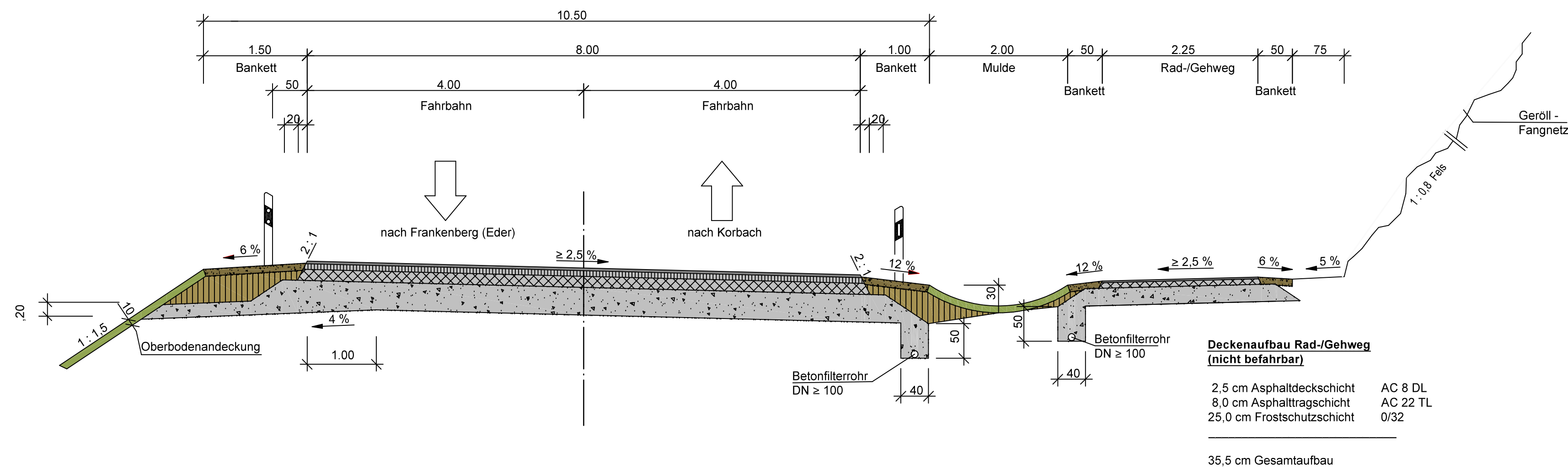
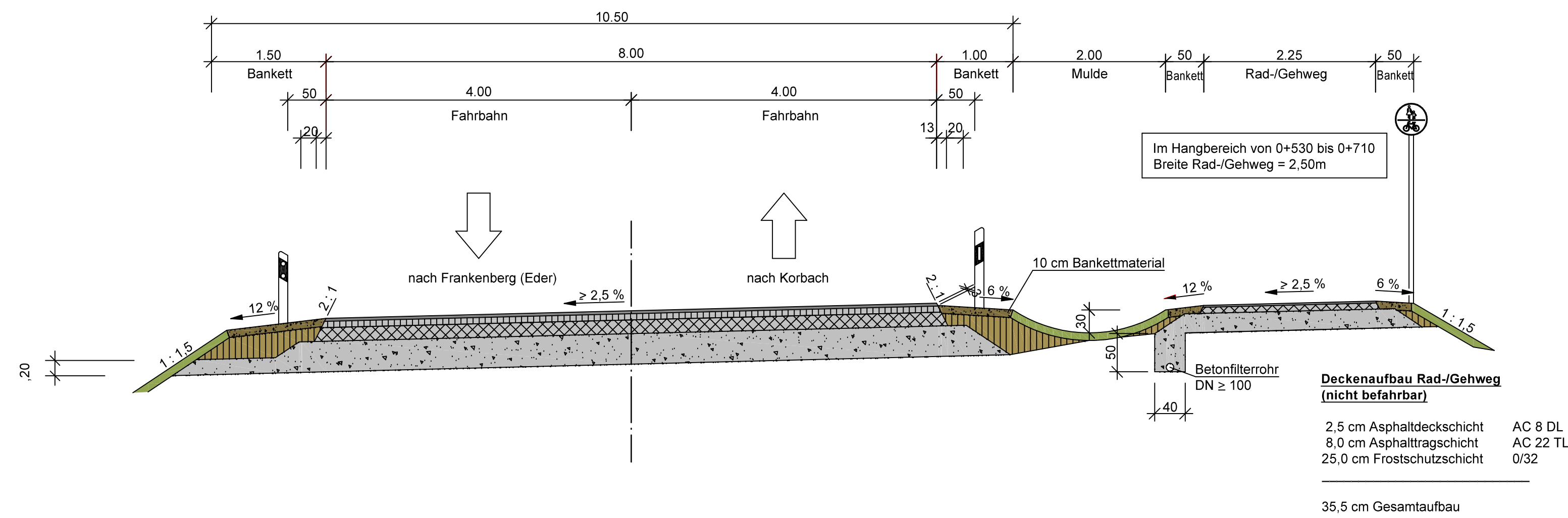


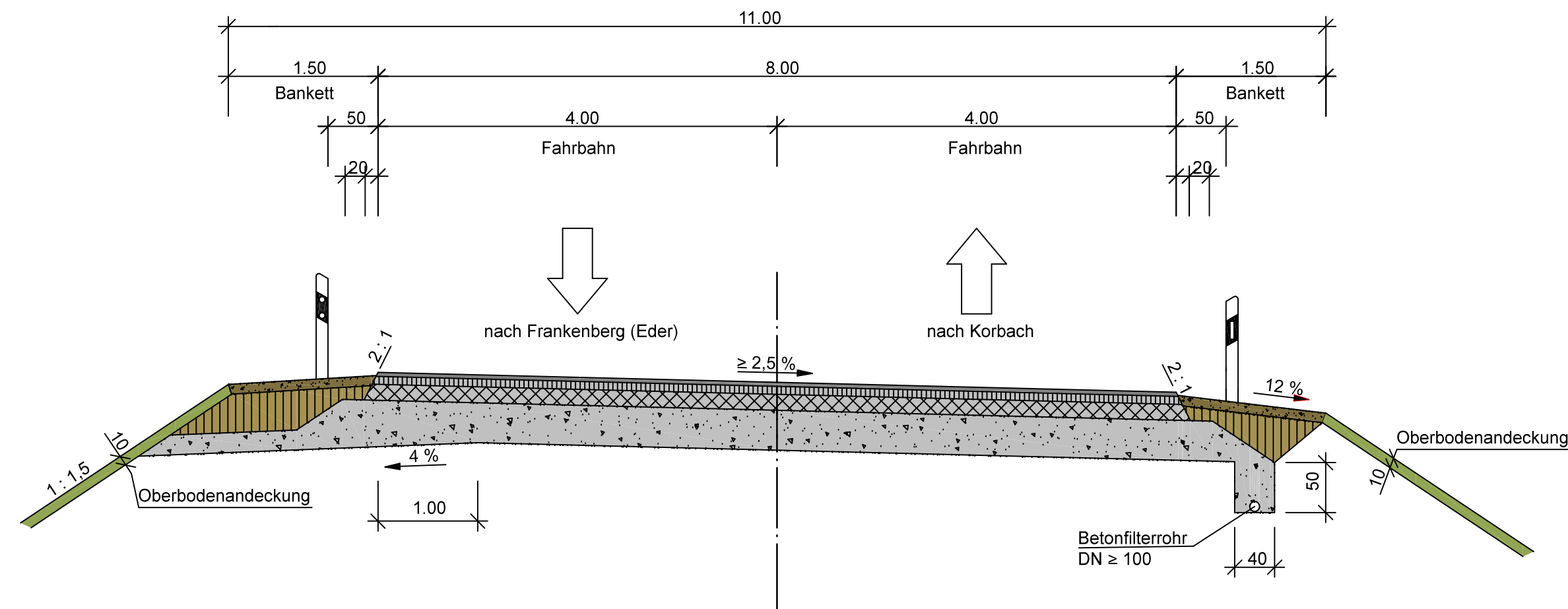
**Schnitt A - A**  
**B 252**  
**Stat. 0+300,00**  
**SQ 11 (RQ 10,5 mit Randstreifenverbreiterung)**



**Schnitt B - B**  
**B 252**  
**Stat. 0+410,00**  
**SQ 11 (RQ 10,5 mit Randstreifenverbreiterung)**



**Schnitt C - C**  
**B 252**  
**Stat. 0+775,00**  
**SQ 11 (RQ 10,5 mit Randstreifenverbreiterung)**



<del>Deckenaufbau B 252 Ostumgehung Bauklasse II nach RSIO 2001</del>	<del>4,0 cm Asphaltdeckschicht 0/11mm 8,0 cm Asphaltbinderschicht 0/16mm 14,0 cm Asphalttragschicht 0/32mm 39,0 cm Frostschuttschicht 0/45</del>	<del>65,0 cm Gesamtaufbau</del>	<del>Deckenaufbau B 252 Ostumgehung Belastungskategorie 32 nach RSIO</del>	<del>4,0 cm Asphaltdeckschicht AC 11 D SP 8,0 cm Asphaltbinderschicht AC 16 B S 18,0 cm Asphalttragschicht AC 32 T S 40,0 cm Frostschuttschicht 0/45</del>	<del>70,0 cm Gesamtaufbau</del>
---	--	---------------------------------	--	--	---------------------------------

1	Anpassung an RSIO 2012	12/2018	PL10.01Bo
Nr.:	Art der Änderung:	Datum:	Zeichen:

<ul style="list-style-type: none"> <li><span style="color: red;">■</span> Hessen Mobil</li> <li><span style="color: red;">■</span> Straßen- und Verkehrsmanagement HESSEN</li> <li><span style="color: red;">■</span> Bad Arolsen</li> <li><span style="color: red;">■</span></li> </ul>	Datum	Zeichen
	bearbeitet: 11/2018	PL 10.01 Wt
	gezeichnet: 11/2018	PL 10.01 Bo
	geprüft: 11/2018	PL 10.04

**PLANFESTSTELLUNG**

<b>Straße: B 252</b>	Unterlage / Blatt-Nr.: 14 (6 alt) / 1 Deckblatt Nr.: 1
Beginn: zw. NK 4719 050 u. NK 4719 044 km 0,922 Ende: zw. NK 4719 055 u. NK 4719 054 km 0,205	Regelquerschnitte OU B 252 neu (Schnitt A - A, B - B, C - C)
Hessen ID: 03164-50	Maßstab: 1:50

<b>Ostumgehung Vöhl-Dorfitter Südanschluss</b>	
5. Planänderung	
Genehmigt: Bad Arolsen, den 12.09.2019 Hessen Mobil -Dezernat Planung Nordhessen/BAB Nord	
gez. i.A. Struif (Dezernat Planung)	