

# Höhenplan M. 1: 500 / 50

Rad-/ Gehweg - 2. Abschnitt  
parallel der B 252 neu  
Bau-km 0+530,00 - 0+712,00

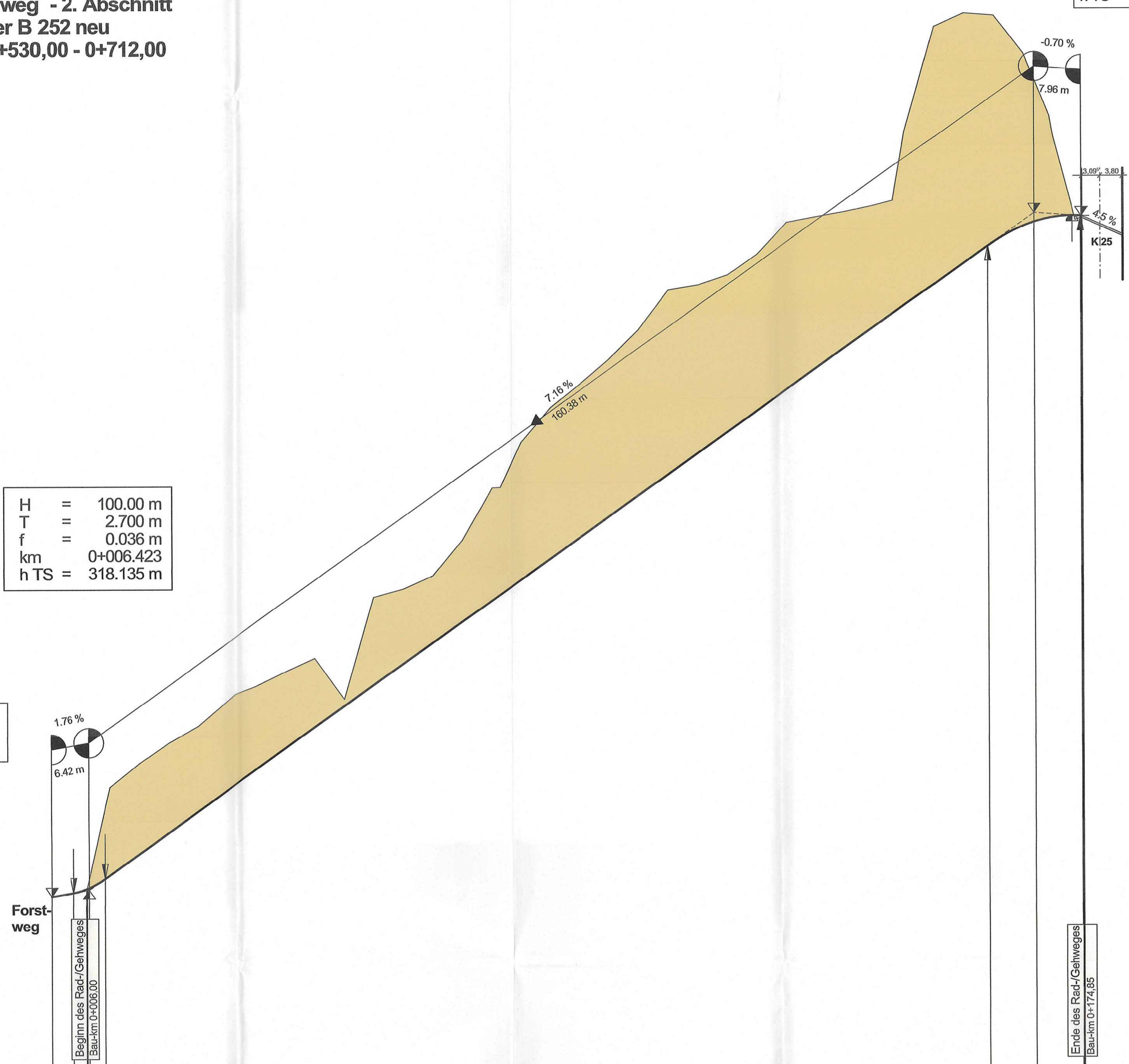
H = 200.00 m  
T = 7.860 m  
f = 0.154 m  
km = 0+166.800  
h TS = 329.618 m

ohne Ausrundung  
km = 0+174.760  
h TS = 329.562 m

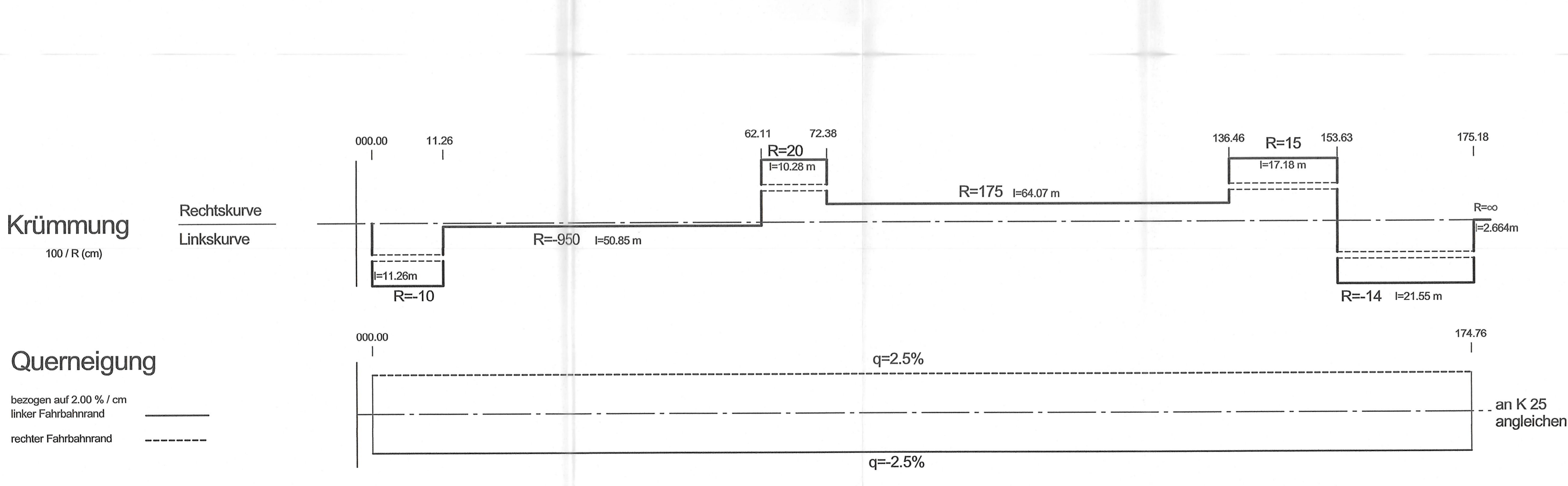
Bauende  
Anschluss an K 25  
nach Obernburg  
km = 0+174.850

H = 100.00 m  
T = 2.700 m  
f = 0.036 m  
km = 0+006.423  
h TS = 318.135 m

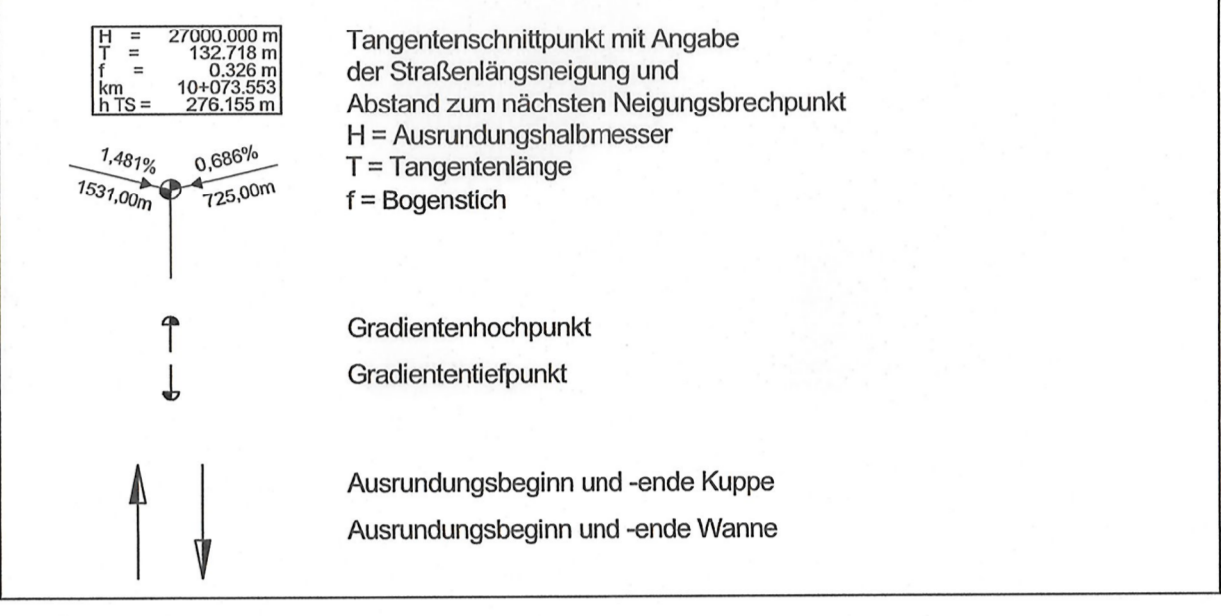
ohne Ausrundung  
km = 0+000.000  
h TS = 318.022 m



Station	Höhe	Gradiente	L/A
0+00	318.02		
3+72	318.09		
6+01	318.15		
6+42	318.16		
9+12	318.33		
20+00	320.63		
30+00	321.34		
40+00	321.83		
50+00	321.37		
60+00	323.24		
70+00	324.07		
76.34	324.96		
80+00	325.73		
90+00	326.73		
100+00	327.85		
110+00	328.40		
120+00	328.92		
125.10	329.46		
130+00	329.55		
140+00	329.75		
142.99	329.83		
150+00	332.80		
156.84	329.05		
160+00	329.13		
166.80	329.46		
174.85	329.55		
174.85	329.56		



## Zeichenerklärung



Nr.	Art der Änderung	Datum	Zeichen

Hessen Mobil  
Straßen- und Verkehrsmanagement  
Bad Arolsen

HESSEN

Datum: 02/2019  
Zeichen: PL10.01Wt  
gezeichnet: 02/2019  
geprüft: 02/2019  
PL10.01Bo  
PL10.04

## PLANFESTSTELLUNG

Straße: B 252  
Beginn: zw. NK 4719 050 u. NK 4719 044 km 0,222  
Ende: zw. NK 4719 055 u. NK 4719 054 km 0,205  
Hessen ID: 03164-50

Unterlage / Blatt-Nr.: 6 / 12  
Höhenplan  
Rad-/ Gehweg  
Maßstab: 1 : 500 / 50

Ostumgehung Vöhl - Dorffitter  
Südanschluss  
5. Planänderung

Aufgestellt:  
Bad Arolsen, den 12.09.2019  
Hessen Mobil  
Dezernat Planung Nordhessen / BAB Nord-

Unterlage zum  
Planfeststellungsbeschluss  
vom 24.05.2021  
Az. VII 2/19 1-2-0514-0882 080 e  
Wiesbaden, den 24.05.2021  
Hessisches Ministerium  
für Wirtschaft, Energie, Verkehr  
und Wohnen  
Abt. VI  
Im Auftrag

gezeichnet: i.A. Struff  
Dezernat Planung

Angestellte