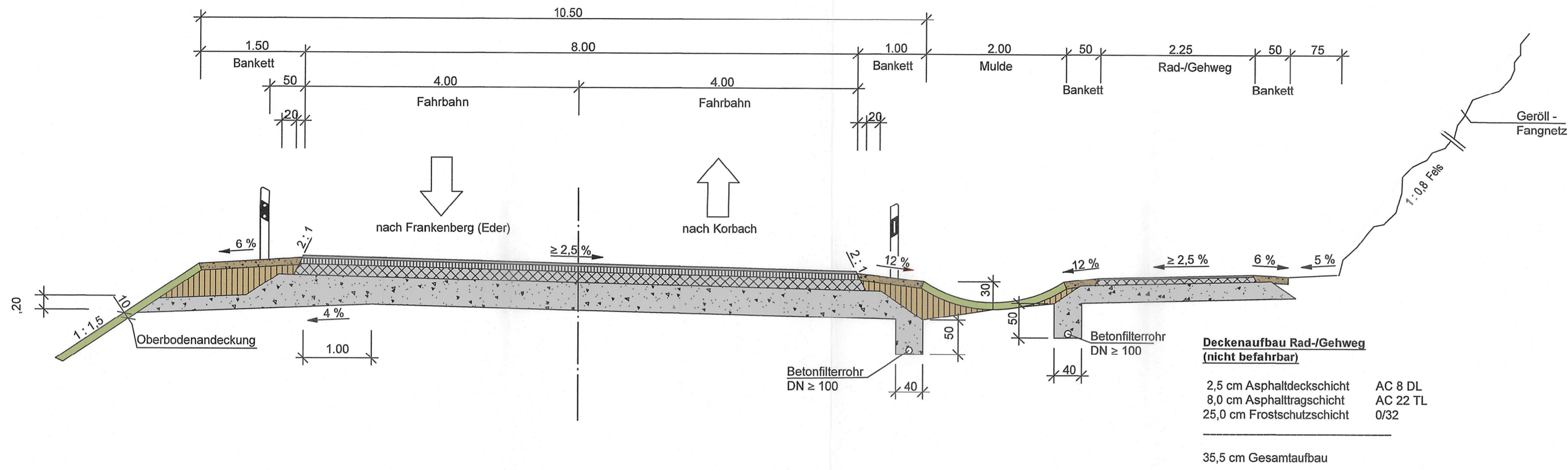
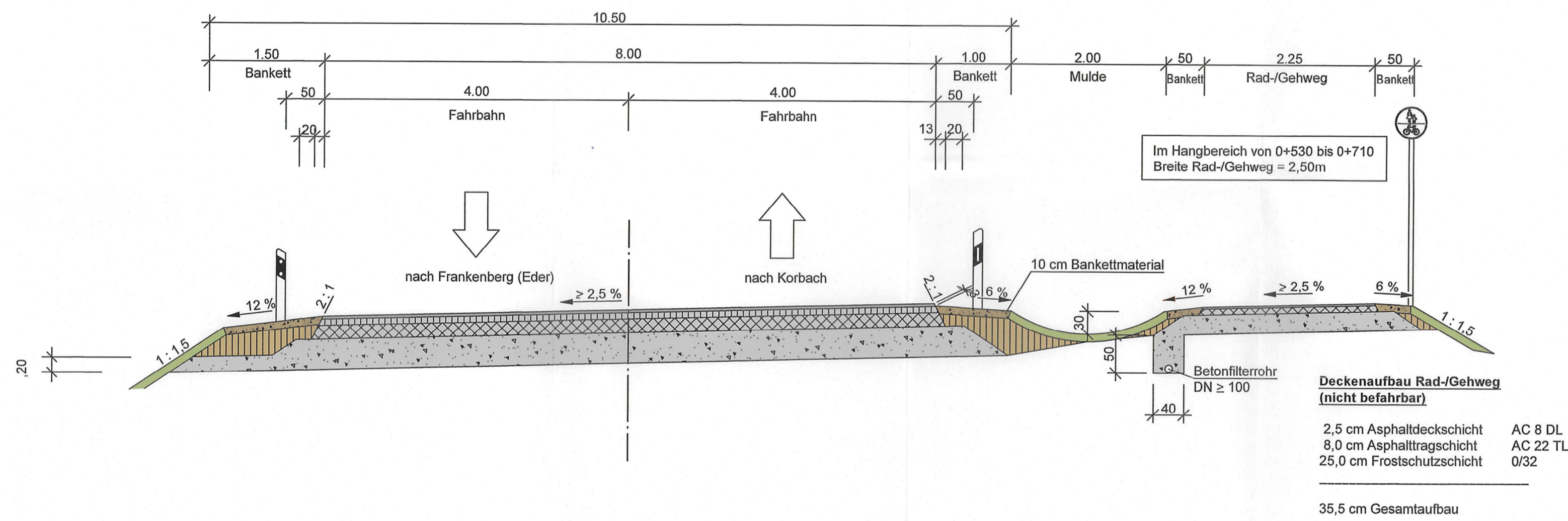


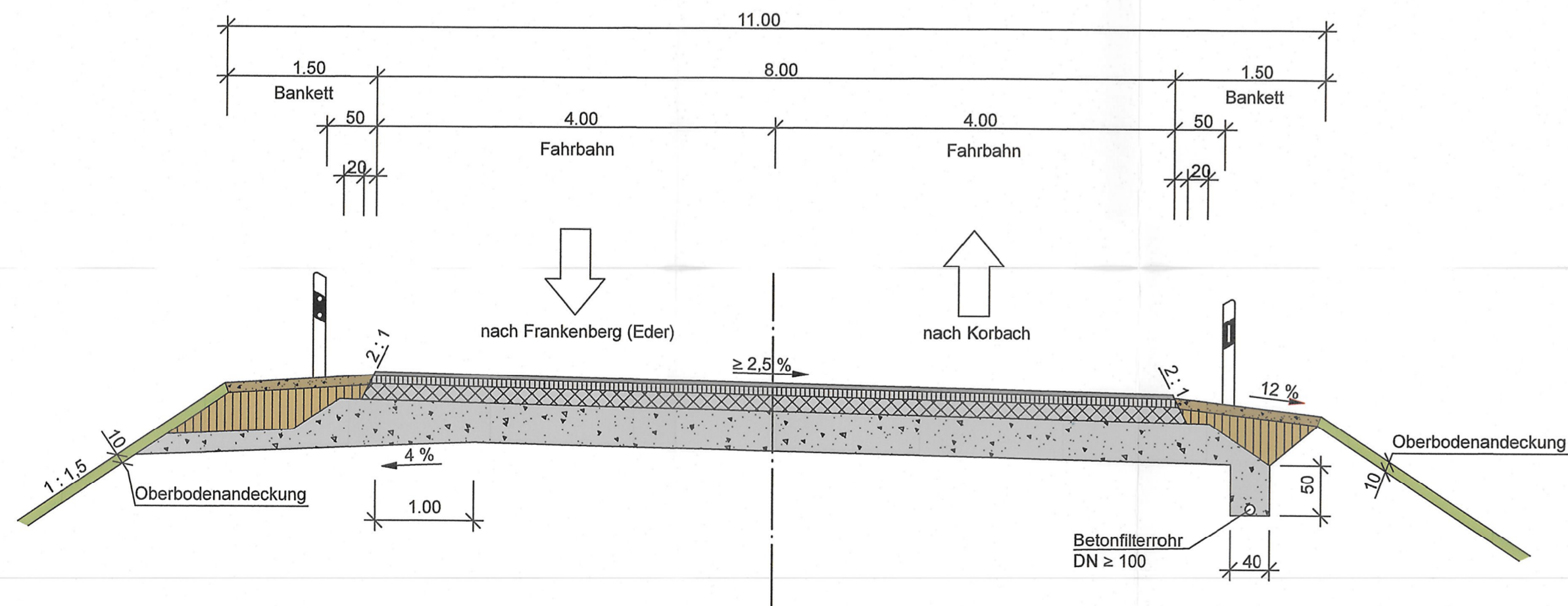
Schnitt A - A
B 252
Stat. 0+300,00
SQ 11 (RQ 10,5 mit Randstreifenverbreiterung)



Schnitt B - B
B 252
Stat. 0+410,00
SQ 11 (RQ 10,5 mit Randstreifenverbreiterung)



Schnitt C - C
B 252
Stat. 0+775,00
SQ 11 (RQ 10,5 mit Randstreifenverbreiterung)



1	Anpassung an RSIO 2012	12/2018	PL10.01Bo
Nr.:	Art der Änderung:	Datum:	Zeichen:

<ul style="list-style-type: none"> ■ Hessen Mobil ■ Straßen- und Verkehrsmanagement ■ Bad Arolsen 	 	bearbeitet:	11/2018	PL 10.01 WA
		gezeichnet:	11/2018	PL 10.01 Bo
		geprüft:	11/2018	PL 10.04
		Datum:	11/2018	Zeichen:

PLANFESTSTELLUNG

Straße: B 252	Unterlage / Blatt-Nr.: 14 (6 alt) / 1
Beginn: zw. NK 4719 050 u. NK 4719 044 km 0,922	Deckblatt Nr.: 1
Ende: zw. NK 4719 055 u. NK 4719 054 km 0,205	Regelquerschnitte
Hessen ID: 03164-50	OU B 252 neu (Schnitt A - A, B - B, C - C)
	Maßstab: 1:50

Ostumgebung Vöhl-Dorfitter Südanschluss

5. Planänderung

Genehmigt:
 Bad Arolsen, den 12.09.2019
 Hessen Mobil
 -Dezernat Planung Nordhessen/BAB Nord

gez. i.A. Strüf
 (Dezernat Planung)

Unterlage Nr. 14.1a
 zum
Planfeststellungsbeschluss
 vom 24.06.2021
 Az. VII 2/VI 1-2-061-K-06/2.080 e
 Wiesbaden, den 24.06.2021
 Hessisches Ministerium
 für Wirtschaft, Energie, Verkehr
 und Wohnen
 Abt. VI
 im Auftrag



Angestellte