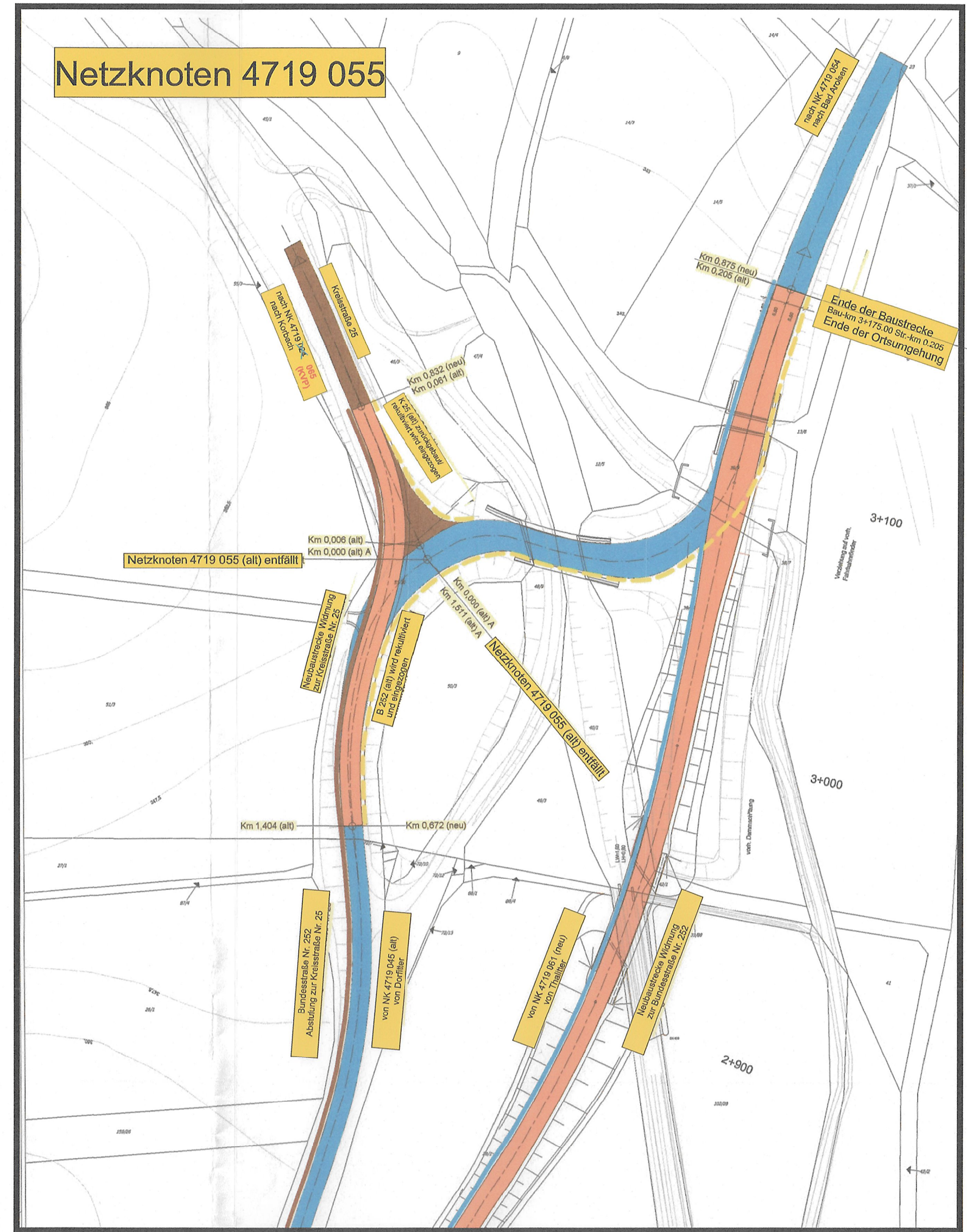
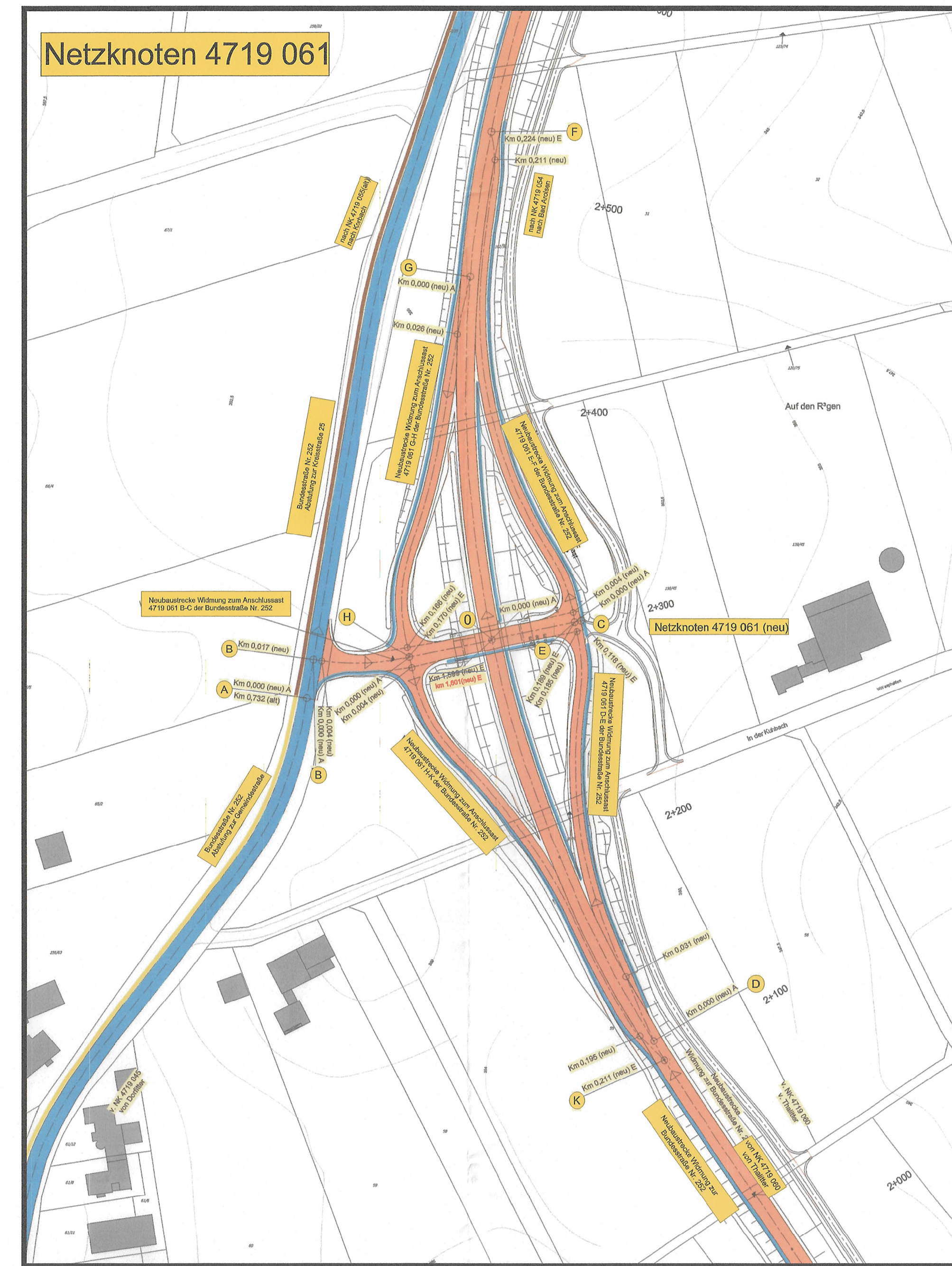
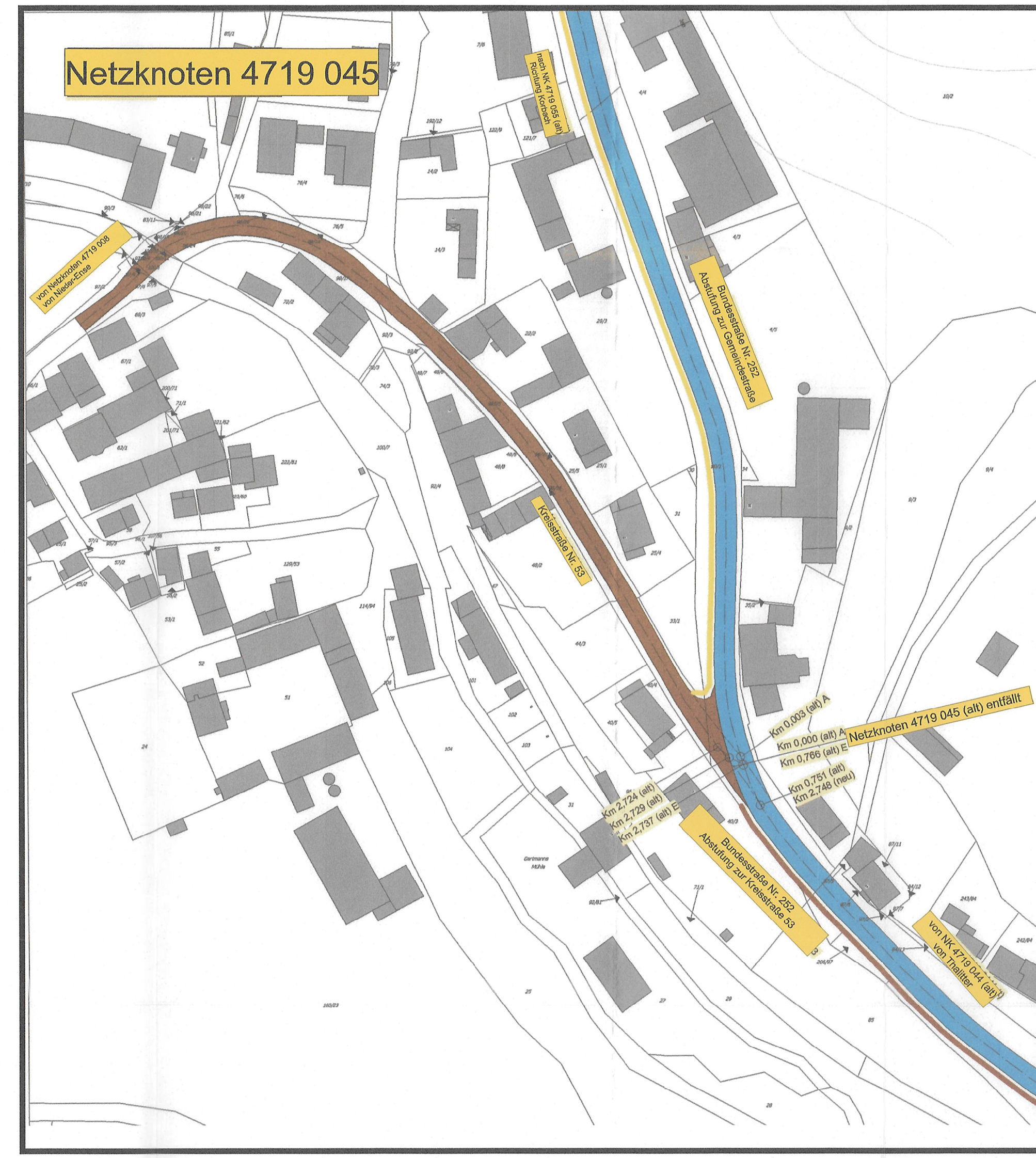
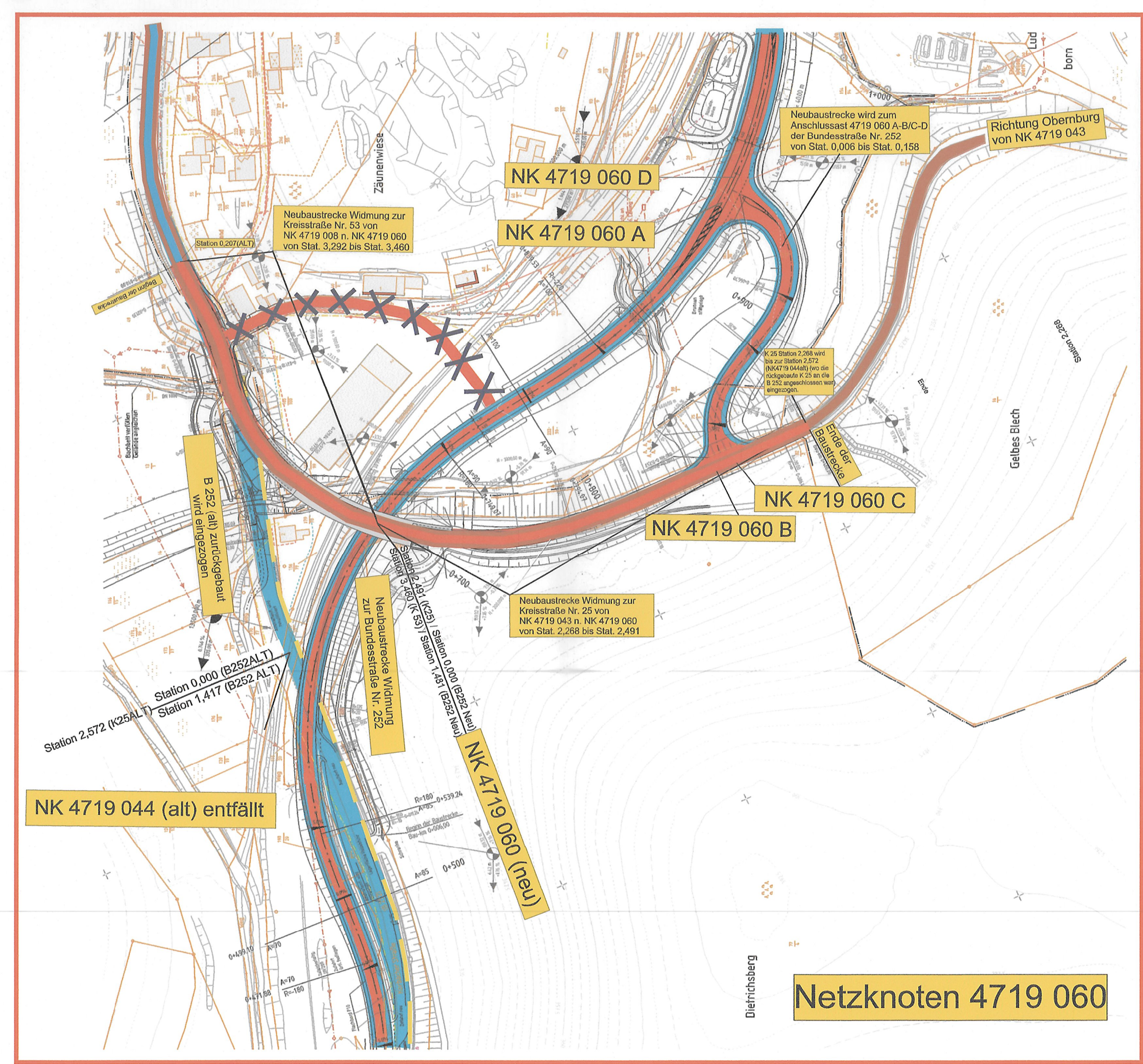
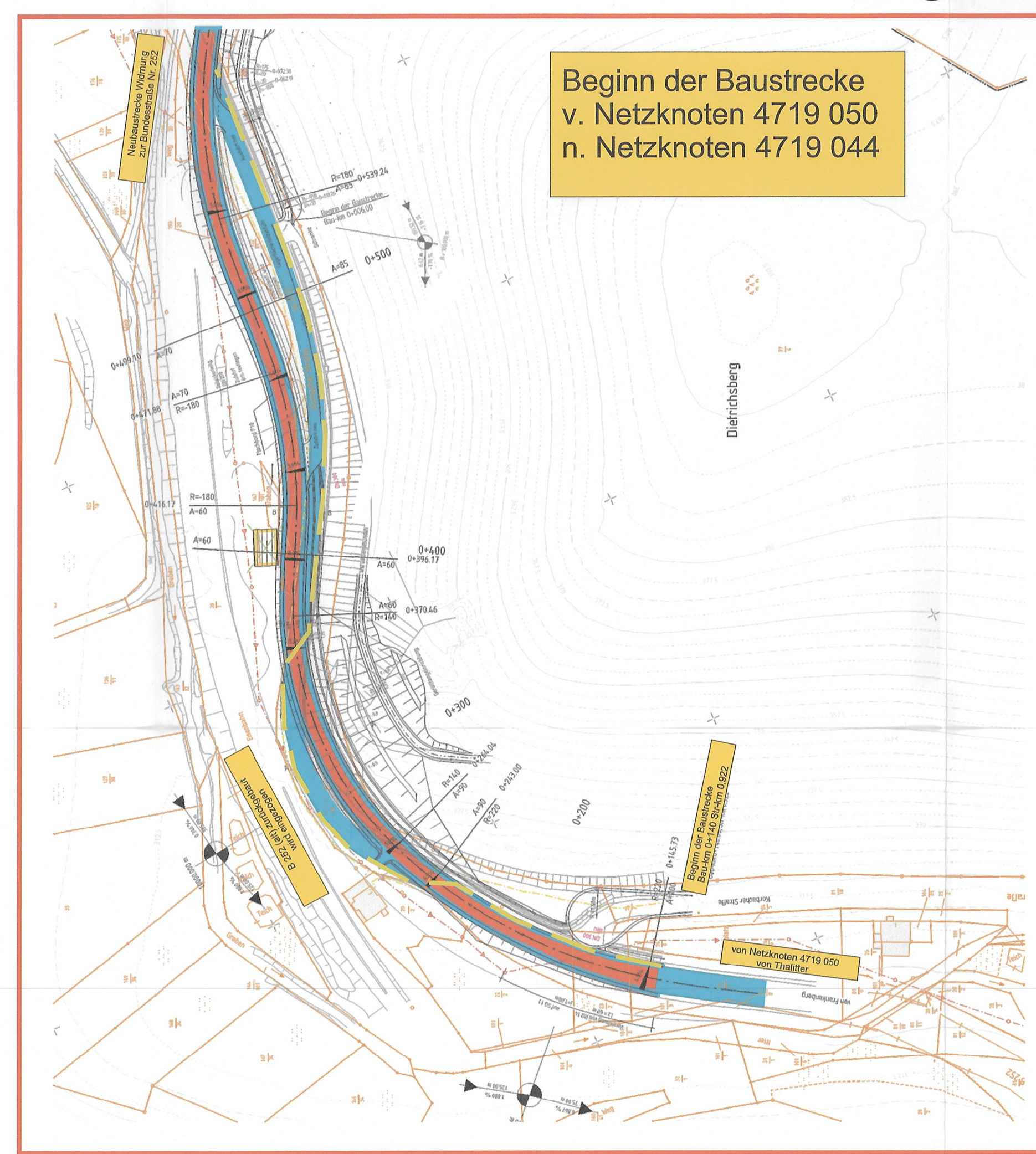


Dorfitter



5. Planänderungsverfahren Südanschluss



Legende:

Blau	Bundesstraße
Blau/Rot	Neubaustrecke wird zur Bundesstraße
Blau/Braun	vorh. Bundesstraße wird zur Kreisstraße
Blau/Gelb	vorh. Bundesstraße wird zur Gemeindestraße
Braun	Kreisstraße
Braun/Rot	Neubaustrecke wird zur Kreisstraße
Gelb unterfrotchen	Einziehung zum Wirtschaftsweg, bzw. wegen Rekultivierung (Rückbau)
Rot	Neubaustrecke

5.	Planänderungsverfahren Südanschluss	10/2018	Pa
Nr.	Art der Änderung	Datum	Zeichen

	Hessen Mobil	Datum	Zeichen
	Strassen- und Verkehrsmanagement HESSEN	bearbeitet:	gez. Pfaff
		gezeichnet:	gez. Pfaff
		geprüft:	gez. Krollwies

PLANFESTSTELLUNG

Straße: B 252

Beginn: zw. NK 4719 050 u. NK 4719 044(alt) Station 0,922
 Ende: zw. NK 4719 055(alt) u. NK 4719 054 Station 0,205
 Hessen ID: 03164-50

Unterlage / Blatt-Nr.: 12 / 1
 Deckblatt Nr. 1 zum Stationierungs- und Übersichtsplan ohne Maßstab

Ostumgehung Vöhl - Dorffitter Südanschluss
 5. Planänderung

Aufgestellt: Bad Arolsen, den 12.09.2019
 Hessen Mobil
 -Dezernat Planung Nordhessen /BAB Nord-

gez. I.A. Sruß
 Dezernent Planung

Unterlage zum Nr. 12.1a
 Planfeststellungsbeschluss
 vom 24.06.2021
 Az. VII 2/VI 1-2-051-4-062,080 e
 Wiesbaden, den 24.06.2021
 Hessisches Ministerium für Wirtschaft, Energie, Verkehr und Wohnen
 Az. 18
 Im Auftrag
 Angestellte