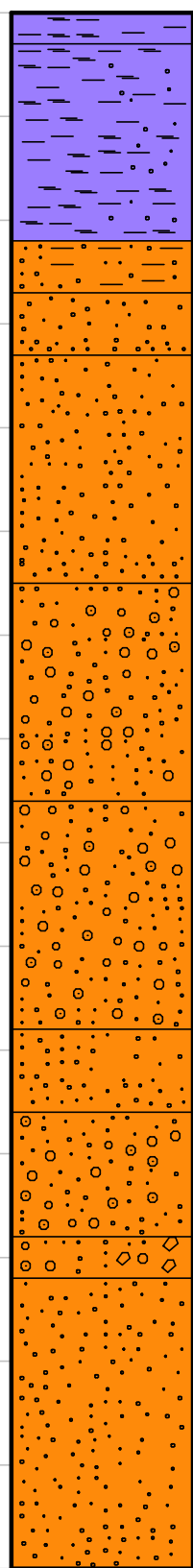
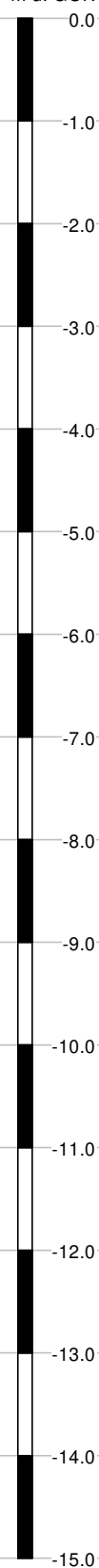


BK4 0 m bis 15 m 0.00 m GOF

m u. GOK



Ton, schwach humos - humos, (Ackerboden)
dunkelbraun, durchwurzelt

-0.30

Ton, schwach humos - Ton, schwach sandig,
dunkelbraun, grau, graubraun, Pflanzenreste

-2.20

Sand, tonig - stark tonig - Ton, stark sandig,
grau

-2.70

Sand, grau, Tonlinsen

-3.30

Sand, graubraun, vereinzelt Kiese

-5.50

Sand, kiesig, graubraun

-7.60

Sand, schwach kiesig, graubraun, grau

-9.80

Sand, graubraun, vereinzelt Kiese

-10.60

Sand, kiesig - stark kiesig, grau, graubraun

-11.80

Sand, schwach kiesig, steinig - Steine -
sandig, schwach kiesig, grau, rotbraun

-12.20

Sand, grau, vereinzelt Kiese

-15.00



Alois Omlor GmbH
Erweiterung der Kiesgrube
Groß-Rohrheim

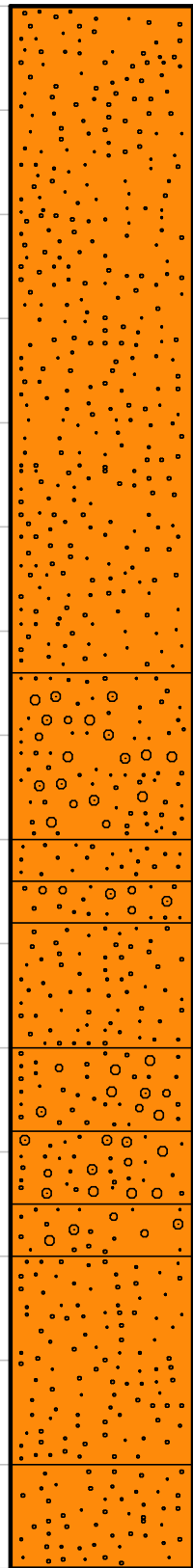

Bericht Nr. 4425/1

Anlage Nr. 6.1

BK4

15 m bis 30 m

m u. GOK



Sand, grau

-21.40

Sand, kiesig - stark kiesig, grau, graubraun

-23.00

Sand, graubraun

-23.40

Sand, schwach kiesig, graubraun

-23.80

Sand, graubraun

-25.00

Sand, kiesig, graubraun

-25.80

Sand, kiesig - Kies, sandig, graubraun, grau

-26.50

Sand, schwach kiesig - kiesig, graubraun, einzelne Grobkiese/Steine

-27.00

Sand, graubraun, vereinzelt Kiese

-29.00

Sand, graubraun

-30.00



Alois Omlor GmbH
Erweiterung der Kiesgrube
Groß-Rohrheim



Bericht Nr. 4425/1

Anlage Nr. 6.2

BK4

30 m bis 45 m

m u. GOK



Sand, graubraun, vereinzelt Kiese
bis Grobkiese, Tonlinse bei 31,
6 m

-32.00

Sand, graubraun

-45.00



Alois Omlor GmbH
Erweiterung der Kiesgrube
Groß-Rohrheim


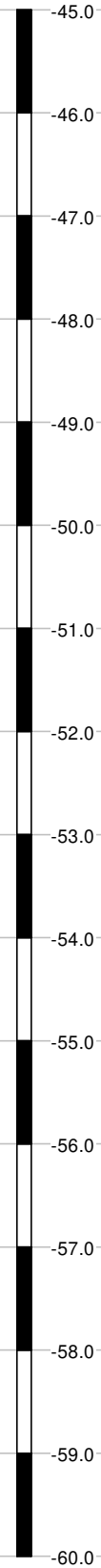
Bericht Nr. 4425/1

Anlage Nr. 6.3

BK4

45 m bis 60 m

m u. GOK



Sand, graubraun, vereinzelt Kiese

-47.00

Sand, braungrau

-60.00



Alois Omlor GmbH
Erweiterung der Kiesgrube
Groß-Rohrheim

Bericht Nr. 4425/1

Anlage Nr. 6.4