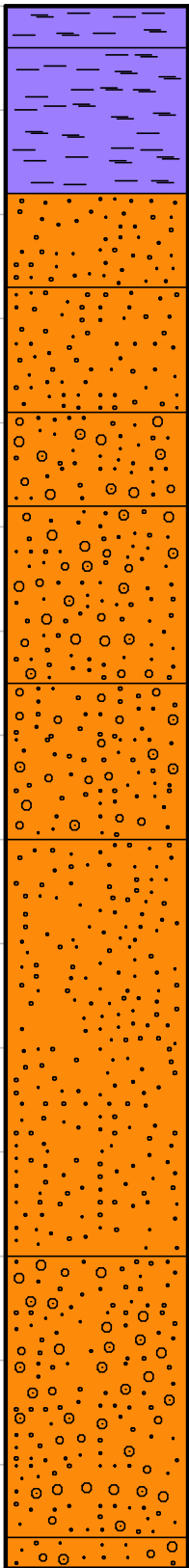



BK3

0 m bis 15 m

0.00 m GOF

m u. GOK



Ton, schwach humos, (Ackerboden) dunkelbraun, durchwurzelt
-0.40
Ton - Ton, schwach humos, schwarzgrau, grau, graubraun, Pflanzenreste
-1.80
Sand, grau, Tonschlieren/ -linsen
-2.70
Sand, grau, vereinzelt Kiese
-3.90
Sand, schwach kiesig, graubraun
-4.80
Sand, kiesig - stark kiesig, graubraun
-6.50
Sand, schwach kiesig - kiesig, graubraun
-8.00
Sand, grau, vereinzelt Kiese
-12.00
Sand, stark kiesig, grau
-14.70
Sand, schwach kiesig - kiesig, grau
-15.00



Alois Omlor GmbH
Erweiterung der Kiesgrube
Groß-Rohrheim

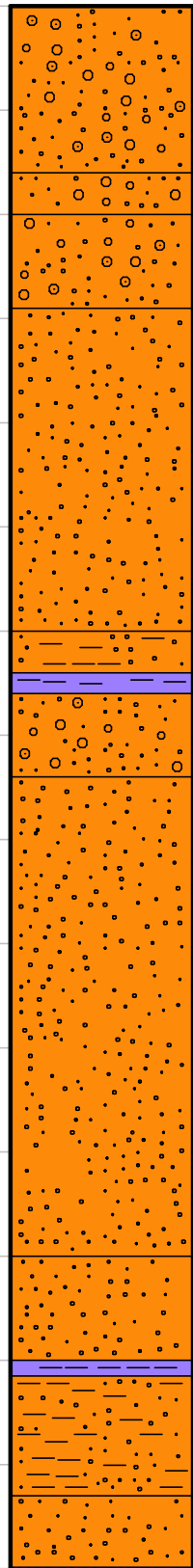

Bericht Nr. 4425/1

Anlage Nr. 5.1

BK3

15 m bis 30 m

m u. GOK



Sand, schwach kiesig - kiesig, graubraun

-16.60

Sand, stark kiesig, graubraun

-17.00

Sand, schwach kiesig, graubraun

-17.90

Sand, graubraun, vereinzelt Kiese

-21.00

Sand, schwach tonig, grau

-21.40

Ton, grau, braun

-21.60

Sand, schwach kiesig, grau

-22.40

Sand, grau, vereinzelt Kiese

-27.00

Sand, grau, Tonlinsen im cm-Bereich

-28.00

Ton, grau

-28.15

Sand, schwach tonig, grau, Tonlinsen

-29.30

Sand, grau

-30.00



Alois Omlor GmbH
Erweiterung der Kiesgrube
Groß-Rohrheim

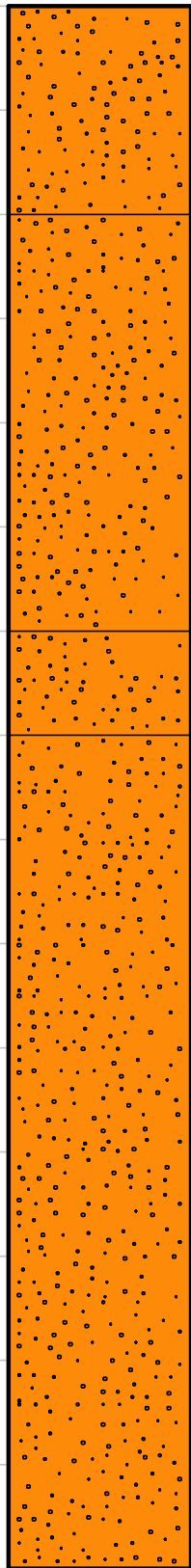

Bericht Nr. 4425/1

Anlage Nr. 5.2

BK3

30 m bis 45 m

m u. GOK



Sand, grau, Tonschlieren/ -linsen

-32.00

Sand, grau

-36.00

Sand, grau, einzelne Grobkiese

-37.00

Sand, grau, bei 44,7 m einzelner Stein

-45.00



Alois Omlor GmbH
Erweiterung der Kiesgrube
Groß-Rohrheim


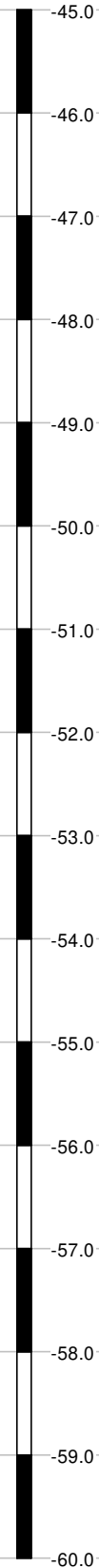
Bericht Nr. 4425/1

Anlage Nr. 5.3

BK3

45 m bis 60 m

m u. GOK



Sand, grau

-48.00

Sand, grau, einzelne Mergelknollen

-49.00

Sand, grau

-51.00

Sand, schwach kiesig, braungrau,
einzelne Grobkiese

-54.00

Sand, braungrau

-56.00

Sand, braungrau, einzelne Kiese,
Mergelknolle bei 56,9 m, Stein
bei 59,7 m

-60.00



Alois Omlor GmbH
Erweiterung der Kiesgrube
Groß-Rohrheim

Bericht Nr. 4425/1

Anlage Nr. 5.4