

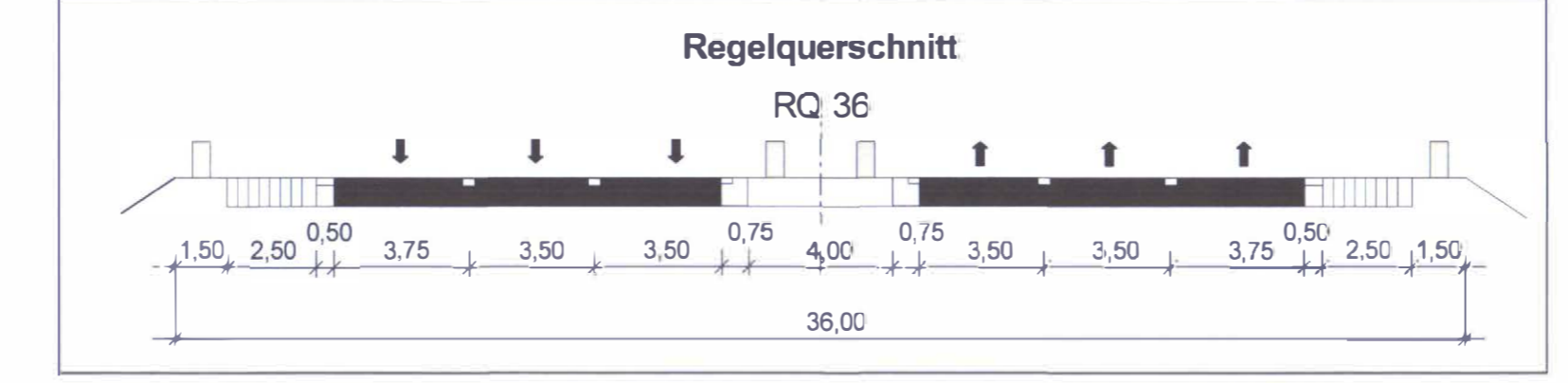
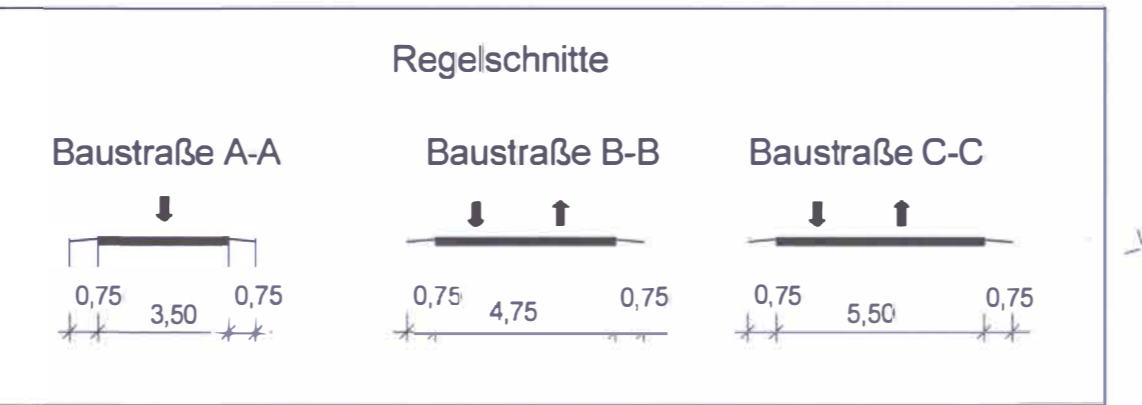


Bauwerk BW05
Brücke im Zuge der A45
über einen Wirtschaftsweg
Betr.-km 153,316
LW = 7,00 m
LH = 4,50 m
NBr. = ca. -44,60 m 49,00 m



HESSEN LAHN-DILL-KREIS
Gemeinde Ehringhausen
Gemarkung Ehringhausen
Flur 3

Gemeinde Ehringhausen
Gemarkung Katzenfurt

Grenze Vogelschutzgebiet (VS) 5316 - 402
"Hörne bei Herborn und Lempitz"

Vogelschutzgebiet (VS) 5316 - 402
"Hörne bei Herborn und Lempitz"

Grenze Vogelschutzgebiet (VS) 5316 - 402
"Hörne bei Herborn und Lempitz"

Regenrückhaltebecken Nr. 3
mit vorgeschaltetem Absatzbecken

LA 06
Lärmschutzwand
Bau-km 2+678 bis 2+957
L = 279 m, H = 5,50 m
Über Gradienten-Richtungsfahrbahn
absorbierend

Zeichenerklärung

Planung	Planung Ausbau A 45
Einrichtungsbeschriftung	Einrichtungsbeschriftung
Entwässerungsmulde	Entwässerungsmulde
Standstreifen	Standstreifen
Fahrbahn	Fahrbahn
Rinnrinne mit Ablauf	Rinnrinne mit Ablauf
Fahrbahnachse	Fahrbahnachse
Mittelstreifen	Mittelstreifen
Fahrbahn	Fahrbahn
Standstreifen	Standstreifen
Barriere	Barriere
Dämmbeschichtung	Dämmbeschichtung
Baustraße Neu	Baustraße auf Bestand
geschotterter Wirtschaftsweg	Straßenoberflächen
RRB 1	Nr. im Regelverzeichnis
Einzelstelle	Pländerung in blau
Regenrückhaltebecken (RRB) mit Nummer	Nr. im Regelverzeichnis
Einleitstelle	Pländerung in blau

Immissionsschutz
Lärmschutzwand
Lärmschutzwand

Sonstiges
RRB 1
Einleitstelle

Versorgungseinrichtungen
vorhanden
geplant

Entwässerung
vorhanden
geplant

Verwaltung
Gemeindegrenze
Flurgrenze
Flurstücksgrenze
Baufeldgrenze
vorhandener Baum/
Baumfällung

a	Anpassung Bauwerksdaten BW 05	13.02.2018	V. Seibert
Nr.	Art der Änderung	Datum	Zeichen
Auftragnehmer/Planverfasser:		Büro für	Datum
		Ingenieur- und Umweltplanung	Zeichen
bearbeitet: März 2017		V. Seibert	
gezeichnet: März 2017		V. Seibert	
geprüft: März 2017		V. Seibert, Dipl.-Ing	

FESTSTELLUNGSENTWURF

Straße: A 45

Unterlage / Blatt-Nr.: 16.1/3 a

Lageplan Baustraßen und Verkehrsführungskonzept

Beginn: zw. NK 5315 023 u. NK 5316 029 Betr.-km 151,112
Ende: zw. NK 5315 023 u. NK 5316 029 Betr.-km 153,703
Hessen-ID: 20652

Maßstab: 1:1.000

Ersatzneubau der Talbrücke Volkersbach mit sechsstreifigem Ausbau

1. Pländerung

von Betr.-km 151,112 bis Betr.-km 153,703
von Bau-km 0+980 bis Bau-km 3+550

Aufgestellt: 06.03.2018
Dienstag

Planzustellungsbeschluss
vom 30.08.2018, Gz. 981-4-042/192
Wiesbaden, den 09.10.2019

Hessisches Ministerium für Wirtschaft, Energie, Verkehr und Wohnen
Abt. VI
Iv. Auftrag
Angestellte