

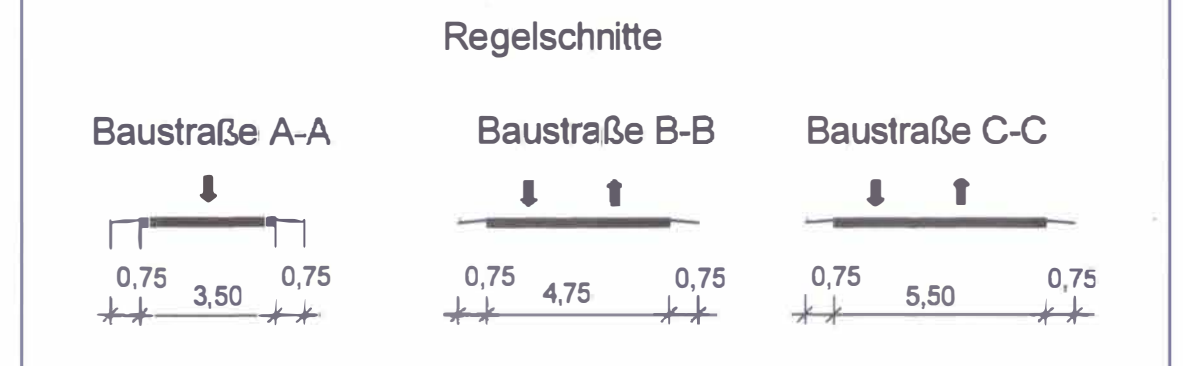


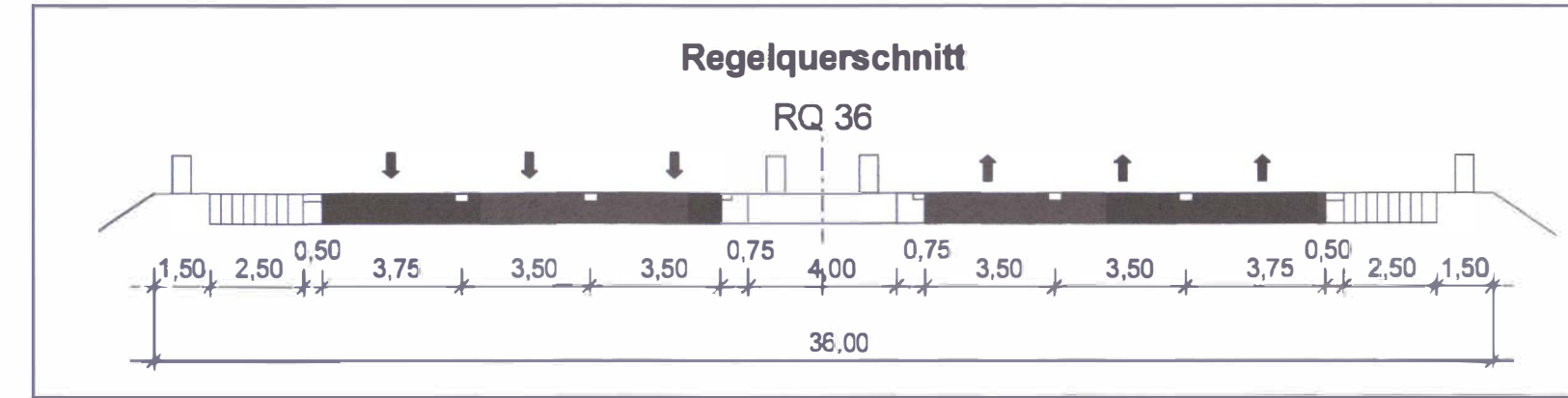
Y 32453209.625  
X 5608821.878

Y 32454075.087  
X 5608540.673

**HESSEN  
LAHN-DILL-KREIS**  
Gemeinde Ehringshausen  
Gemarkung Katzenfurt

**Bauwerk BW01**  
Brücke im Zuge der A45  
über einen Hauptwirtschaftsweg  
- Bauwerksverlängerung -  
Betr.-km 151,136  
LW = 7,00 m 6,00 m  
LH = 4,50 m  
NBr. = 44-10 m 62-10 m 50,70 m

**Bauwerk BW02**  
Brücke im Zuge der A45  
über einen Hauptwirtschaftsweg  
Betr.-km 151,731  
LW = 7,00 m  
LH = 4,50 m  
NBr. = 35-19 m ca. 45,00 m



**LA 02**  
Lärmschutzwand  
Bau-km 1+539 bis 1+604  
L = 65 m, H = 4,00 m  
über Gradiente Richtungsfahrbahn  
absorbierend

**LA 03**  
Lärmschutzwand  
Bau-km 1+634 bis 1+749  
L = 115 m, H = 4,00 m  
über Gradiente Richtungsfahrbahn  
absorbierend

**LA 01**  
Lärmschutzwand  
Bau-km 0+995 bis 1+010  
L = 15 m, H = 2,00 bis 8,00 m  
über Gradiente Richtungsfahrbahn  
absorbierend (Abtreppung)  
Bau-km 1+005-1+010 bis 1+056-1+832  
L = 65+822 m, H = 8,00 m  
über Gradiente Richtungsfahrbahn  
absorbierend

H = 29000,000 m  
-0,600 % -1,000 %  
737,280 m 411,061 m

### Zeichenerklärung

Planung	Planung Ausbau A 45
Eintrittsbüschung	Eintrittsbüschung
Entwässerungsmulde	Entwässerungsmulde
Standstreifen	Standstreifen
Fahrbahn	Fahrbahn
Rinne mit Ablauf	Rinne
Fahrbahnachse	Fahrbahnachse
Mittellstreifen	Mittellstreifen
Fahrbahn	Fahrbahn
Standstreifen	Standstreifen
Bankett	Bankett
Dämmbüschung	Dämmbüschung
Baustraße Neu	
Baustraße auf Bestand	
geschotterter Wirtschaftsweg	
Straßennebenflächen	
Regelverzeichnis	
1.12	Nr. im Regelverzeichnis Blatt Nr. Ifo. Objekt Nr.
Immissionsschutz	
Lärmschutzwand	Gemeindegrenze
Lärmschutzwand	Flurgrenze
Flurstücksgrenze	Flurstücksgrenze
Sonstiges	
RRB 1	Regenrückhaltebecken (RRB) mit Nummer
Einleitstelle	Einleitstelle
Baufeldgrenze	Baufeldgrenze
vorhandener Bauw	vorhandener Bauw
Baumfüllung	Baumfüllung
1. Planänderung in blau	1. Planänderung in blau
2. Planänderung in rot	2. Planänderung in rot
Versorgungseinrichtungen	
vorhanden	geplant
Schmutzwasserleitung	Schmutzwasserleitung
Trinkwasserleitung	Trinkwasserleitung
Gasleitung	Gasleitung
E-Freileitung	E-Freileitung
E-Leitung	Fammittelkabel
Fammittelkabel	Telematik
Telematik	Leitung entfällt / Rückbau
Entwässerung	
vorhanden	geplant
Sammelleitung DN 300 mit Angabe von Fließrichtung, Länge und Gefälle	Sammelleitung DN 300 mit Angabe von Fließrichtung, Länge und Gefälle
Straßenablauf	Kontrollschacht / Muldenablaufschacht
Kontrollschacht / Muldenablaufschacht	Rohrdurchlass mit Böschungstück



b	Anpassung der Konstruktionsweise BW 01	23.01.2019	Sauermann
a	Anpassung Bauwerksdaten BW 01 und BW 02	13.02.2018	V. Seibert
a	Anpassung Lärmschutzwand LA 01	13.02.2018	V. Seibert
Nr.	Art der Änderung	Datum	Zeichen

**Auftraggeber/Planverfasser:** **Ingenieurbüro Seibert Plan GmbH**  
Notarstrasse 6, 57627 Hachenburg  
Telefon: 02662 / 94 68 99  
Telefax: 02662 / 94 61 75  
E-Mail: info@seibert-plan.de

**Büro für Ingenieur- und Umweltpflege:** **Ingenieurbüro Seibert Plan GmbH**  
Notarstrasse 6, 57627 Hachenburg  
Telefon: 02662 / 94 68 99  
Telefax: 02662 / 94 61 75  
E-Mail: info@seibert-plan.de

Datum	Zeichen
bearbeitet: März 2017	V. Seibert
gezeichnet: März 2017	V. Seibert
geprüft: März 2017	V. Seibert, Dipl.-Ing.

**Hessen Mobil**  
**Straßen- und Verkehrsmanagement HESSEN**

Datum	Zeichen
bearbeitet:	
gezeichnet:	
geprüft: März 2017	G. Becker

## FESTSTELLUNGSENTWURF

Straße: A 45  
Beginn: zw. NK 5315 023 u. NK 5316 029 Betr.-km 151,112  
Ende: zw. NK 5315 023 u. NK 5316 029 Betr.-km 153,703  
Hessen ID: 20852  
Unterlage / Blatt-Nr.: 16.1/1 a-b  
Lageplan Baustreifen und Verkehrsführungs-konzept  
Maßstab: 1:1.000

**Ersatzneubau der Talbrücke Volkersbach mit sechsstreifigem Ausbau**  
- 1. Planänderung - 2. Planänderung  
von Betr.-km 151,112 bis Betr.-km 153,703  
von Bau-km 0+960 bis Bau-km 3+550

Aufgestellt: Dillenburg, den 07. Feb. 2019  
-Dezernat A 45-

Planfestgestellte Unterlage Nr. 16.1.1b zum **Planfeststellungsbeschluss** vom 30.08.2019, Gz. 0914-1092/192 Wiesbaden, den 09.10.2019  
Hessisches Ministerium für Wirtschaft, Energie, Verkehr und Wohnen  
404-VI  
im Auftrag

G. Becker  
Angestellte

Gemeinde Ehringshausen  
Gemarkung Katzenfurt  
Lagebezugssystem ETRS89 mit UTM-Koordinatenwerten  
Maßstab 1 : 1.000

Y 32453038.430  
X 5608294.993

Y 32453903.892  
X 5608013.788