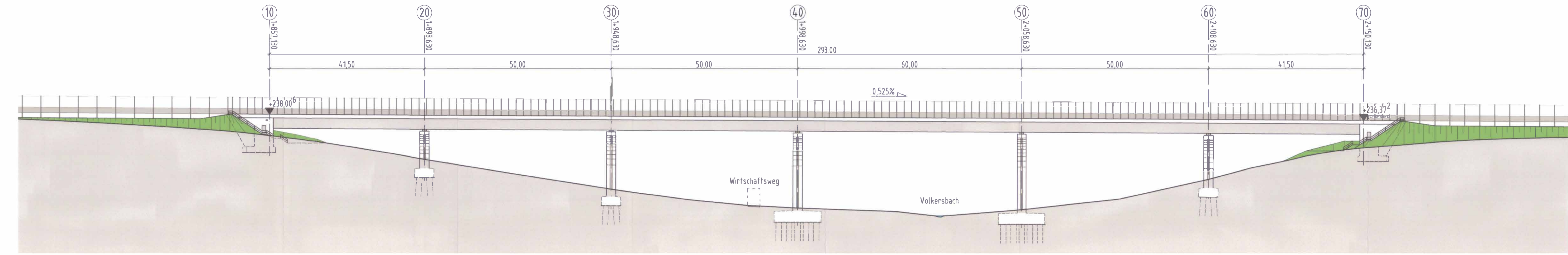
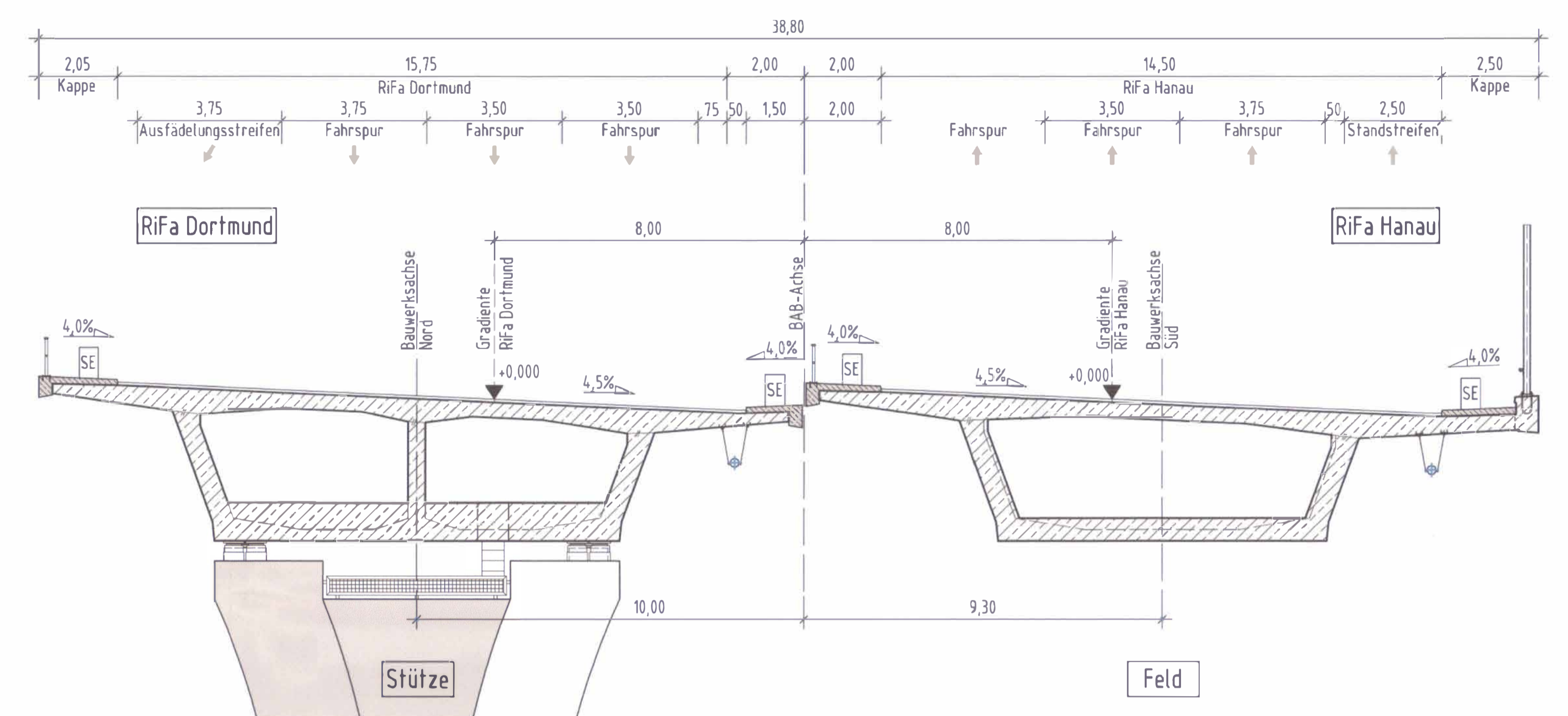




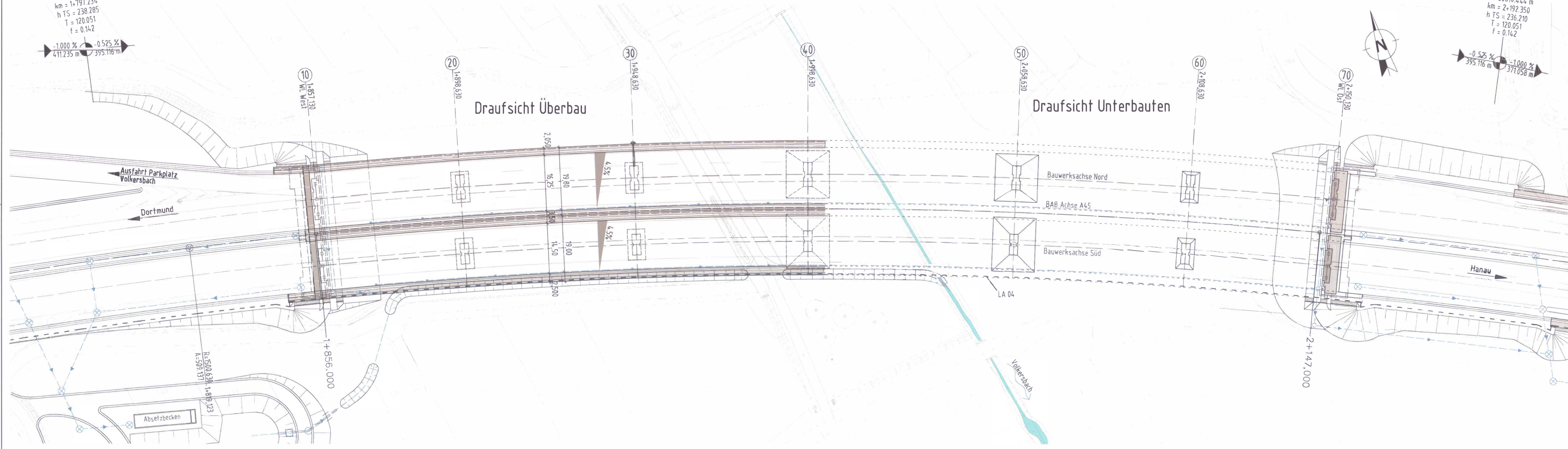
Ansicht von Süden M. 1:500



Regelquerschnitt M. 1:100



Draufsicht M. 1:500



Bauwerk BW03
Talbrücke im Zuge der A 45
über den Volkersbach
Betr.-km 152,016
LW = 293,00 m
LH = 24,50 m
NBr. = 38,35 m

LA04
Lärmschutzwand
Bau-km 1+856 bis 2+147
L = 291 m, H = 4,50 m
über Gradiente Richtungsfahrbahn
absorbierend

Koordinatensystem lokales Netz

Darstellung nur nachrichtlich - kein Bestandteil der Planfeststellung!

| Nr. | Art der Änderung | Datum | Zeichen |
|-----|------------------|-------|---------|
| | | | |

| | | | |
|--|-------------|-----------|-----------|
| | bearbeitet: | Datum | Zeichen |
| | gezeichnet: | | |
| | geprüft: | März 2017 | G. Becker |
| | | | |

FESTSTELLUNGSENTWURF

| | |
|---|--|
| Straße: A 45 Beginn: zw. NK 5315 023 u. NK 5316 029 Betr.-km 151,112 Ende: zw. NK 5315 023 u. NK 5316 029 Betr.-km 153,703 Hessen ID: 20852 | Unterlage / Blatt-Nr.: 15 Bauwerksskizze Bauwerk 03 LA 04 Maßstab: 1 : 500, 1 : 100 |
|---|--|

Ersatzneubau der Talbrücke Volkersbach mit sechsstreifigem Ausbau
von Betr.-km 151,112 bis Betr.-km 153,703
von Bau-km 0+960 bis Bau-km 3+550

Aufgestellt: Dillenburg, den 1. Aug. 2017
Hessen Mobil - Dezernat A 45-
Dezernat

Planfestgestellte Unterlage Nr. 15 zum **Planfeststellungsbeschluss** vom 30.10.2019, Gz. 061/k-042/192 Wiesbaden, den 09.10.2019
Hessisches Ministerium für Wirtschaft, Energie, Verkehr und Wohnen
Art VI im Auftrag
Angestellte

