


Y 32452764.712  
X 5608930.389







Y 32453120.408  
X 5608814.817

**Zeichenerklärung**

**Grunderwerb**

-  vorübergehend in Anspruch zu nehmende Fläche
- |   |      |                      |
|---|------|----------------------|
| 3 | 14/2 | 4.248 m <sup>2</sup> |
|---|------|----------------------|

 Flur / Flurstück / Größe des Flurstückes
- |       |                    |
|-------|--------------------|
| 234.1 | 345 m <sup>2</sup> |
|-------|--------------------|

 lfd. Nr. im Grunderwerbsverzeichnis / Größe der Teilfläche  
2 Nr. des Grunderwerbsplanes  
34 lfd. Nr. des betroffenen Flurstückes  
1 Teilfläche eines Flurstückes
-  Landesgrenze (Bundesland)
-  Regierungsbezirks-, Kreis-, Gemeindegrenze
-  Gemarkungsgrenze
-  Flur - Flurgrenze
-  Flurstück - Flurstücksgrenze
-  Flurstücksnummer

**Lahn-Dill-Kreis  
Gemeinde Sinn  
Gemarkung Edingen  
Flur 5**

5	1/12	73.336 m <sup>2</sup>
7.11		12.994 m <sup>2</sup>

19	17	566 m <sup>2</sup>
7.21		21 m <sup>2</sup>

**Lahn-Dill-Kreis  
Gemeinde Ehringshausen  
Gemarkung Katzenfurt  
Flur 19**

Y 32452647.286  
X 5608568.988

Y 32453002.982  
X 5608453.416

1	2	3	4	5	6	7
---	---	---	---	---	---	---

Nr.	Art der Änderung	Datum	Zeichen



Hessische Landgesellschaft mbH  
Staatliche Treuhandstelle für ländliche Bodenordnung

Aulweg 45  
35392 Gießen  
Telefon: 0641-93216-0

	Datum	Zeichen
bearbeitet:	08/2017	Wd
gezeichnet:	08/2017	Wd
geprüft:	08/2017	Wp

**FESTSTELLUNGSENTWURF**

**Hessen Mobil**  
Straßen- und Verkehrsmanagement



Unterlage Nr.: 10  
Blatt Nr.: 7  
Hessen ID: 20852

**Ersatzneubau der Talbrücke Volkersbach  
mit sechsstreifigem Ausbau**

**Straße: A 45**

Beginn: zw. NK 5315 023 u. NK 5316 029 Betr.-km 151,112  
Ende: zw. NK 5315 023 u. NK 5316 029 Betr.-km 153,703

	Datum	Zeichen
bearbeitet:		
gezeichnet:		
geprüft:		

**Grunderwerbsplan A 45**

Maßstab: 1 : 1.000

**Aufgestellt:**  
Dillenburg, den **10. Aug. 2017**  
Hessen Mobil  
- Dezernat A 45 -

*(Signature)*  
(Dezernent)

Planfestgestellte Unterlage  
Nr. 10.1.7  
zum  
**Planfeststellungsbeschluss**  
vom 30.08.2019 Gz. 061-k-04#2.192  
Wiesbaden, den 09.10.2019

Hessisches Ministerium  
für Wirtschaft, Energie, Verkehr  
und Wohnen  
Abt. VI  
Im Auftrag

Angestellte

