

Y 32453209.625
X 5608821.878

Y 32454075.087
X 5608540.673

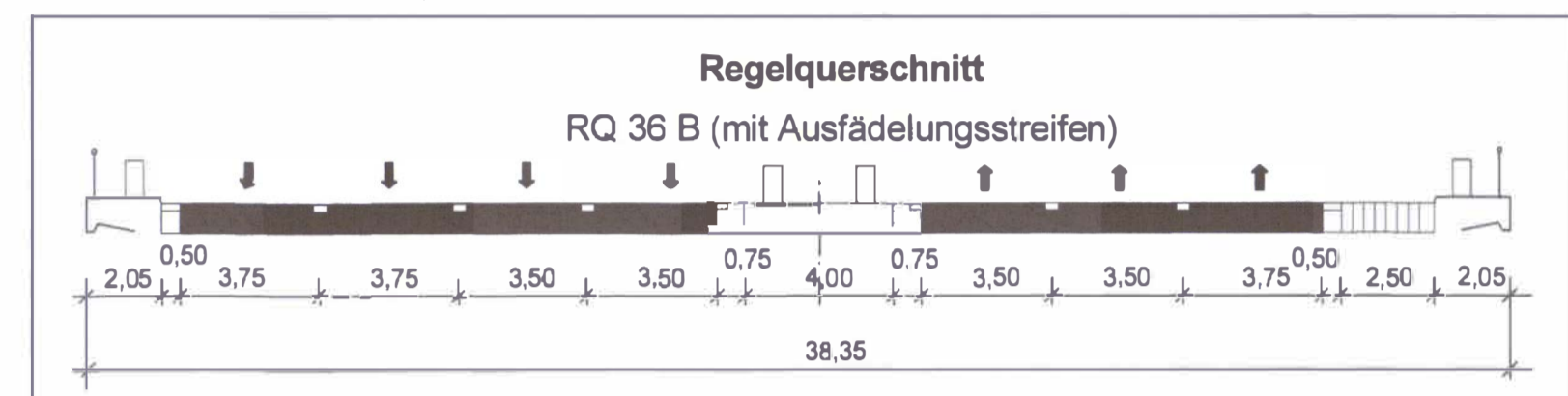
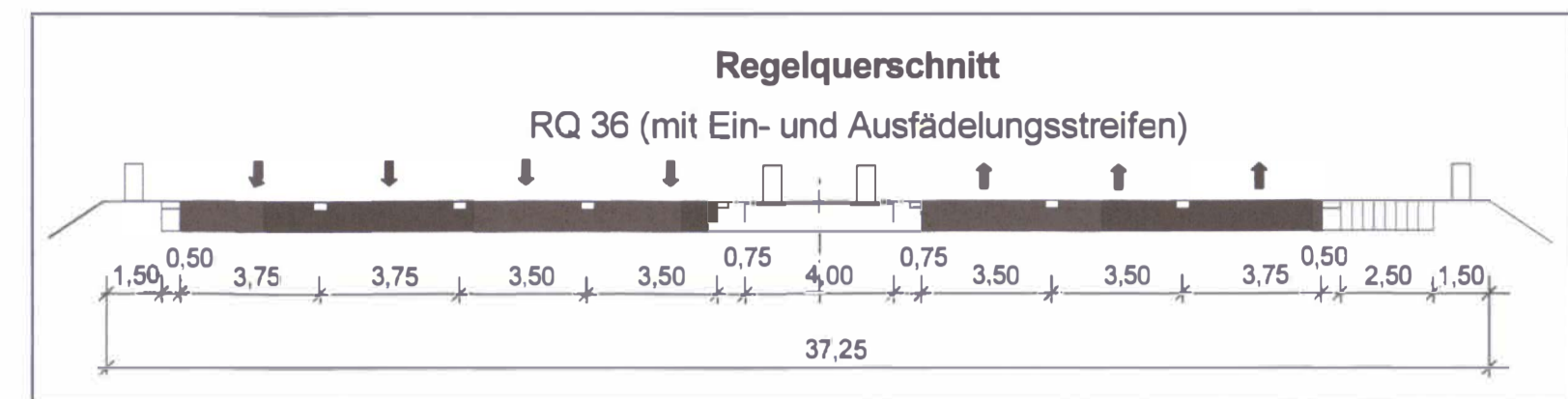
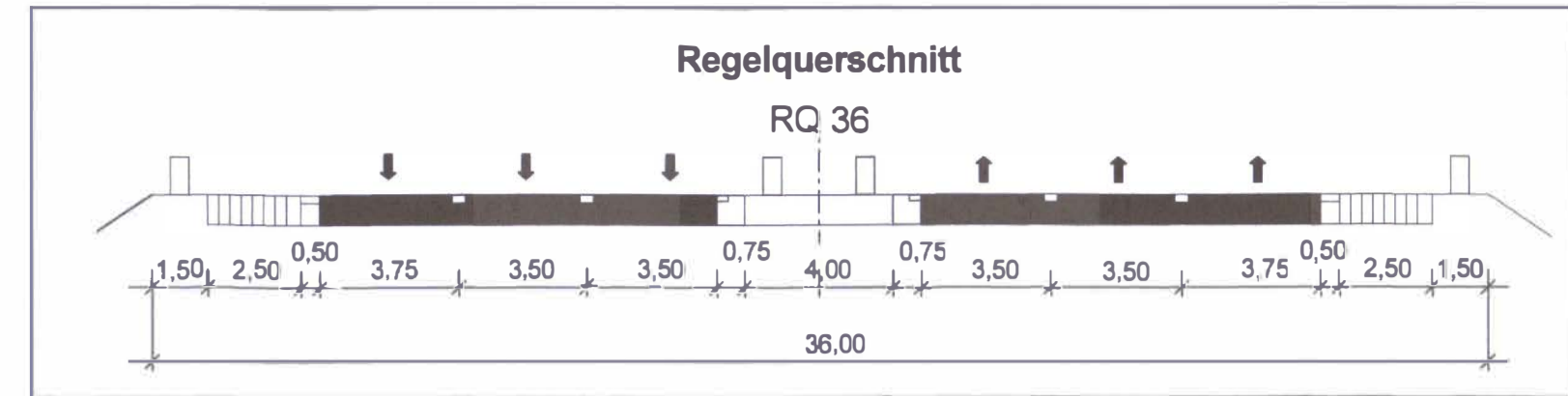
HESSEN
LAHN-DILL-KREIS
Gemeinde Ehringshausen
Gemarkung Katzenfurt

Bauwerk BW01
Brücke im Zuge der A45
über einen Hauptwirtschaftsweg
- Bauwerksverlängerung -
Betr.-km 151,136

LW = 7,00 m 6,00 m
LH = 4,50 m
NBr. = 44-10 m 62-10 m 50,70 m

Bauwerk BW02
Brücke im Zuge der A45
über einen Hauptwirtschaftsweg
Betr.-km 151,731

LW = 7,00 m
LH = 4,50 m
NBr. = 35-19 m-ca. 45,00 m



LA 02
Lärmschutzwand
Bau-km 1+539 bis 1+604
L = 65 m, H = 4,00 m
über Gradiente Richtungsfahrbahn
absorbierend

LA 03
Lärmschutzwand
Bau-km 1+634 bis 1+749
L = 115 m, H = 4,00 m
über Gradiente Richtungsfahrbahn
absorbierend

H = 29000,000 m
-0,600 % -1000 %
737,280 m 411,061 m

Beginn der Baustrecke A 45
Betr.-km 151,112 (A 45)
Bau-km 0+960,00

Flur 1

Flur 19

Flur 17

LA 01
Lärmschutzwand
Bau-km 0+995 bis 1+010
L = 15 m, H = 2,00 bis 8,00 m
über Gradiente Richtungsfahrbahn
absorbierend (Abtreppung)
Bau-km 1+005-1+010 bis 1+056-1+032
L = 851 822 m, H = 8,00 m
über Gradiente Richtungsfahrbahn
absorbierend

Gemeinde Ehringshausen
Gemarkung Katzenfurt
Lagebezugssystem ETRS89 mit UTM-Koordinatenwerten
Maßstab 1 : 1.000

Zeichenerklärung Planung

- Einschnittsböschung
- Entwässerungsböschung
- Standstreifen
- Fahrbahn Rinne mit Ablauf
- Fahrbahnachse
- Mittellstreifen
- Fahrbahn
- Standstreifen
- Bankett
- Dammböschung
- befestigter Wirtschaftsweg
- unbefestigter Wirtschaftsweg
- Straßenrebenflächen

Immissionsschutz

- Lärmschutzwand

Sonstiges

- RRB 1
- Einleiste
- vorhandener Baum
- Baumfällung

Regelverzeichnis

1.12

Versorgungseinrichtungen

vorhanden geplant

- Schmutzwasserleitung
- Trinkwasserleitung
- Gasleitung
- E-Freileitung
- E-Leitung
- Femmelkabel
- Telematik
- Leitung entfernt / Rückbau

Entwässerung

vorhanden geplant

- Sammelleitung DN 300 mit Angabe von Freileichung, Länge und Gefälle
- Hydrant, Straßenablauf
- Kontrollschacht (Schmutz-/ Regenwasser)
- Muldenablaufschacht
- Rohrdurchlass mit Böschungstück

Verwaltung

- Gemeindegrenze
- Flurgrenze
- Flurstücksgrenze
- Schutzsinnrichtung
- Baufeldgrenze
- Schutzzone / Biotope
- Wildschutzzaun
- Rückbaufläche

Gradien

- Gradienbruchpunkt
- Gradienhöhenpunkt
- Gradienliefpunkt
- Fahrbahnquermeigung
- Baustraße auf Bestand
- Bekräftigte RRB
- Betriebsweg mit Rasengittersteinen

Verwaltung

- 1. Planänderung in blau
- 2. Planänderung in rot

b	Anpassung der Konstruktionsweise BW 01	23.01.2019	Sauerwein
a	Anpassung Bauwerksketten BW 01 und BW 02	13.02.2018	V. Seibert
a	Anpassung Lärmschutzwand LA 01	13.02.2018	V. Seibert
Nr.	Art der Änderung	Datum	Zeichen

Auftragnehmer/Planverfasser:

Ingenieurbüro Seibert Plan GmbH
Notarstraße 6, 57627 Hechenburg
Telefon: 02962 / 94 888 89
Telefax: 02962 / 94 81 75
Email: info@seibert-plan.de

Hessen Mobil
Straßen- und Verkehrsmanagement HESSEN

Zeichen

bearbeitet: März 2017
gezeichnet: März 2017
geprüft: März 2017
V. Seibert, Dipl.-Ing.

bearbeitet: März 2017
gezeichnet: März 2017
geprüft: März 2017
G. Becker

FESTSTELLUNGSENTWURF

Straße: A 45
Umfeld: zw. NK 5315 023 u. NK 5316 029 Betr.-km 151,112
Eckz.: zw. NK 5315 023 u. NK 5316 029 Betr.-km 153,703
Hessen ID: 20852
Maßstab: 1 : 1.000

Unterlage / Blatt-Nr.: 5/1-a-b
Lageplan A 45

Ersatzneubau der Talbrücke Volkersbach mit sechsstreifigem Ausbau
4-Planänderung-2-Planänderung
von Betr.-km 151,112 bis Betr.-km 153,703
von Bau-km 0+960 bis Bau-km 3+550

Aufgestellt: Dillenburg, den 07. Feb. 2019
Hessen Mobil
-Dezernat A 45-

Planfestgestellte Unterlage Nr. 5,1b zum **Planfeststellungsbeschluss** vom 30.08.2018 (GZ: 06 14-0482/192) Weisbaden, den 09.10.2018
Hessisches Ministerium für Wirtschaft, Energie, Verkehr und Wohnen
Abt. VI
im Auftrag
Angestellte

Dezernat

Planfeststellungsbeschluss

Y 32453038.430
X 5608294.993

Y 32453903.892
X 5608013.788