

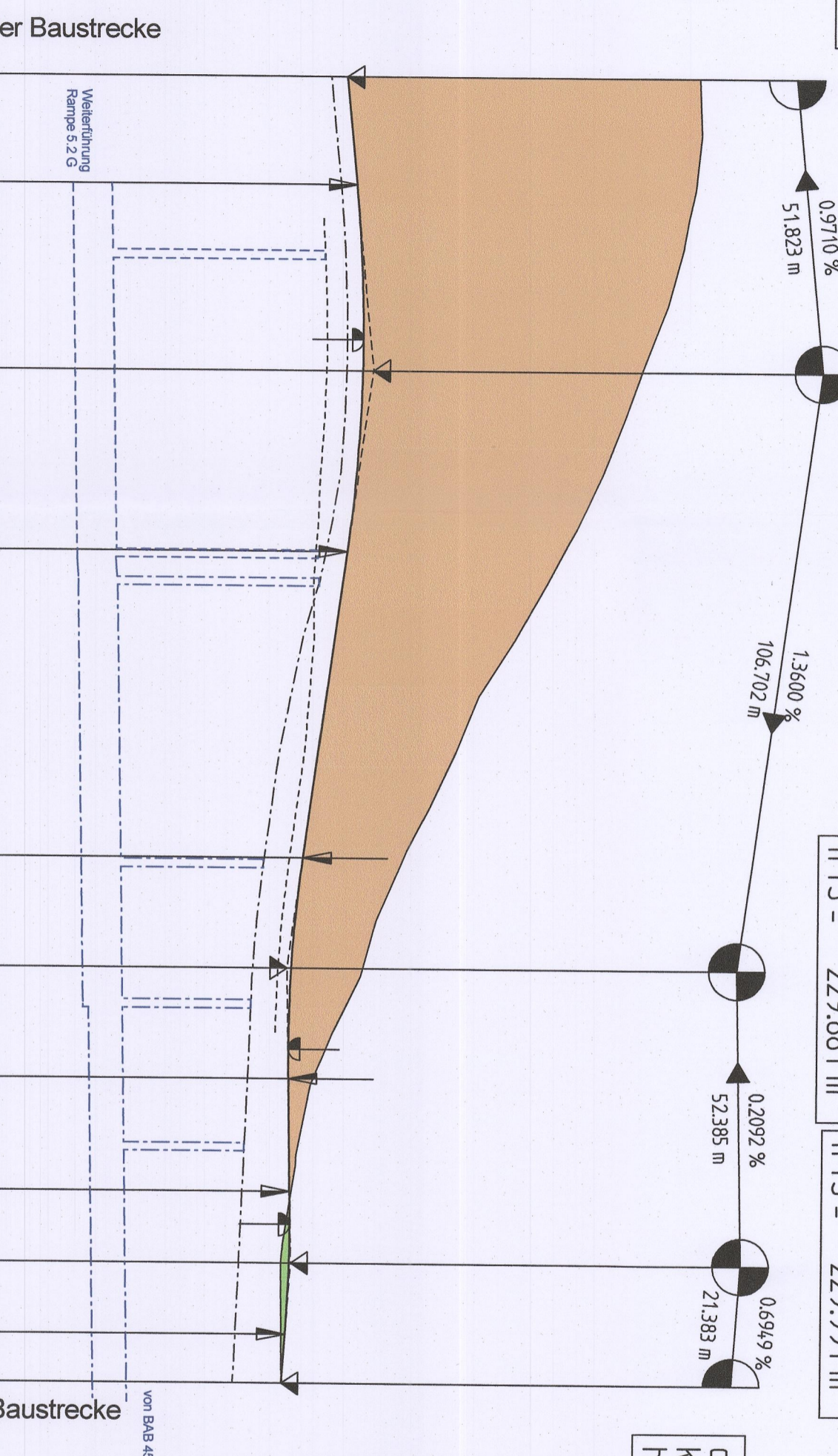
ohne Ausrundung
km 0+000,000
h TS = 230.829 m

H = 2800,000 m
T = 32,635 m
f = 0,190 m
km 0+051,823
h TS = 231,332 m

H = 2500,000 m
T = 19,616 m
f = 0,077 m
km 0+158,525
h TS = 229,881 m

H = 2800,000 m
T = 12,658 m
f = 0,029 m
km 0+210,910
h TS = 229,991 m

ohne Ausrundung
km 0+232,293
h TS = 229,842 m



0+000,000 Beginn der Baustrecke
± 0+870,000 Zubringer

0+232,293 Ende der Baustrecke
± 3+458,011 BAB 45

NHN 220.000 m

Gradientenhöhe

Entwässerung links

Sohlhöhe / Dimension Entwässerungsleitung

Entwässerung rechts

Sohlhöhe / Dimension Entwässerungsleitung

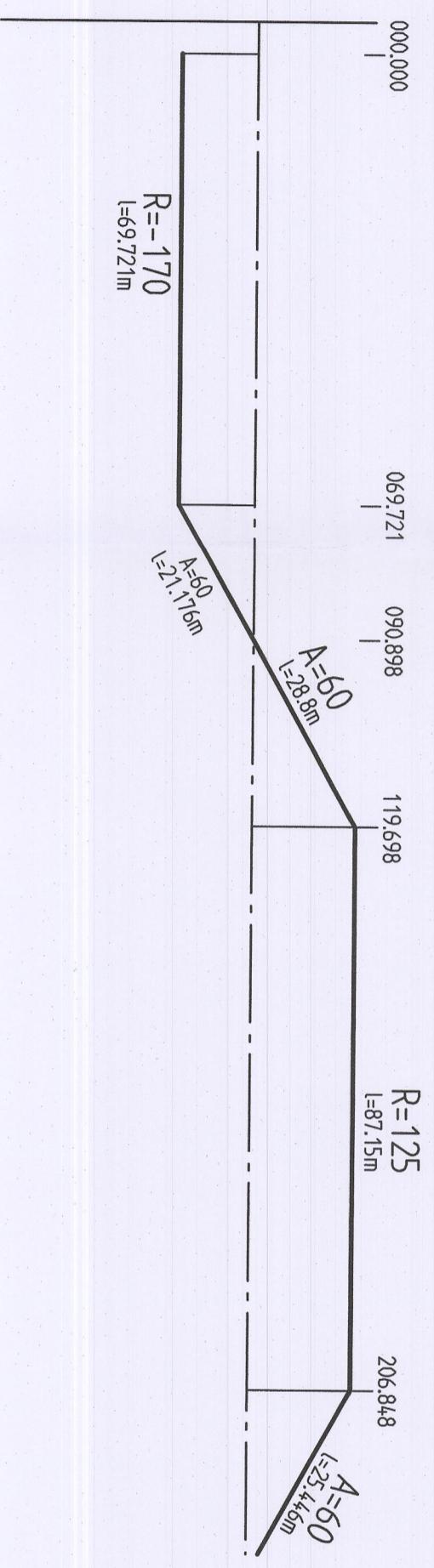
Geländehöhe

Station Gradiente

Station	Gradiente	Geländehöhe	Entwässerung links Sohlhöhe / Dimension Entwässerungsleitung	Entwässerung rechts Sohlhöhe / Dimension Entwässerungsleitung
0.000		237.103		
10.000		237.145		
19.188		237.044		
19.642		236.922		
25.300		236.839		
30.000		236.566		
40.000		236.180		
46.376		235.826		
50.000		235.435		
51.823		234.981		
60.000		234.458		
70.000		233.892		
80.000		233.254		
84.458		232.859		
90.000		232.392		
90.000		231.889		
100.000		231.457		
110.000		231.184		
120.000		230.699		
138.909		230.318		
140.000		230.066		
150.000		229.816		
158.525		229.841		
160.000		229.861		
170.000		229.842		
172.911		229.856		
178.141		229.856		
179.300		229.842		
191.995		229.842		
198.252		229.842		
204.110		229.842		
210.910		229.842		
223.568		229.842		
230.278		229.842		
232.293		229.842		

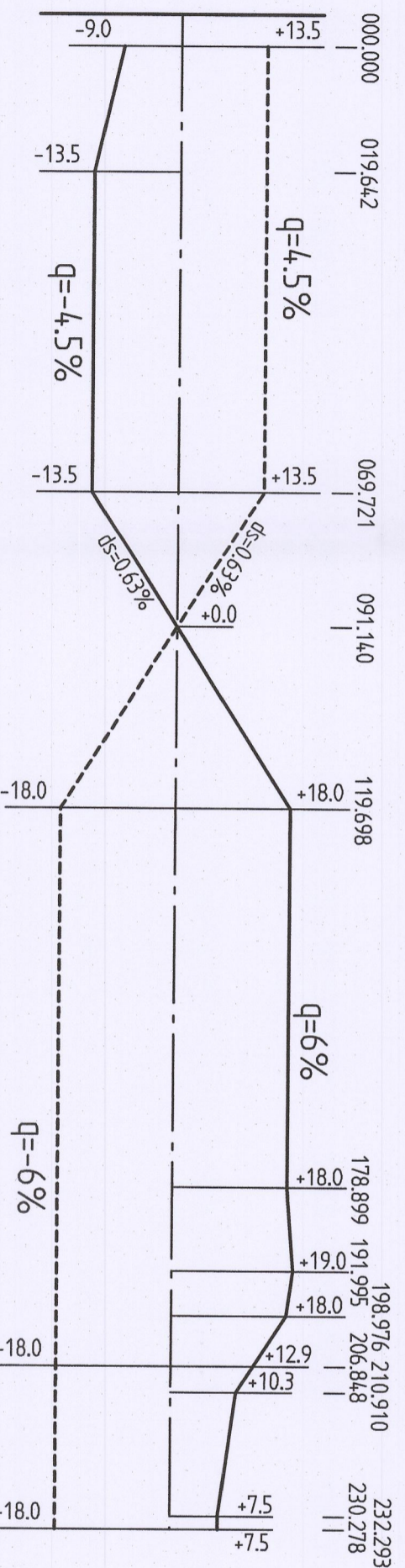
Krümmung
200 / R (cm)

Rechtsskurve
Linkskurve

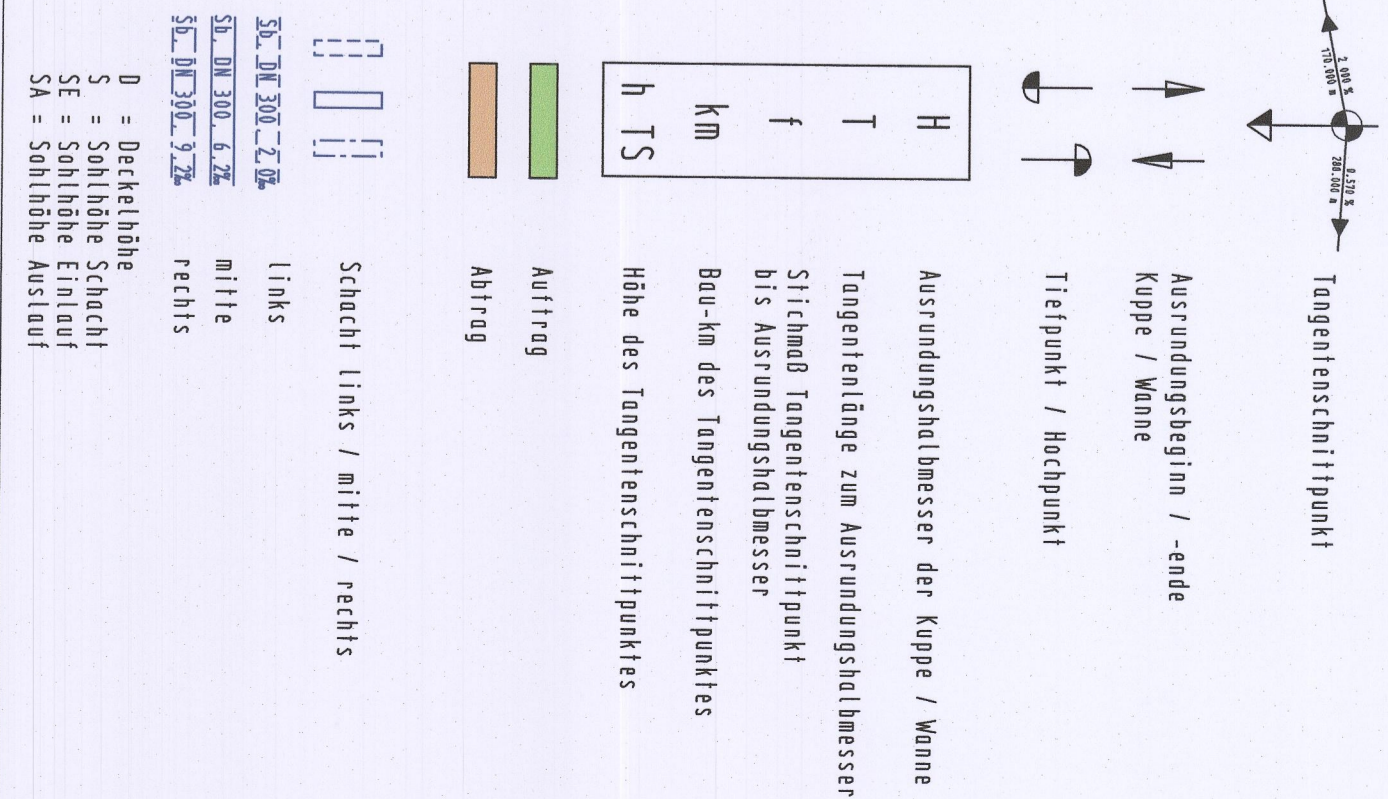


Querneigung

Maßstab 1 : 10
linker Fahrbahnrand
rechter Fahrbahnrand



ZEICHENERKLÄRUNG:



Nr.	Art der Änderung	Datum	Zeichen

Ingenieurgesellschaft
PATTEMBERG & KOCH
W. und S. Bardenberg 1, Bredeln
Neumarkt 11, 38251 Bad Harzburg

Dipl.-Ing. Gerdgang GmbH
bearbeitet: 09/2017
gezeichnet: 09/2017
geprüft: 09/2017

Rev.-Nummer: G377014/4/6/8/1/A
ges. Zander

Hessen Mobil
Straßen- und Verkehrsmanagement
HESSEN

bearbeitet: gezeichnet: geprüft: Datum: Zeichen

FESTSTELLUNGSENTWURF

Straße: A 45
Unterlage / Blatt-Nr.: 6/8
Höhenplan Rampe 5.2E

Beginn: zw. NK 5315 023 u NK 5316 029 Befr.-km 153,703
Ende: zw. NK 5316 029 u NK 5416 038 Befr.-km 156,336
Hessen ID: 20853

Maßstab: 1 : 1.000/100

Ersatzneubau der Talbrücke Lempthal
mit sechsstreifigem Ausbau

von Befr.-km 153,703 bis Befr.-km 156,336
von Bau-km 2+691 bis Bau-km 3+520,585

Aufgestellt: 21.02.2018
Dienstadt: 21.02.2018
Hessen Mobil
-Dezernat A 45-

Planfeststellungsbeschluss
vom 07.05.2021 Gz. 051-K-04#2:196
Wiesbaden, den 10.06.2021
Hessisches Ministerium
für Wirtschaft, Energie, Verkehr
und Wohnen
Art. VI
Im Auftrag
Regierungsrat

Planfeststellungsbeschluss
vom 07.05.2021 Gz. 051-K-04#2:196
Wiesbaden, den 10.06.2021
Hessisches Ministerium
für Wirtschaft, Energie, Verkehr
und Wohnen
Art. VI
Im Auftrag
Regierungsrat