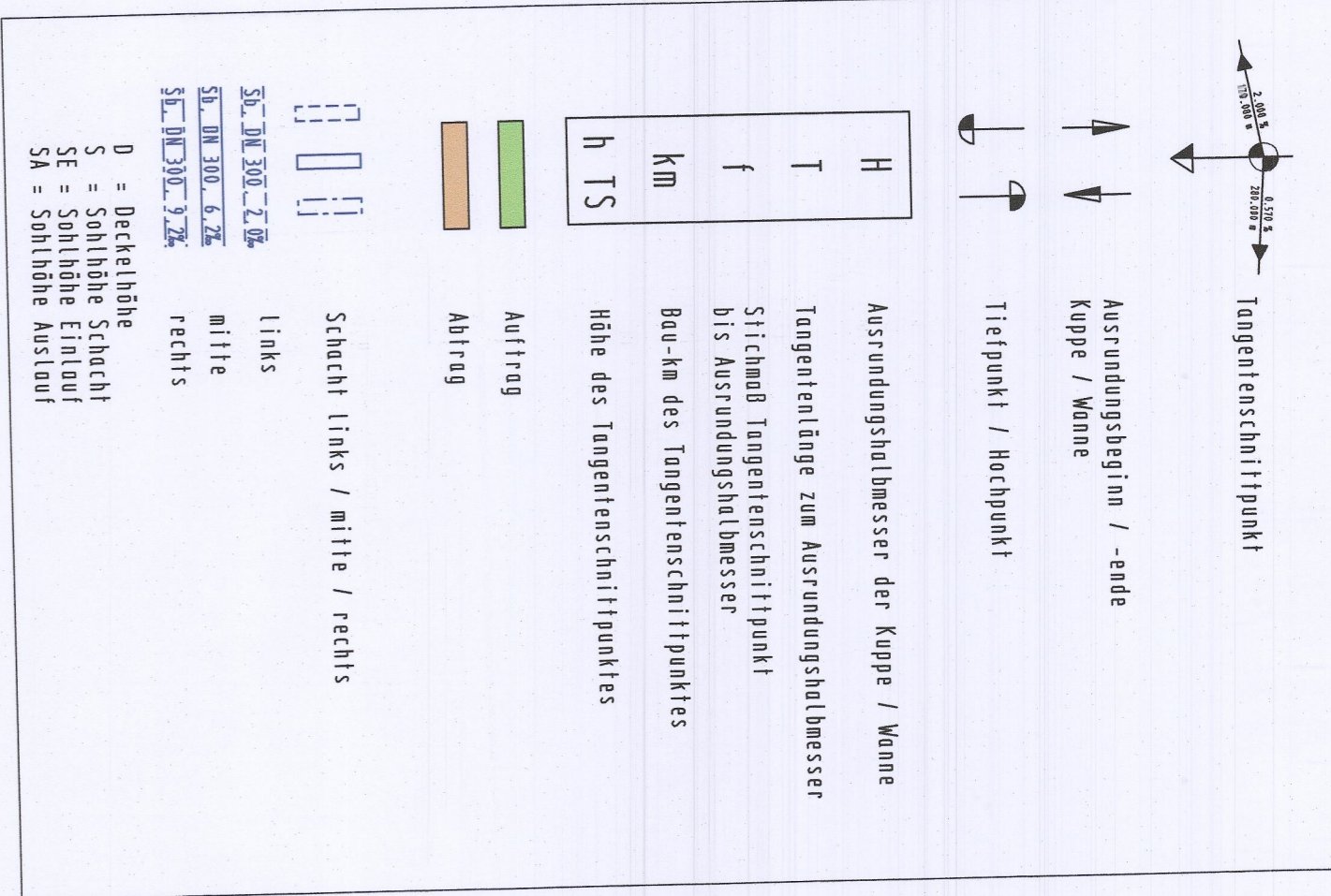
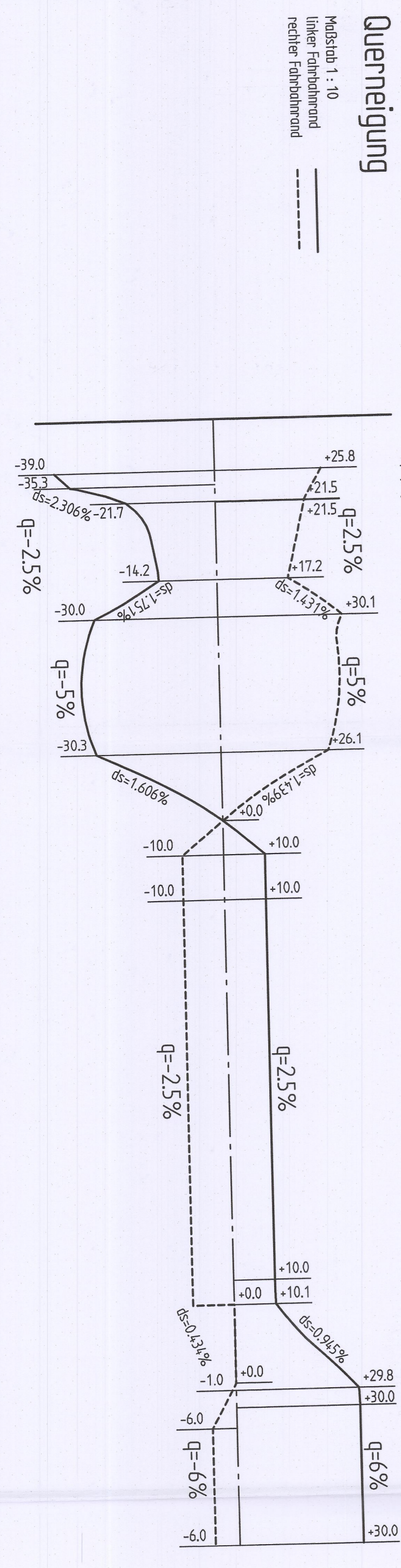
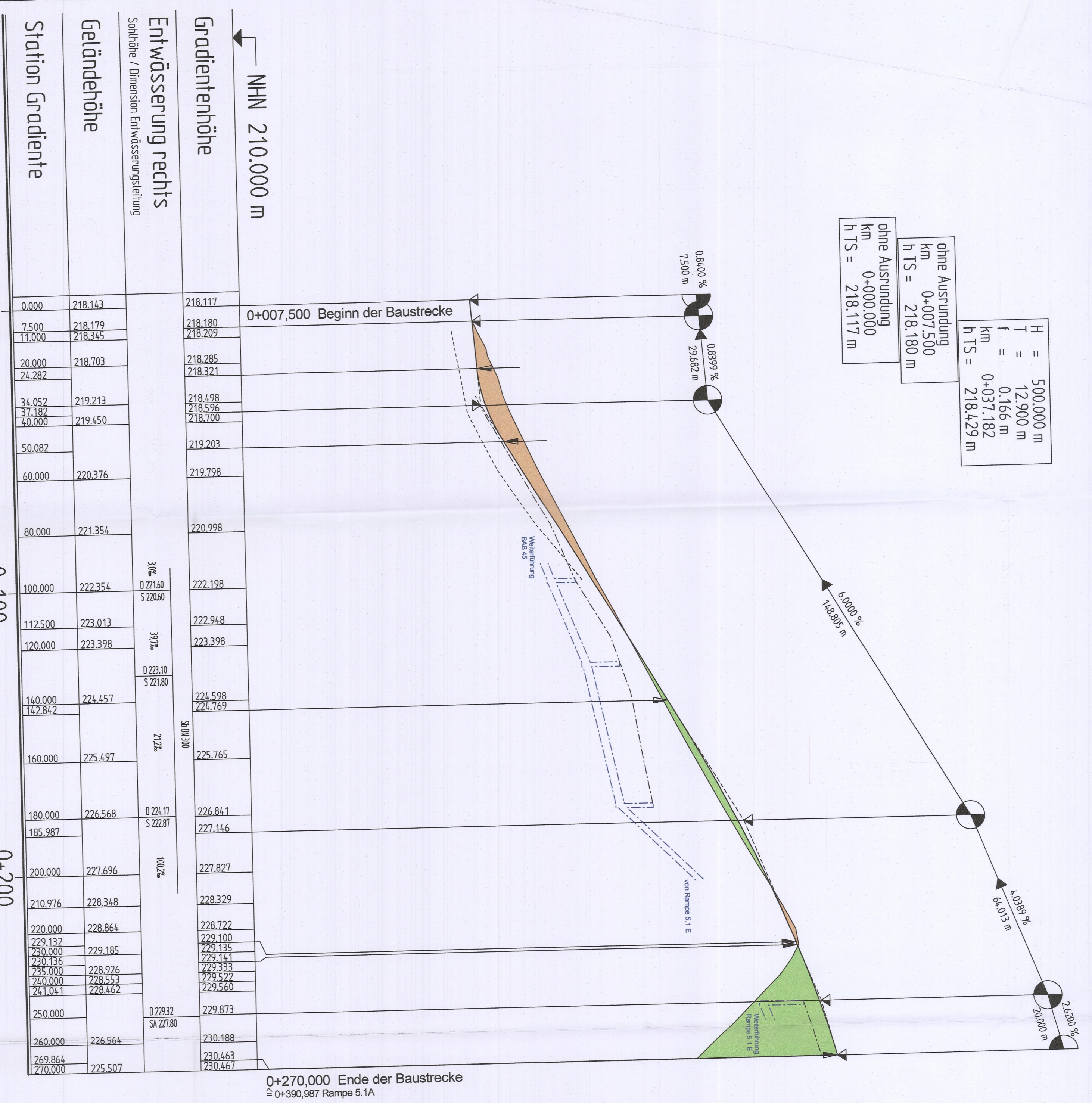


H = 500,000 m  
 T = 12,900 m  
 f = 0,166 m  
 km = 0,037182  
 h TS = 218,429 m  
 ohne Ausrundung  
 km = 0,007,500  
 h TS = 218,180 m  
 ohne Ausrundung  
 km = 0,000,000  
 h TS = 218,117 m

H = 4400,000 m  
 T = 43,145 m  
 f = 0,212 m  
 km = 0,185,987  
 h TS = 227,358 m

H = 2800,000 m  
 T = 19,864 m  
 f = 0,070 m  
 km = 0,250,000  
 h TS = 229,943 m

ohne Ausrundung  
 km = 0,270,000  
 h TS = 230,467 m



Station	Geländehöhe	Entwässerung rechts
0,000	218,143	218,117
7,500	218,179	218,180
11,000	218,345	218,209
20,000	218,703	218,285
24,282		218,321
34,052	219,213	218,498
37,182		218,596
40,000	219,450	218,700
50,082		219,203
60,000	220,376	219,798
80,000	221,354	220,998
100,000	222,354	222,198
112,500	223,013	222,948
120,000	223,398	223,398
140,000	224,457	224,598
142,842		224,769
160,000	225,497	225,765
180,000	226,568	226,841
185,987		227,146
200,000	227,696	227,827
210,976	228,348	228,329
220,000	228,864	228,722
225,132		229,100
230,000	229,185	229,135
230,136		229,111
235,000	229,926	229,533
240,000	228,552	228,574
241,041	228,452	229,560
250,000		229,873
260,000	226,564	230,188
269,864		230,463
270,000	225,507	230,467

**FESTSTELLUNGSENTWURF**

Unterlage/ Blatt-Nr.: 6/6  
Höhhenplan Rampe 5.1G

Strasse: A 45

Beginn: 201 NK 5315 023 u NK 5316 029 Bear.-km 153,703  
Ende: 201 NK 5316 029 u NK 5416 038 Bear.-km 156,336  
Hessen ID: 20853

**Ersatzneubau der Talbrücke Lempthal mit sechsstreifigem Ausbau**  
von Bear.-km 153,703 bis Bear.-km 156,336  
von Bau-km 2+891 bis Bau-km 5+520,596

Massstab: 1:1.000/100

Aufgestellt: 21.10.2018  
Dienstag, den 15.10.2018  
Hessen Mobil  
Dosenstraße 44b  
12205 Berlin

IA  
Dezernent

Planfeststellungsbeschluss  
vom 07.06.2021, GZ: 06-1-k-042/196  
Wasservers. den 10.08.2021  
Hessisches Ministerium  
für Wirtschaft, Verkehr  
und Wohnen  
Am Aufbau  
Regierungsrat

HESSISCHES MINISTERIUM FÜR WIRTSCHAFT, VERKEHR UND WOHNEN

Nr.	Art der Änderung	Datum	Zeichen

Ingenieurgesellschaft	Dipl.-Ing. Gertjan Orsch	Datum	Zeichen
BÄTTENBERG & KOCH			
W und S, Bäderweg 1, Bruchrad			
Nummert. 11, 3051 Bad Nauheim			

Hessen Mobil	Strassen- und Verkehrsmanagement	HESSSEN	bearbeitet/ gezeichnet/ geprüft	Datum	Zeichen