

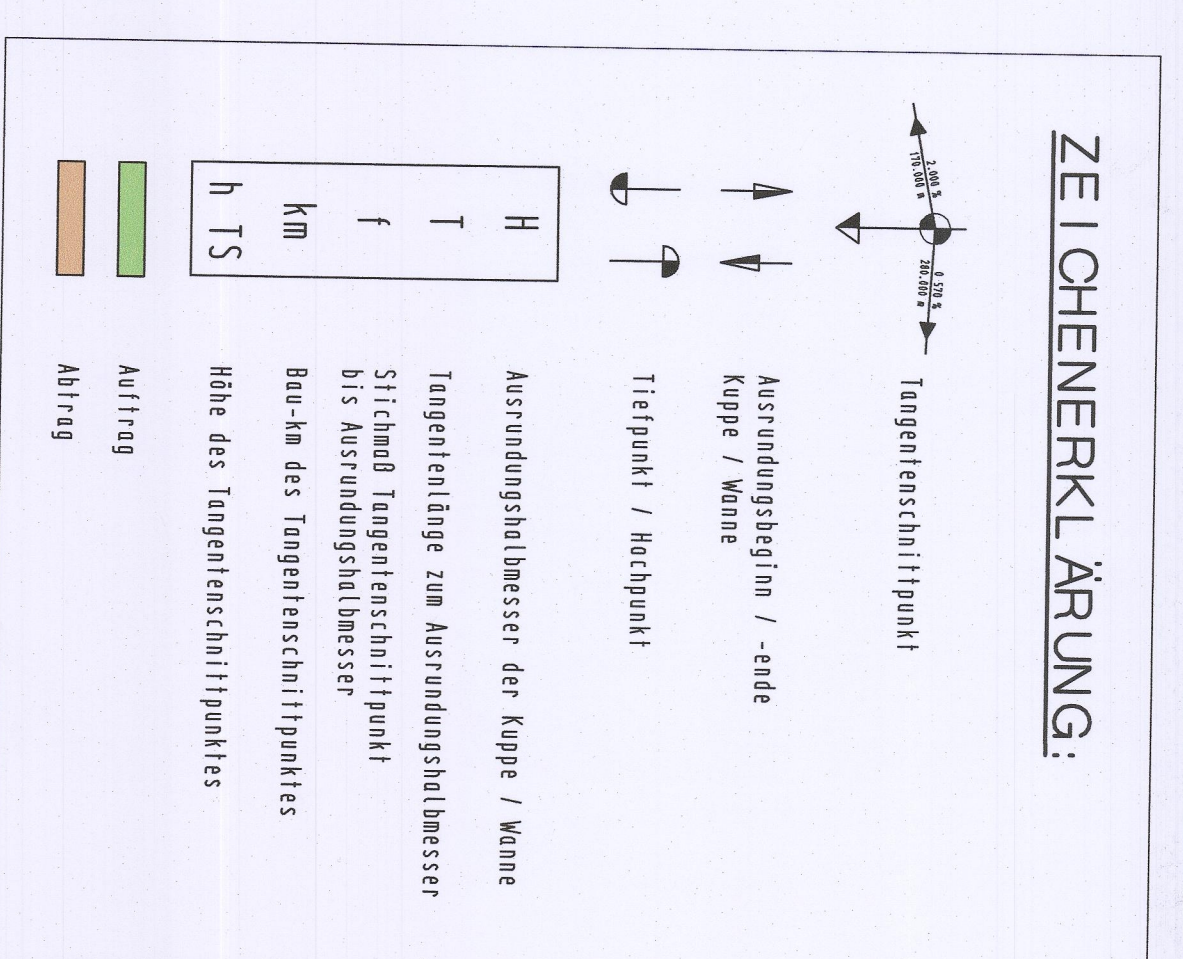
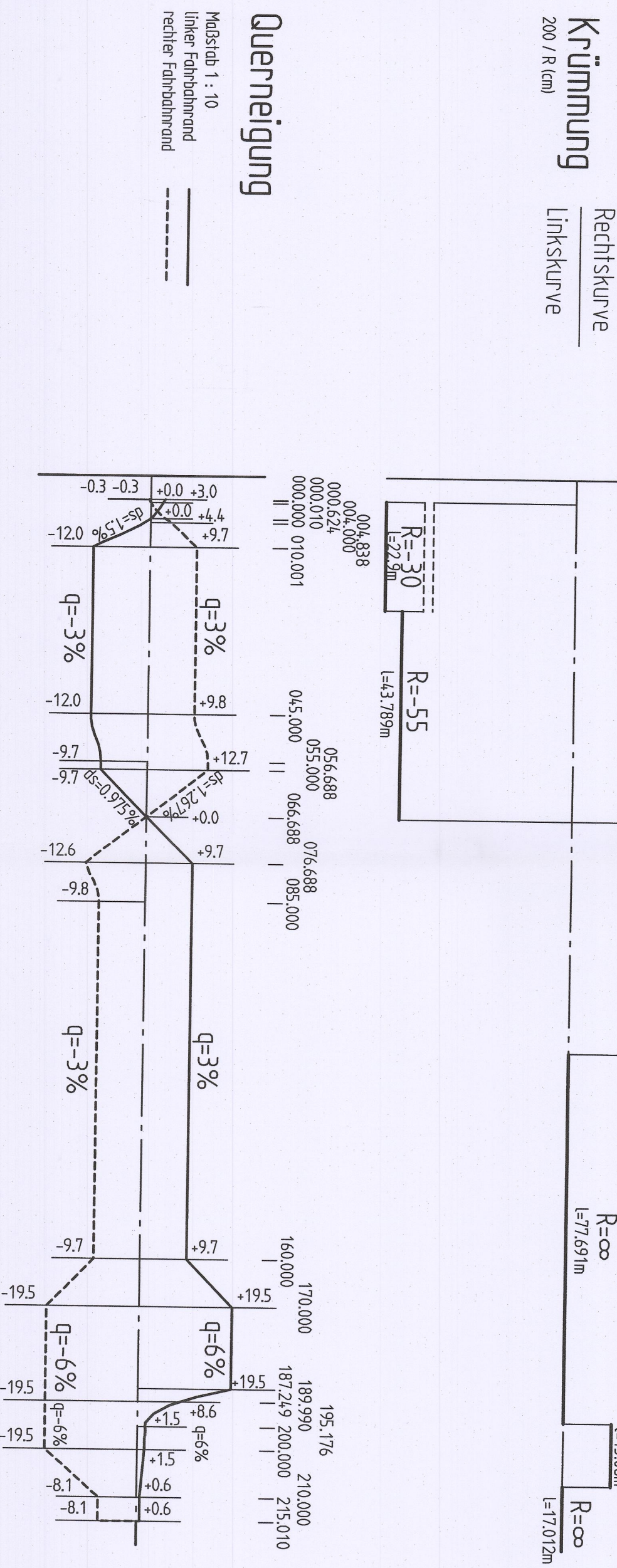
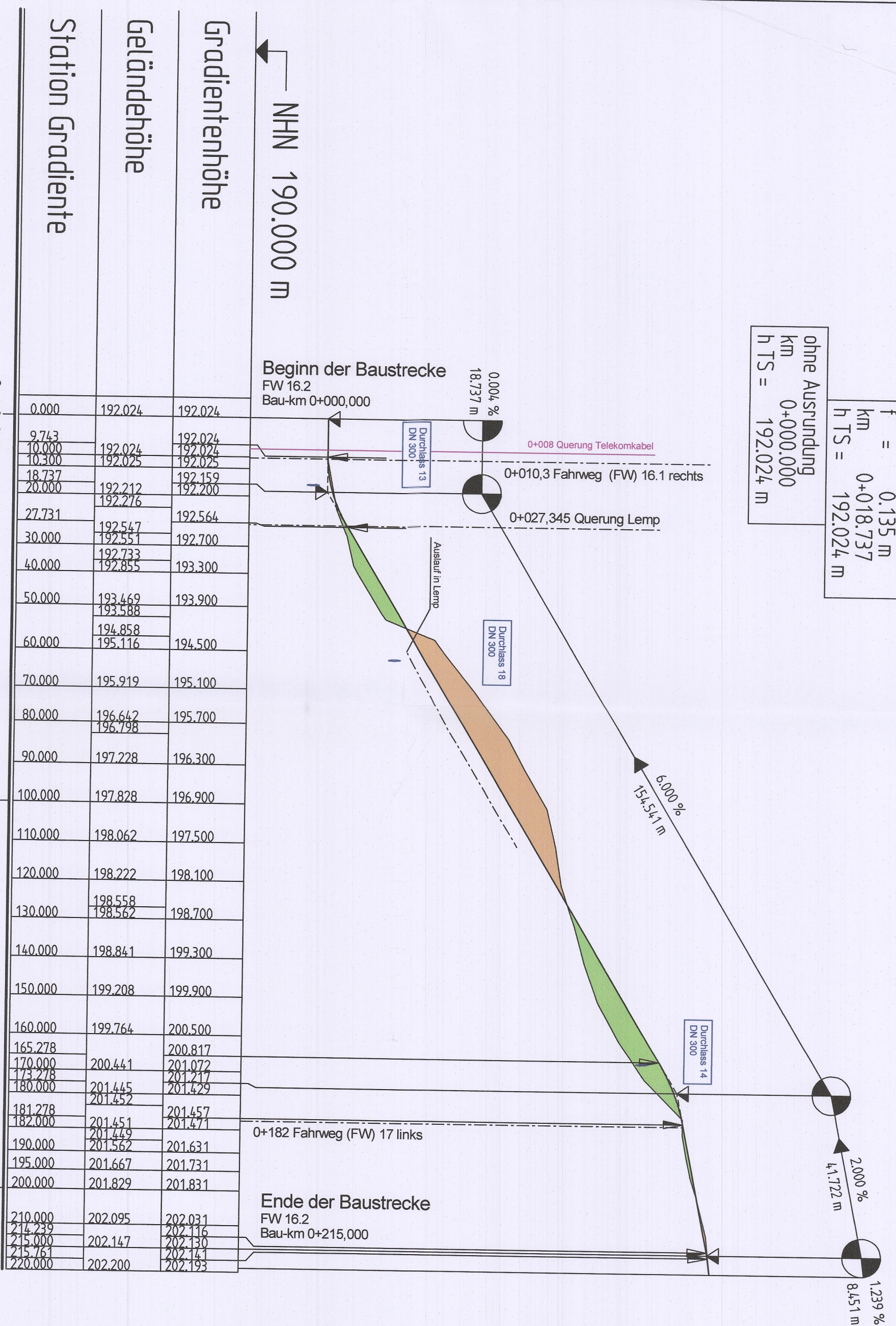
# Fahweg 16.2 BB

ohne Ausrundung  
 km 0+000,000  
 h TS = 192.024 m

H = 300.000 m  
 T = 8.994 m  
 f = 0.135 m  
 km 0+018.737  
 h TS = 192.024 m

H = 400.000 m  
 T = 8.000 m  
 f = 0.080 m  
 km 0+173.278  
 h TS = 201.297 m

H = 200.000 m  
 T = 0.761 m  
 f = 0.001 m  
 km 0+215.000  
 h TS = 202.131 m



Ingenieurgesellschaft		Datum		Zeichen	
bearbeitet		09/2017		Damm	
gezeichnet		09/2017		Kellner	
geprüft		09/2017		gez. Zander	
Rev.-Nummer: G377014/4/6/241/A					

## FESTSTELLUNGSENTWURF

Strasse: A 45

Unterlage/ Blatt-Nr.: 6/24  
 Höhenplan Fahweg 16.2

Beginn: zvw. NK 5315 023 u. NK 5316 029 Betr.-km 153.703  
 Ende: zvw. NK 5316 029 u. NK 5416 038 Betr.-km 156.336  
 Hessen ID: 20883

**Ersatzneubau der Talbrücke Lempthal mit sechsstreifigem Ausbau**

von Betr.-km 153.703 bis Betr.-km 156.336  
 von Bau-km 2+891 bis Bau-km 5+520,596

Aufgestellt: Dillenburger den Hessen Mobil -Dezernat A 45  
 21.02.2018

IA  
 Dezember

Planfeststellungsbeschluss  
 vom 07.05.2021 Gz. 081-14-04/2.196  
 Wiesbaden, den 10.08.2021  
 Hessisches Ministerium für Wirtschaft, Energie, Verkehr und Wohnen  
 Abr. VI  
 Im Auftrag  
 Regierungsgastin